

Л. В. Спаткай

# Пограничная летопись Беларуси. Книга VII

Польская пограничная  
охрана на территории  
Западной Беларуси (март  
1921 г. – сентябрь 1939 г.)

**Л. В. Спаткай**

**Пограничная летопись  
Беларуси. Книга VII. Польская  
пограничная охрана на  
территории Западной Беларуси  
(март 1921 г. – сентябрь 1939 г.)**

*[http://www.litres.ru/pages/biblio\\_book/?art=25014422](http://www.litres.ru/pages/biblio_book/?art=25014422)  
ISBN 9785448549779*

**Аннотация**

История пограничной службы Беларуси была бы неполной без истории пограничной охраны Польши, подразделения которой с марта 1921 г. по сентябрь 1939 г. дислоцировались на территории Западной Беларуси и охраняли участок польско-советской границы, разделившей Беларусь по условиям Рижского мирного договора.

# Содержание

Предисловие	5
Установление границы Польши с РСФСР	9
Конец ознакомительного фрагмента.	39

**Пограничная летопись  
Беларуси. Книга VII  
Польская пограничная  
охрана на территории  
Западной Беларуси (март  
1921 г. – сентябрь 1939 г.)**

**Л. В. Спаткай**

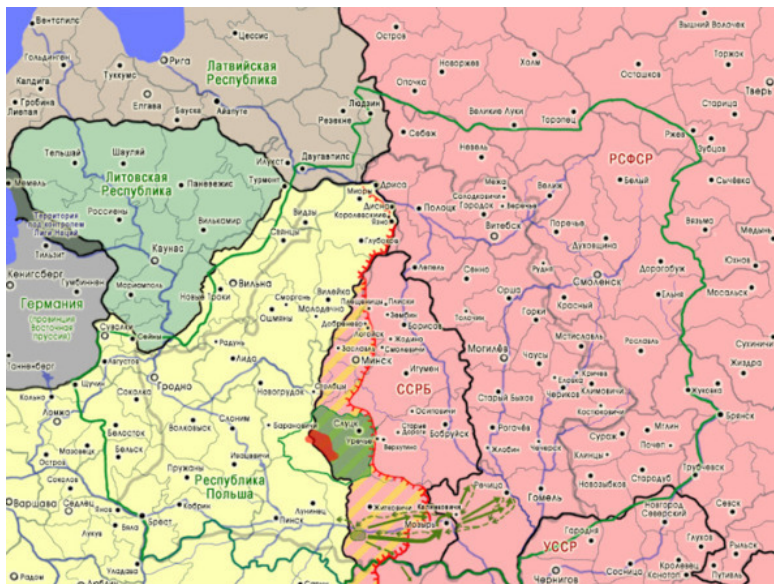
© Л. В. Спаткай, 2024

ISBN 978-5-4485-4977-9

Создано в интеллектуальной издательской системе Ridero



# Польская карта боевых действий в 1918—1922 гг.



## Пояснение к карте

*Чёрными* линиями показаны границы государств и советских республик, в том числе советско-польская граница, установленная 12.10.1920 договором о перемирии. *Красными* – реальное положение советско-польского фронта к моменту окончания боевых действий. *Зелёными* – задекларированные 09.03.1918 границы Белорусской Народной Республики и границы Слуцкого уезда, часть территории которого, охваченная Слуцким «збройным чином», закраше-

на зелёным, а зона боевых действий на территории уезда обозначена красным. Зелёными стрелками показан рейд воинского формирования С. Булак-Балаховича в ноябре 1920 г. *Серыми* линиями обозначена современная граница Республики Беларусь.

Установление и обустройство польско-советской границы началось после подписания Рижского мирного договора, когда была создана смешанная польско-советская комиссия. Главной задачей комиссии и было проведение границы на местности и установление 2290 пограничных знаков.

Согласно условий договора линия границы по территории Беларуси должна была проходить по Западной Двине, по границе между бывшими Виленской и Витебской губерниями, по рекам Припять, Случь и Горынь. На практике же оказалось не все так просто, как было на бумаге: там где линия границы проходила по рекам и дорогам – вопросов по ее установлению на местности не возникало, а вот где она проходила по территории вне линейных ориентиров – проведение ее на местности вызывало споры. Дело осложнялось еще и тем, что карта, бывшая приложением к Договору и на которой была проведена линия границы, являлась 10-ти верстной картой Генерального штаба Российской империи и оказалась устаревшей для этого времени.

Однако, несмотря на имевшиеся трудности, работа по проведению границы на местности была завершена 23 но-

ября 1922 г. Протяженность советско-польского участка составила 1412 км.

А еще 1 июня 1921 г. была образована смешанная польско-советская комиссия по урегулированию пограничных конфликтов. В оккупированной Беларуси местом нахождения польской группы комиссии был Несвиж. Ее возглавлял подполковник Генерального штаба Войска Польского Ян Клим. Представители польской группы постоянно находились в Вилейке – ротмистр Йозеф Володкович, Столбцах – майор Владислав Дзядош, Лунинце – капитан Гробчински) и в Каменце – капитан Хенрик Кроликовски-Мушкет.

# Установление границы Польши с РСФСР

Установление и обустройство советско-польской границы и ее белорусского участка началось после заключения 18 марта 1921 г. Рижского мирного договора между РСФСР с УССР и Польшей и создания смешанной русско-украинско-польской пограничной комиссии, главной задачей которой было проведение линии границы на местности и установка 2290 пограничных знаков.

В своем составе комиссия имела несколько делегаций. Военпредом в Полоцко-Виленской пограничной комиссии был Н.А Тамулевич<sup>1</sup>, секретарем Минско-Несвижской делегации русско-украинско-польской пограничной комиссии был С. Л. Узданский<sup>2</sup>. Кроме того, 1 июня 1921 г. была со-

---

<sup>1</sup> **Тамулевич Николай Александрович** родился в 1888 г. 03.07.1915—19.01.1917 – командир роты, 19.01.1917—02.02.1918 – командир батальона, подполковник. В РККА с апреля 1918 г.: с 24.04.1918 г. – комбат, с 20.07.1918 г. – помкомполка, с 04.08.1918 г. – комполка, с 25.11.1918 г. по 07.10.1919 г. – комбриг, с 11.06.1921 г. по 30.09.1921 г. – военпред в Полоцко-Виленской погранкомиссии. 20.10.1922 г. окончил Военную Академию РККА с оценкой «весьма удовлетворительно».

<sup>2</sup> **Узданский Стефан Лазаревич (Тадеушевич)** родился в 1898 г. в г. Варшаве. Окончил реальное училище. Во время учебы на инженерном факультете Московского технологического института (Московское промышленное училище?) состоял членом социал-демократического кружка. В годы I мировой вой-

здана советско-польская комиссия по урегулированию пограничных конфликтов.

Русско-украинско-польская пограничная комиссия начала работу 2 мая 1921 г., но до конца июля польская сторона фактически саботировала ее работу. Когда же демаркация все же началась, то Польша выдвинула требование отодвинуть в некоторых местах границу на восток с 1—2 км до 30 км. Дело в том, что по Рижскому договору на террито-

---

ны мобилизован, в 1917 г. окончил Алексеевское военное училище, прапорщик. С октября 1917 г. в Красной Гвардии, член московской группы СДКПиЛ, активный участник революционных боев в г. Москве. Член РКП (б) с 1918 г. В РККА с 1919 г. Воевал на Западном фронте: 27.08.1919—01.10.1919 – командир роты, 04.08.1920—03.09.1920 – командир полка, 20.09.-01.10.1920 – помощник начальника оперативного управления штаба 1-й армии. 24.04.1921—18.09.1921 – секретрь руско-украинской делегации Минско-Несвижской пограничной комиссии. Участник подавления Кронштадтского мятежа. 08.02.1923 г. окончил Военную академию РККА с оценкой «весьма удовлетворительно». По другим данным – снят с учебы в Военной Академии, т.к. согласно приказа РВСР считался окончившим ее в 1922 г., и направлен в заграникомандировку по линии Разведупра, Атташе полпредств в Варшаве (1922—1924), в Вене (1924—1925). В 1925—1926 гг. – сотрудник 3-го отдела Разведуправления. В 1926—1931 гг. на нелегальной работе во Франции – помощник резидента в Париже. Арестован в 1927 г. и приговорен к 5 годам тюрьмы. В 1931 г. возвратился в СССР. В 1932—1933 гг. и 1934—1935 гг. – начальник сектора 3-го отдела 4-го Управления Штаба РККА. В 1933 г. окончил Оперативный факультет Военной академии им. Фрунзе. В 1933 г. награжден орденом Красного Знамени «за исключительные заслуги, личное геройство и мужество». Стажировался в войсках в должности командира батальона 49-го стрелкового полка 17-й стрелковой дивизии. В 1935—1937 гг. – помощник начальника отделения, заместитель начальника 1-го (западного) отдела Разведуправления РККА. Полковник (17.01.1936). Арестован 14.06.1937 г. 03.11.1937 г. приговорен к высшей мере наказания и в тот же день расстрелян. Реабилитирован 24.12.1955 г.

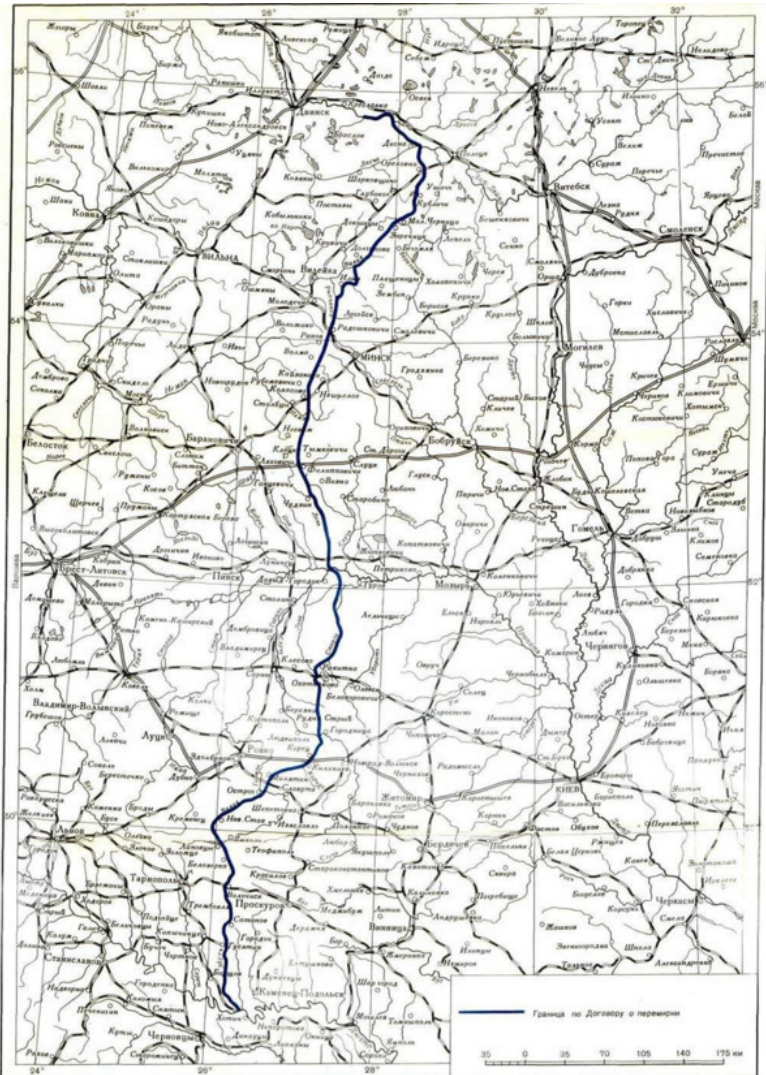
рии Беларуси линия границы проходила по р. Западная Двина, по границе между бывшими Виленской и Витебской губерниями, по рекам Припять, Случь и Горынь. Там, где линия проходила по рекам и дорогам, вопросов по ее установлению на местности не было. А вот там, где она проходила по территории без линейных ориентиров, проведение ее на местности вызывало определенные противоречия и споры, так как 10-верстная карта Генерального штаба Российской империи, по которой была проведена граница на переговорах в Риге и которая стала приложением к мирному договору, по своей давности не соответствовала реальной местности.



Титульный лист польского экземпляра Мирного договора, заключенного РСФСР и УССР с Польской Республикой в г. Риге 18.03.1921.







Граница по Договору о перемирии

0 35 70 105 140 175 км

Уменьшенная схема с карты, приложенной к Договору о перемирии и прелиминарных условиях мира, заключенного РСФСР и УССР с Польской Республикой в г. Риге 12.10.1920.

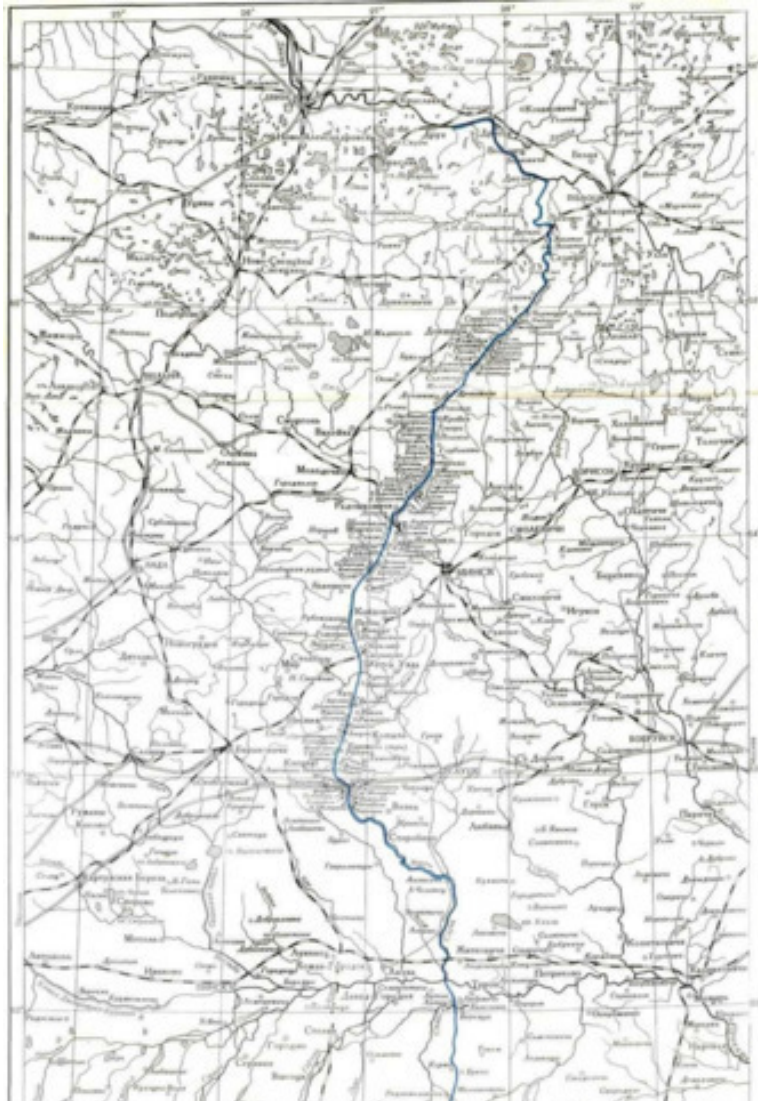


Схема с карты 1:420 000, приложенной к Мирному договору, заключенному РСФСР и УССР с Польской Республикой в г. Риге 18.03.1921.

Кроме того, в составе комиссии не было представителей БССР, что приводило к конфликтным ситуациям с белорусскими местными властями из-за отсутствия координации действий и игнорирования интересов местного населения при проведении демаркации. Хотя в некоторых местах местные жители извлекали из этого пользу – они подкупали членов комиссии и граница проводилась в их интересах, отступая в ту или иную сторону на несколько верст, как это было в районе д. Рубежевичи ныне Столбцовского района. Об этом случае рассказала жительница д. Рубежевичи Людмила Селицкая: «Когда пришли советы, граница должна была пройти прямо посередине улицы Рубежевичей. Односельчанин Болек Лиходиевский рассказал мне со слов своего деда, что тот вместе с депутатией от деревни пошел к красным пограничникам просить, чтоб не делили людей по живому. Добрые гроши им занесли, собрав по миру. И те отодвинули границу на два километра, оставив Рубежевичи под Польшей».<sup>3</sup>

Наркомат иностранных дел (НКИД) БССР неоднократно ставил вопрос о включении в состав комиссии представителей БССР, но 10 мая 1921 г. НКИД РСФСР в телеграмме на имя председателя правительства БССР А. Червяко-

---

<sup>3</sup> СБ – Беларусь Сегодня. 20.12.2003

ва отказал в этом, ссылаясь на то, что пограничная комиссия не имеет к Беларуси никакого отношения, кроме непосредственной задачи проведения границы.<sup>4</sup> Тем не менее, власти БССР все же добились своего: 10 октября 1921 г. комиссия была переименована в российско-украинско-беларуско-польскую<sup>5</sup>, что позволило учитывать мнение местных властей и жителей при проведении границы.

23 ноября 1922 г. граница была проведена на местности и передана административным и пограничным властям сторон.

«Общий Заключительный Протокол» Смешанной «Союза Советских Социалистических Республик и Польши Пограничной Комиссии» был подписан 31 июля 1924 г. На этом работа комиссии была полностью завершена. Однако «Соглашение между Союзом Советских Социалистических Республик и Польской Республикой о правовых отношениях на государственной границе» было подписано только 10 апреля 1932 г.<sup>6</sup>

К данному Соглашению прилагался «Общий Окончательный Протокол прохождения государственной границы между Союзом Советских Социалистических Республик

---

<sup>4</sup> Архив МИД Республики Беларусь. Ф. НКВД БССР. П. 2. Л. 38.

<sup>5</sup> Там же. П. 4. Л. 114.

<sup>6</sup> Сборник действующих договоров, соглашений и конвенций, заключенных с иностранными государствами. Выпуск VIII. М. 1935. С. 49—59.

(СССР), с одной стороны, и Польской Республикой (П. Р.), с другой»:

«На основании статьи II Рижского Мирного Договора и постановлений Смешанной Пограничной Комиссии в 1921, 1922 и 1924 г.г. (протоколы пленарных заседаний за №№8, 14, 21, 26, 30, 33, 39, 40, 47, 54, 62, 64) государственная граница между Союзом Советских Социалистических Республик и Польской Республикой проходит следующим образом.

По реке Западной Двине от речки Росица (государственная граница между СССР и Латвийской Республикой) до пункта, в 1 3/4 клм. западнее д. Урбаново (в 1 3/4 клм. восточнее д. Мазурино (Пазурино), на протяжении 66 километров (пограничные столбы от №0 до №77).

Госграница по р. Зап. Двине проходит в общем юго-восточном направлении, по середине фарватера, от пункта на этом фарватере, расположенного против устья речки Росица до пункта на фарватере, расположенного в 1 3/4 клм. западнее д. Урбаново (в 1 3/4 клм. восточнее д. Мазурино), оставляя – на стороне С. С. С.Р.: 1) остров Лопатин, расположенный к югу от г. дв. Новинки и к сев.-вост. от м. Леонполь (между столбами №№14—15); 2) остров Кий, расположенный к сев.-зап. от фл. Потребово и к сев.-вост. от д. Дрегучи (между столбами №№45—46); 3) остров Вол, расположенный к юго-зал. от д. Дадеки и к востоку от г. дв. Ружмонты (между столбами №№55—56); 4) два осторова, располо-

женные к юго-зап. от д. Нурово и к сев. от г. Дисна (между столбами №№65—66); 5) остров, расположенный к сев.-зап. от фл. Бардилово и к сев. от д. Мазурино (между столбами №№73—74);

на стороне П. Р.: 1) остров Хорабер, расположенный к юго-вост. от д. Хораброво и к сев.-вост. от д. Скридловщина (между столбами №№43—44); 2) остров Эсмонты, расположенный к юго-зап. от д. Погостье и к вост. от фл. Верка (между столбами №№51—52); при низкой воде этот остров соединяется с материком; 3) остров Дисненский, расположенный к югу от сл. Дисно-Николаевюкая и к востоку от г. Дисна, против устья реки Дисенки (между столбами №№68—69).

Принадлежность временных островов, возникающих в зависимости от уровня воды, определяется направлением фарватера.

От р. Зап. Двины до д. Дрозды, на протяжении около 29 1/2 клм. (пограничные столбы от №77 до №163).

Госграница от р. Зап. Двина до оз. Лунино идет в общем направлении на юг и делает ряд небольших изгибов; пройдя по середине оз. Лунино (на протяжении 1 клм.) и в 1 клм. Южнее этого озера, граница поворачивает на 2 клм. на запад, потом идет 2 клм. на юг и затем 2 клм. на восток (у д. д. Сорочки и Бобычево), затем идет вновь на юг, и, не доходя 1 клм. до д. Дрозды, поворачивает на восток.

На всем этом участке госграница совпадает с границей бывших Витебской и Виленской губерний с небольшими изменениями в целях спрямления в районе д. Славцы; при этом она проходит между угодьями прилегающих к ней населенных пунктов, которые остаются —

на стороне С. С. С.Р.: д. Урбаново, д. Заполье, фл. Масликово, фл. Александрово, д. Самулино, хут. Лушково, д. Шарыпино, д. Подмоще, д. Славцы, д. Турчино, фл. Бедрица, д. Бедрица, д. Слобода, д. Локари, фл. Гальковщина, д. Грицковщина, д. Заперечье, д. Поповка, д. Караткевичи, д. Воронки, фл. Сороки и д. Петухово;

на стороне П. Р.: д. Мазурино (д. Пазурино), д. Черепы, д. Лазовка, д. Коптево, фл. Просельковичи, фл. Лисполе, д. и хут. Анкуды, фл. Козловка, д. Березовка, фл. Княжин, д. Михалево, д. Сергейчики, д. Свирки, д. Подозерцы, д. Кожемячино, д. Порчинщина, д. Бобычево и д. Дрозды.

От д. Дрозды до д. Гусаки на протяжении 16 клм. (пограничные столбы от №163 до №196).

От пункта, что на 1 клм. севернее д. Дрозды, граница следует на восток на протяжении 4 1/4 клм. до пересечения с железною дорогою Полоцк-Вилейка на 300 метров южнее м. Ореховно и около 1 клм. к сев.-вост. от жел. дор. станции Загатье (столб №170), проходя по границе угодий прилегающих населенных пунктов и оставляя —

на стороне С. С. С.Р.: д. Коновальчики, д. Лильки, д.

Глушкевичи и м. Ореховно;

на стороне П. Р.: фл. Старинки, фл. Ломаши, д. Ломаши, фл. Яново, фл. Юрково и фл. Спасибенки.

От жел. дороги Полоцк-Вилейка у м. Ореховно (ст. Загатье) граница с небольшими изгибами следует на юг через перекресток грунтовых дорог, что около 1/2 клм. восточнее фл. Загатье, отуда она идет к пункту, что на 3/4 клм. западнее д. Крюково (столб №185), проходя частично по угодьям прилегающих населенных пунктов, и затем следует по бывшей границе Витебской и Виленской губерний, делая ее спрямление у фл. Качаны и оставляя —

на стороне С. С. С.Р.: фл. Гуров, д. Клюковщина, д. Грибы, д. Бобрики (в части не расселившейся на хутора в направлении на ст. жел. дор. Загатье), водопровод из озера Оршовно к ст. жел. дор. Загатье, д. Загатье, д. Крюково, д. Подсадники, д. Глаты, фл. Углы и д. Гусаки;

на стороне П. Р.: фл. Спасибенки, д. Гатовщина, жел. дор. ст. Загатье, фл. Загатье, заст. Костюково, фл. Стольмахово, д. Стольмахово, д. Веретейка, д. и фл. Качаны, фл. Колодня, д. Разновщина Витебская и Виленская.

От д. Гусаки до оз. Белое, на протяжении 21 1/2 клм. (пограничные столбы от №196 до №254).

От д. Гусаки граница поворачивает под острым углом на запад и следует 2 клм. по речке Быстрица (столб №199), затем поворачивает на юг и, идя в общем южном направ-

лении, по границам бывшей Витебской и Виленской губерний и угодий прилегающих населенных пунктов, пересекает западные части озера Иванец (1/4 клм.) и оз. Коровайно (1 1/4 клм.), восточную часть оз. Супонец (1 1/4 клм.) и западную часть оз. Белое (1 клм.) и оставляет —

на стороне С.С С.Р.: фл. Углы Западные, д. Боровые, д. Петрона, г. дв. Коровайно, д. Замошье, д. Лисичино, д. Красница, д. Пруды и д. Белая;

на стороне П. Р.: д. Телешы, д. Заполя, д. Ялувка, д. Бояры, д. Городок, д. Свисло, д. Конуры, д. Осиновка, д. Заулок, д. Шпаковщина, д. Иорвирок (Янополь), д. Скроботуны, д. Грязи, д. Заивись, д. Прудок и фл. Дуброво.

От оз. Белое до д. Б. Черница на протяжении 27 1/2 клм. (пограничные столбы от №254 до №282).

От оз. Белое граница следует на протяжении 3/4 клм. на юг, затем идет 4 клм. в юго-западном направлении по северной части урочища Цитовизна, потом поворачивает в общем направлении на юг до верховья р. Черницы, на которую выходит на 1 клм. к востоку от фл. Горново (столб №270), что в 1 клм. южнее д. Кровница, пройдя 6 клм. по западной части урочища Цитовизна, причем остаются —

на стороне С. С. С.Р.: д. Кожаны, большая часть урочища Цитовизна, д. Сосновец, д. Вылазница, д. Староселье и хут. Замхово;

на стороне П.Р.: фл. Дуброво, д. и фл. Липово, д. Дубовка,

д. Кровница и фл. Горново.

От выхода к верховью р. Черница граница следует по середине этой реки в юго-зап. направлении на протяжении 12 1/2 клм. до д. Б. Черница, причем в 3 клм. севернее д. Б. Черница граница на протяжении 1 клм. переходит на восточный берег реки, удаляясь от русла на 1/2 клм. (между столбами №№278—280).

От р. Черница до р. Поня на протяжении 37 1/2 клм. (пограничные столбы от №282 до №350).

От пункта, что в 200 метрах севернее моста у д. Б. Черница, граница отходит от р. Черница и следует в юго-западном направлении в 25 метрах к сев.-зап. от дороги Б. Черница-Ковли на протяжении 4 1/2 клм.; далее граница, повернув почти под прямым углом южнее з. Адамовка (столб №289) следует на протяжении около 3 1/2 клм. на сев.-зап. в направлении на д. Бирули, пересекает оз. Мядзозол (около 1 клм.) и, обойдя уголья д. Бирули с севера (столб №295) и запада, идет в юго-вост. направлении до встречи с р. Мядиолицей (в 1 клм. сев.-зап. д. Ковли) (столб №303); затем граница следует на запад на протяжении 9 клм. до д. Гечанцы (столб №318), пройдя первые 2 3/4 клм. по р. Мядиолице; далее граница идет в общем юго-зап. направлении до р. Пони, на которую выходит в 1 3/4 клм. западнее д. Далекое, оставляя —

на стороне С. С. С.Р.: д. Черница, д. Отрубок, д. Бутурин-

ка, д. Бирули, д. Ковли, д. Хмелевщизна, д. Б. и М. Туровщизна, фл. Михайловщизна, д. Вольборовичи, д. Боровые, д. Шуневка, г. дв. Безтроск и д. Далекое;

на стороне П. Р.: д. Тростеница, з. Узезд, з. Адамовка, з. Остров, фл. Поречье, фл. Богатели, д. Староселье, д. Старинки, фл. Барбарово, д. Гечанцы, хут. Граница, д. Комайск, г. дв. Рашково, д. Осово, д. Гнездилово, и д. Веретейка.

По р. Поня и от р. Поня до р. Вилия, на протяжении 16 1/2 клм. (пограничные столбы от №350 до №379).

Госграница от пункта в 1 3/4 клм. западнее д. Далекое следует по середине р. Пони в юго-зап. направлении на протяжении 9 1/2 клм. до пункта, что в 2 клм. западнее д. Кемешевцы и в 1 клм. восточнее д. Круглое (столб №367); далее идет в южном направлении до р. Вилии до пункта, что 1/2 клм. к северу от д. Хотень, оставляя —

на стороне С. С. С.Р.: д. Кемешевцы, фл. М. Пупки, д. Новоселки, д. Мильчанские Чисти, д. Вардомичские Чисти и д. Хотень;

на стороне П. Р.: д. Круглое, д. Вардомичи, д. Хотьковщина и д. Солонное.

По р. Вилии и вдоль нее, на протяжении 23 1/2 клм. (пограничные столбы от №379 до №419).

Госграница от пункта в 1/2 клм. севернее д. Хотень пересекает р. Вилию и затем следует на протяжении около 2 клм.

по южному (левому) ее берегу в 1/2 клм. от самой реки; далее идет по р. Вилии на протяжении 1 клм., затем вновь следует по левому берегу на протяжении 1 1/2 клм. И 1/4 клм. от реки; не доходя имения Мильча, граница выходит на реку и следует по ее середине на протяжении 6 1/2 клм.; против д. Кривознаки она переходит на левый берег, следует около 3 1/4 клм. в направлении на д. Огородница до р. Двиноса, затем идет по р. Двиносе 1 3/4 клм. и далее 2 1/2 клм. по р. Вилии; затем переходит против имения Королин на ее левый берег, соединяя излучины р. Вилии на протяжении 4 1/4 клм. по прямой линии в 1/4 клм. к югу от реки; не доходя до переправы, что 1/4 клм. восточнее д. Камень она идет по р. Вилии; затем западнее этой переправы против д. Камень, вновь переходит на протяжении 1 клм. на левый берег и далее следует вновь по р. Вилии на протяжении около 1 клм.

От р. Вилия до р. Вязанка, на протяжении и 78 клм. (пограничные столбы от №419 до №578).

Госграница от пункта на р. Вилии, что в 2 клм. западнее переправы у д. Камень следует на юг до фл. Черноручье, делая изгибы на запад в направлении д. Бакуньки и д. Адамовщина, затем, поворачивает на восток до д. Круглое (у м. Крайск), оставляя —

на стороне С. С. С.Р.: именье Кращанка, д. Рагозин и именье Рогозин, фл. Людвиново и м. Крайск;

на стороне П. Р.: д. Сачевки, д. Заболотье, д. Адамовщина, д. Скороды, фл. Черноручье, фл. Гошки и д. Круглое.

От д. Круглое до р. Илии граница идет на юг до фл. Кри-  
нички западнее большой грунтовой дороги Крайск-Посадец,  
в расстоянии от нее от 26 метров до 1/2 клм., удаляясь от до-  
роги лишь у д. Токари на 1 клм.; далее от фл. Кринички по-  
ворачивает на юго-запад и подходит к реке Илии у пункта,  
что на 1/2 клм. восточнее ручья Тименка, оставляя —

на стороне С. С. С.Р.: м. Крайск, фл. Викторин, фл. Гад-  
зев, фл. Гапоново, д. Гадево, д. Токари, д. Дунай, фл. Полоса,  
д. Елевщина, м. Посадец, з. Якубовщина и м. Глубочаны;

на стороне П. Р.: д. Пасеки, д. Кобылье, фл. Алексеевщи-  
на, фл. Прудники, фл. Яновщина, фл. Журавы, д. Стайки,  
фл. Рущица, фл. Кринички и фл. Юрково.

Далее граница проходит на юго-восток, по середине р.  
Илии на протяжении около 6 1/2 клм. до пункта, что 600 мет-  
ров западнее моста на дороге Глубочаны-Кременец.

От р. Илии граница следует – первые 4 1/2 клм. западнее  
на 1 клм. дороги Глубочаны-Кременец, затем пересекает эту  
дорогу, ручей Выпрата и его приток южнее Кременца и далее  
идет восточнее продолжения этой дороги на фл. Сухинки,  
огibaет этот фольварк с востока, юга и запада и затем следу-  
ет на сев.-зап. 2 клм. от фл. Сухинки (столб №509); отсюда  
поворачивает на юго-зап. в направлении на м. Радошковичи,  
проходя севернее д. Трусевичи (южнее Ловцевичи) 1 клм.  
по ручью и южнее д. Дворище – 2 клм. по р. Удранка;

далее граница огибаает угодыя м. Радошковичи с востока, пересекает большую грунтовую дорогу Минск-Радошковичи в 3 клм. к востоку от церкви в Радошковичи (столб №567); далее следует 2 клм. по ручью Гуйка в сев.-зап. направлении и, наконец, поворачивает у православного кладбища в м. Радошковичи на юго-зап. и выходит к р. Вязанка против северной окраины д. Повязынь (столб №678), оставляя —

на стороне С. С. С.Р.: д. Кременец, ф-ки Понедельковщина, д. Мышицы, д. Старые Калачи, з. Лоша, д. Паныши, д. Селище, д. Подвораны, д. и г. дв. Трусевичи, д. Дашки, д. Цыганово, д. Дворище, фл. Слободка, фл. Бахметовка, д. Черевичи, пос. Михайловщина и пос. Косова, д. Рогова, г. дв. Кальсберг и д. Гуя;

на стороне П. Р.: им. Червяки, д. Ляхи, д. Червяки, фл. Голяново, д. Батурино, г. дв. Лунковец, фл. Сухинки, з. Залесье, д. Дворец, фл. Затишье, д. Плешаны, д. и г. дв. Ловчевичи, фл. Соболевщина, д. Бутьки, фл. Имена, з. Дворище, фл. Цыганово, д. Климонты, г. дв. Б. Бакшты, хут. Лужанка, з. Сергубовщина, фл. Мальковщина, м. Радошковичи, пос. Кальсберг и д. Волоки.

От р. Вязанка до м. Рубежевичи, на протяжении 66 клм. (пограничные столбы от №578 до №721).

Госграница от д. Повязынь следует на юг по р. Вязанка на протяжении около 3 клм. до д. Гурновичи, затем переходит на восточный берег этой реки и идет на юг на про-

тяжении 4 клм. до пос. Зембицкого в удалении до 1 клм. от р. Вязанки; далее у пос. Зембицкого поворачивает на запад на протяжении 3 клм. и пересекает жел. дорогу Минск-Молодечно севернее д. Липени и южнее г. дв. Вязынь, в 2 1/4 клм. на сев.-зап. от железнодорожной ст. Радошковичи (у столба №598); затем граница идет с небольшими изгибами на юг до д. Заблоцковщина, от которой поворачивает на запад на протяжении 4 клм. до ручья, что в 1 клм. сев.-запад, уроч. Загай, откуда следует в общем юго-западном направлении до м. Рубежевичи, проходя на участке Волма-Рубежевичи на протяжении 17 клм. в 25 метр, к востоку от грунтовой дороги Волма-Рубежевичи, отходя от этой дороги лишь у г. дв. Иоахимово (на 1/2 клм.), у фл. Дубово и хут. Басманы (до 100 метр.); в 3 клм. от северной церкви в м. Рубежевичи граница отходит на восток от этой дороги (столб №721), оставляя —

на стороне С.С.С.Р.: г. дв. Веремейки, г. дв. Глушаны, д. Щеки, д. Липени, жел. дор. ст. Радошковичи, д. Вензелева, г. дв. Анусино, д. Должаны, д. Меткова, д. Гриневщина, д. Калоньки, д. д. Бол. и Мал. Бордзынь, д. Жуки, д. Козельщина, г. дв. Новое-Поле, д. Лихачи, д. Аксаковщина, д. Великое Село, д. Воронки, д. Малявки, д. Лукаши, д. Княгиничи, д. Цохай, д. Шнабовщина, хут. Морецкие, д. Ковалевцы, фл. Бортники, г. дв. Голобурды, д. Сярки, д. Гайбуты, д. Дубово, д. Наквасы, фл. Кимвары, фл. Русецковщина, фл. Ковали, х-ра Боровские и дер. Теляшевичи;

на стороне П. Р.: д. Гурновичи, д. Селетчики, пос. Зембицкого, г. дв. Вязынь, г. дв. Криница, хут. Гаища, д. Турковщина, фл. Шиповалы, фл. Возновщина, д. Доминово, д. Венглищина, д. Поликшты, д. Гармашишки, д. Заблоцковщина, д. Бухаловщина, д. Кучкуны, м. Раков, д. Душково, д. Химороды, х-ра Загайно, д. Щепки, м. Волма, г. дв. Иоахимово, д. Подзеричи, фл. Синашки, д. Бордзи, фл. Медведовщина, д. Кондратовщина, х-ра Басманы, д. Василевщина, г. дв. Сула, дв. Городище и тракт Волма-Рубежевичи.

От м. Рубежевичи до р. Неман у хут. Заморозье, на протяжении 36 клм. (пограничные столбы от №721 до №797).

Госграница на этом участке следует в общем направлении на юг, делая небольшие изгибы и пересекая железную и грунтовую дорогу Минск-Барановичи западнее переезда у фл. Агатино (в. 11 клм. к юго-зап. от ст. жел. дор. Негорелое и в 14 клм. сев.-вост. от ст. Столбцы, между столбами № №777—778); от переезда граница проходит в южном направлении на протяжении 8 клм. к западу до 300 метр, от дороги – переезд – фл. Агатино – г. дв. Прусиново и выходит к р. Неману у пункта, что западнее хут. Заморозье ив 1 1/2 клм. к востоку от д. Свериново (у столба №797), оставляя —

на стороне С. С. С.Р.: фл. Александров, д. и фл. Кулики, фл. Лисовщина, хут. Лисовщина, д. Папки, д. Живица, д. Полоневичи, д. Ливье, д. и фл. Осиновка, фл. Агатино, д. и г. дв. Прусиново, хут. Заморозье и дорога переезд – фл.

Агатино – г. дв. Прусиново;

на стороне П.Р.: д. Морозовичи, х-ра и г. дв. Микуличи, м. Рубежевичи, д. Симковичи, д. Лихачи, д. Вараскы, д. Со-сенка, д. Рожанка, фл. Барковщина, жел. дор. пост Колосово и дер. Свериново.

По р. Неману от хут. Заморозье до пункта, что в одном клм. на восток от д. Русаковичи, на протяжении 11 клм. (пограничные столбы от №797 до №815).

Госграница на этом участке проходит по фарватеру главного русла р. Неман в общем юго-западном направлении, оставляя —

на стороне С. С. С.Р.: остров у д. Кутец (между столбами №№799—800); остров у с. Лунино (между столбами №№801—802) и 2/3 острова у столба №815;

на стороне П. Р.: остров западнее д. Лунино (у столба №803) и 1/3 острова у столба №815.

От р. Неман до р. Морочь, на протяжении 72 кл м. (пограничные столбы от №815 до №946).

Госграница на этом участке следует в общем направлении на юг, делая небольшие изгибы по границе угодий прилегающих населенных пунктов, проходит в районе д. Сомоньщина и д. Белики на протяжении 3 1/2 клм. по р. Турья и пересекает:

западнее в 1/2 клм. от д. Куковичи и сев.-вост. на 1 клм.

от д. Лозовичи шоссе Тимковичи-Несвиж (у столба №874); в 1/2 клм. западнее Филипповичи и в 1 клм. сев.-вост. д. Цецеровец шоссе Слуцк—Брест-Литовск (у столба №924); к северу на 2 клм. от д. Старина и к востоку на 2 клм. от д. Морочь граница пересекает рукав р. Морочь и остров между этим рукавом и р. Морочь (между столбами №№944—946), где и выходит на р. Морочь, оставляя —

на стороне С. С. С.Р.: д. и дв. Язвины, хут. Липово, д. Мосевичи, д. Белики, д. и фл. Язвины, г. дв. Стар. Рымаши (северные), д. Рымаши, фл. Павловщина, д. Оступ, д. Колосовщина, д. и г. дв. Пнивода, фл. Куд, д. Кудиновичи, д. Наруцы, д. Куковичи, д. Куцовщина, фл. Трилетка, г. дв. Савички, д. Зараково, д. Дегтяны, д., фл. и г. дв. Пузово, фл. Пустыня, д. Новоселки, фл. Цехова, д. Филипповичи, д. Средние Мокраны и фл. Мокраны;

на стороне П. Р.: д. Русаковичи, д. Самоньщина, д. Бучное, фл. Дьямполь, фл. Островок, фл. Косяковщина, фл. Шумовщина, фл. Крепский, д. Цегельня, г. дв. Рымаши (южные), фл. Корчи, д. Торонов, фл. Кобылиная голова, д. Юшевичи, д. Лесуны, д. Грибовщина, д. Салтановщина, д. Плешевичи, г. дв. Куковичи, д. Лозовичи, д. Цекаловщина, фл. Марусин, д. Смоличы, д. Мал. и Бол. Половковичи, фл. Юлин, г. дв. Лечешин, д. Матуши, хут. Проходы, д. Касюты, д. Корженевщина, д. Б. Алексеевка, д. Иодчицы, д. Цецеровец, д. Осташин, д. Нов. Мокраны, д. Голеново, д. Узнога и д. Морочь.

По р. Морочь от пункта, что в 1 1/4 клм. севернее д. Старина до пункта в 1 1/2 клм. восточнее фл. Невня, на протяжении 31 клм. (пограничные столбы от №946 до №998).

Госграница проходит по середине главного русла р. Морочь до д. Борки (д. Серехов) в юго-восточном направлении, а затем до д. Невня в южном направлении.

Принадлежность многочисленных островов по р. Морочь определяется направлением главного русла, причем важнейшие из этих островов в натуре отмечены пограничными столбами и остаются —

на стороне С. С. С.Р.: остров на сев.-запад от д. Старина и юго-восток от д. Морочь (столб №948); остров у д. Старина (столб №951); два острова южнее д. Старина (со столбами №№952—953); остров на север от д. Колки (со столбом №955); остров против устья р. Волки (со столбом №971); два острова на восток от д. Дубники (со столбами №№988 и 989); остров на сев.-восток от хут. Невня (со столбом №996);

на стороне П. Р.: остров у д. Колки (со столбами №№957—958); остров против д. Серехов (со столбом №977), пересекаемый гатью; три острова на восток и юго-восток от д. Б. Рожин и на юг от д. М. Рожин (со столбами №№985, 986, 987); пять островов между хут. Морин и д. Невня (со столбами №№991—995).

От пункта в 1 1/2 клм. восточнее д. Невня госграница отходит на запад от р. Морочь и следует в общем направле-

нии на юг до хут. Месино, что в 6 клм. на юго-запад от д. Величковичи (у столба №1009), откуда идет на юго-восток до хут. Загорье в 2 клм. восточнее хут. Доброе (у столба №1020), в удалении 5—6 клм. от р. Морочь; от хут. Загорье граница поворачивает на восток и выходит на р. Морочь в 4 1/2 клм. на северо-запад от д. Ясковичи (у столба №1034), оставляя —

на стороне С. С. С.Р.: большую часть Морочанских лугов;

на стороне П.Р.: хут. Лисицино, д. Невня, хут. Середи, хут. Песчанка, хут. Вейно, хут. Доброе, хут. Загорье, хут. Раховичи и меньшую часть Морочанских лугов.

От пункта в 4 1/2 клм. сев.-зап. д. Ясковичи (у столба №1034) госграница следует по середине главного русла р. Морочь до впадения ее в р. Случь (столб №1048), на протяжении 10 клм., оставляя —

на стороне С. С. С.Р.: остров на восток от разрушенной гати по дороге м. Старобино – д. Ясковичи (между столбами №№1040—1041);

на стороне П.Р.: остров на восток от д. Ясковичи и на юг от хут. Горковских (у столба №1042).

Государственная принадлежность остальных мелких островов определяется прохождением середины главного русла реки.

По р. Случ Полесский от устья р. Морочь до впадения ее в р. Припять, на протяжении 62 клм (пограничные столбы

от №1048 до №1138).

Госграница на всем этом участке проходит по фарватеру главного русла р. Случ, в общем направлении на юг, пересекая:

деревянный мост на дороге м. Житковичи – м. Ленино (у столба №1093); мост на жел. дорге Гомель – Брест-Литовск примерно в 8 1/2 клм. к западу от жел. дор. полуст. Дедовка и в 5 клм. к востоку от жел. дор. ст. Микашевичи (у столба №1121); реку Припять на протяжении около 160 метров (между столбами №№1137—1138) и оставляя —

на стороне С. С. С.Р.: остров на восток от д. Морочь (столб №1050); два острова между д. Ананьичи и д. Грабово (между столбами №№1056—1058); три острова на юг от д. Грабово (между столбами №№1061—1062); два острова против д. Милевичи у разрушенной гати (между столбами №№1066—1067); остров на северо-восток от д. Залютичи (у столба №1075); остров на юго-запад от д. Сукачи (между столбами №№1106—1107); два острова около д. Вильча (между столбами №№1131—1133);

на стороне П. Р.: остров на юг от д. Грабово (между столбами №№1060—1061); два острова у д. Залютичи (на северном острове столб №1078).

Государственная принадлежность мелких островов определяется фарватером главного русла.

От р. Припяти до р. Ствиги (у д. Храпунь), на протяжении

63 клм. (пограничные столбы от №1138 до №1227).

Госграница следует от р. Припяти на юг до пункта, что в 1 1/2 клм. восточнее д. Б. Малешево (столб №1149) на протяжении 7 клм.; затем в общем юго-восточном направлении, делая ряд острых изгибов до пересечения р. Ствиги у хут. Лядо (столб №1176) на протяжении 12 1/2 клм., проходя по р. Ствиге 1/2 клм.; от хут. Лядо до пункта в 1 клм. восточнее д. Рубрин (столб №1198) в общем направлении на юго-запад на протяжении 22 1/2 клм., проходя в 1—2 клм. западнее дороги хут. Лядо – д. Корно; затем идет около 8 клм. в юго-восточном направлении в 1/2 клм. западнее от дороги хут. Обзов – д. Корма; наконец, идет на юго-запад на протяжении 13 1/2 клм. и выходит на р. Ствигу около 1 клм. севернее д. Храпунь. На большей части своего протяжения граница проходит по лесисто-болотистой местности, оставляя населенные пункты и лесные дачи —

на стороне С. С. С.Р.: д. Мал. Малешево, д. Любовичи, д. Хильчицы, д. Березцы, Бережецкую лесную дачу, хут. Лядо, хут. Берва, хут. Татище, хут. Корно. Рычевскую лесную дачу, хут. Обзов, д. Корма, Букчанскую лесную дачу и Радзиловичскую лесную дачу;

на стороне П. Р.: д. Бол. Малешево, д. Толмачево, д. Лутки, фл. Лутки, д. Коротичи, Оздомичскую лесную дачу, д. Рубрин, 5-й квартал Радзиловичской лесной дачи, д. Колок и Туровскую лесную дачу Оздомичского лесничества.

От д. Храпунь на р. Ствиге до жел. дор. Олевск – Ракитно, на протяжении 94 клм. (пограничные столбы от №1227 до №1384).

Госграница следует от д. Храпунь по середине главного русла р. Ствиги в южном направлении, на протяжении 8 1/2 клм. (столб №1238), пересекая у д. Храпунь деревянный мост в 30 метрах от восточного берега и в 89 метрах от западного берега реки, оставляя остров южнее д. Храпунь (у столба №1233) на стороне С. С. С.Р. и определяя принадлежность остальных мелких островов направлением середины главного русла;

# Конец ознакомительного фрагмента.

Текст предоставлен ООО «Литрес».

Прочитайте эту книгу целиком, [купив полную легальную версию](#) на Литрес.

Безопасно оплатить книгу можно банковской картой Visa, MasterCard, Maestro, со счета мобильного телефона, с платежного терминала, в салоне МТС или Связной, через PayPal, WebMoney, Яндекс.Деньги, QIWI Кошелек, бонусными картами или другим удобным Вам способом.