

ЗАГАДКИ ДРЕВНЕЙ РУСИ



ТАЙНА
ПРОИСХОЖДЕНИЯ
СЛАВЯН

БОГАТЫРИ
И АМАЗОНКИ



КТО И ЗАЧЕМ
ПЕРЕПИСЫВАЕТ ИСТОРИЮ

ВОЕННАЯ
ТАЙНА

ИГОРЬ ПРОКОПЕНКО

Игорь Станиславович Прокопенко

Загадки Древней Руси

Серия «Военная тайна с Игорем Прокопенко»

Текст предоставлен правообладателем

http://www.litres.ru/pages/biblio_book/?art=22496980

Загадки Древней Руси / Игорь Прокопенко.: Эксмо; Москва; 2017

ISBN 978-5-04-004157-2

Аннотация

Книга известного телеведущего Игоря Прокопенко раскрывает тайные страницы русской истории, опровергая устоявшиеся мнения и предлагая неожиданную, но подкрепленную доводами многих исследователей картину развития русской – и шире – славянской цивилизации на протяжении веков.

Откуда на Кольском полуострове появилось «святилище Аполлона»? Алкоголь и Древняя Русь – правда и вымысел. Парадоксы монголо-татарского ига. Где могла происходить Куликовская битва? Был ли Рюрик скандинавом? Кто мог вернуться в Россию из Голландии вместо Петра Первого? Как на самом деле расшифровываются предсказания Нострадамуса о России? Как изменится карта России после смещения тектонических плит?

Книги Игоря Прокопенко всегда будоражат читательское воображение, не позволяя историческим фактам превратиться в окаменевшую догму. Его исследования дают нам возможность увидеть известные со школьной скамьи события по-новому, с неожиданной, иногда шокирующей, точки зрения.

История – не то, чем кажется! Это всегда – длящийся процесс, даже если речь идет о далеком прошлом. А кто знает, что на самом деле было в прошлом, тот с большей уверенностью может прогнозировать будущее!

Содержание

| | |
|--|-----|
| Предисловие | 7 |
| Глава 1 | 10 |
| Глава 2 | 56 |
| Глава 3 | 106 |
| Первые крымчане | 108 |
| Русско-турецкая война | 110 |
| Чесменское сражение | 112 |
| Взятие крепости Измаил | 114 |
| Информационные войны XIX века | 118 |
| Крымская война 1853–1856 гг | 122 |
| Легендарная оборона Севастополя | 129 |
| Крым в XX веке | 135 |
| Новороссия и Крым | 139 |
| Князь Потемкин-Таврический | 142 |
| Как зарождался Черноморский флот | 145 |
| Глава 4 | 153 |
| Ленин создает Советскую Украину | 155 |
| Красная линия по берегам Днепра | 160 |
| Оказывается, мы не братья? | 165 |
| Проект «Украина» | 169 |
| Искусственное создание украинского языка | 173 |
| Политическое зарождение украинофильства | 177 |
| Труды Михаила Грушевского | 183 |

Игорь Прокопенко

Загадки Древней Руси

Художественное оформление *П. Петрова*

Фотография автора на обложке *А. Сулима*

Во внутреннем оформлении использованы фотографии и иллюстрации: © INTERFOTO / Alamy / DIOMEDIA © Günter Gollnick / imageBROKER RM / DIOMEDIA © IllustrateLondoNewLtd / Mary Evans / DIOMEDIA © Татьяна Никитина, Михаил Просвирнин / Фотобанк Лори / Legion Media © Андрей Старостин, Галина Киселева, Павел Лисицын, Ульяна Соловьева, Табылды Кадырбеков, Виталий Аньков / РИА Новости Архив РИА Новости artistique7, BestPhotoPlus, Designua, Epine, ILXphoto, insima, Miriam Doerr Martin Frommherz, Nadezhda Bolotina, Oleg Golovnev, villorejo, уykkaa, Epine / Shutterstock.com Используется по лицензии от Shutterstock.com

Загадки Древней Руси / Игорь Прокопенко. – Москва: Издательство «Э», 2017. – 480 с. – (Военная тайна с Игорем Прокопенко. Коллекция).

ISBN 978-5-04-004157-2

Предисловие

Сенсационная новость недавно пришла из Италии. Археологам удалось отыскать мифические подземные пирамиды, которые построили этруски – древний народ, проживавший на итальянских землях задолго до римлян. Так вот, сенсация заключается в том, что некоторые историки сегодня всерьез утверждают: знаменитые этруски – это прямые родственники наших древнерусских племен!

Ученые говорят: этруски создали цивилизацию, предшествовавшую Римской империи. Это они обучали римлян – строить дороги, французов – делать вино и впервые ввели искусство письма в Европе. И вот тут самое любопытное. Современная наука утверждает: язык этрусков не имеет родственников, а надписи, которых осталось более 12 тысяч, так и не прочитаны. Эти записи не были понятны уже римлянам, у которых существовала пословица «этрuscoе не читается». Вот только прочесть надписи можно. Этим уже 20 лет занимаются именитые ученые. Они выдвинули сенсационную гипотезу о том, что у древнейшей цивилизации планеты, оказывается, могут быть древнерусские корни! Согласно этой гипотезе, этруски пришли в Италию с территорий, на которых позже и появилась Древняя Русь! А в качестве доказательства ученые приводят надписи, обнаруженные в этрус-

ских городах. Невероятно, но это до боли знакомая нам кириллица!

Версия о том, что именно древние славяне создавали этрусскую цивилизацию, от которой пошел Рим, конечно, ласкает слух, но звучит не более чем фантастика. Однако так ли уж фантастична эта версия?

В течение нескольких веков официально считалось, что до прихода Романовых русские земли простирались от Днепра до Поволжья. И была это страна необразованных дикарей. Откуда такие штампы? Все просто. Во-первых, так считал сам Петр Первый. Понятно почему – выбрав европейский путь развития для страны, которая одной ногой стояла в Азии, он и бороды брил, и кулебяки не ел, воспринимая русскую самобытность – отсталостью. И, конечно, так считали европейские специалисты, друзья и прихлебатели нашего самодержца из немецкой слободы, где в присутствии Петра потешаться над русским укладом жизни было просто выгодно. Так и вошла в историю Древняя Русь неграмотной и немойтой. Но так ли Русь была немойта, отстала и некультурна? Какие существуют на этот счет исторические версии и гипотезы?

Ответы на эти и другие вопросы вы найдете на страницах этой книги. «Загадки Древней Руси» – это результат работы большого количества авторов телепрограммы «Военная

тайна» и «Территория заблуждений». Впервые под одной обложкой собраны все теории и гипотезы, посвященные истории нашей великой Родины. Надеюсь, вам будет интересно!

Глава 1

Сибириада

Принято считать, что мы, русские, – нация молодая. В самом деле, четыре тысячи лет назад уже были построены египетские пирамиды. К Рождеству Христову древние римляне уже пресытились роскошью и развратом. А у древних славян до IX века не было ни государства, ни культуры, ни письменности.

Историки решили проверить, так ли это на самом деле? И выяснилось, что русская история, написанная немцами и поляками в XIX веке, далеко не во всем соответствует действительности. Некоторые исследователи убеждены, что по славянскому календарю идет восьмое тысячелетие. Получается, что древнерусский календарь как минимум на четыре тысячи лет старше пирамид Хеопса. Последние археологические находки доказывают, что о наших предках-славянах хорошо знали путешественники и правители Средиземноморья задолго до нашей эры.

В Италии удалось отыскать до недавнего времени считавшиеся мифическими подземные пирамиды, которые построили этруски – древний народ, проживавший на этих землях задолго до римлян. На основании полученного материала некоторые историки сегодня делают вывод, что знаменитые

этруски – это прямые родственники наших древнерусских племен.

Удивительные подземные пирамиды археологи обнаружили на юго-западе Италии, в провинции Умбрия. Город Орвието стоит на холме. А под ним... еще один город, только подземный, высеченный прямо в скале. Возраст построек около 3000 лет.

Считается, что первыми жителями этого подземного города были этруски, загадочный древний народ, населявший Апеннинский полуостров в I тыс. до н. э. Именно они создали высокоразвитую цивилизацию – государство Этрурию, предшествовавшее Римской империи.

По мнению историков, этруски, жившие в первые века до нашей эры, по уровню развития намного превосходили другие народы. Римляне позаимствовали у этрусков инженерное искусство, умение строить города и дороги, гладиаторские бои, цифры и даже водопровод...

В истории этрусков есть одна загадка – историческая родина этого народа. Откуда среди примитивных европейских племен взялась эта развитая цивилизация? Некоторые исследователи уверены, что с территорий древней России. Кстати, первыми эту идею высказали потомки тех самых этрусков – итальянцы. Еще в XIX веке большой научный труд об этом написал итальянский ученый Себастьян Чампи.

Этрусский язык поражает своей непохожестью на другие языки (как живые, так и мертвые). Филологи называют его

«загадкой всех загадок». Например, археологи обнаружили в 70-х годах на раскопках в Италии золотую пластинку, на которой выгравирован текст. Буквы хорошо видны, и их можно прочесть, но общий смысл текста ученые все еще не могут разгадать.

Хотя лингвисты так и не научились читать и писать на этрусском, но ученые наконец смогли найти родственников этого языка. Оказалось, что славянские буквы могут помочь дешифровать этрусскую письменность!

Но возможно ли такое, чтобы древний таинственный народ, от которого пошли великие римляне, оказался нашим родственником? Откуда в славянских напевах итальянская грусть? Ответ на этот вопрос кажется фантастическим, но спорить с ним сегодня решаются уже не многие. Древние римляне действительно могут быть родственниками древним русичам, потому что задолго до того момента, как волчица вскормила Ромула, многочисленный и таинственный народ пришел с территории современной России к теплым берегам Средиземного моря. Гости оказались из будущего в прямом смысле этого слова, потому что их уровень развития был гораздо выше, чем у местных племен. Отсюда и родственность языка, и столь похожий уклад жизни.

Согласно этой гипотезе, этруски пришли в Италию с территорий, на которых позже появилась Древняя Русь. А в качестве доказательства ее сторонники приводят надписи, обнаруженные в этрусских городах. Невероятно, но это – ки-

риллица!

Историки полагают, что в VI–VIII веках нашей эры племена кривичей, смолян и жителей Полоцка пришли в Северную Италию. Тогда они говорили не на том языке, который историки знают по киевским рукописям, а на раннем белорусском.

Сегодня для науки происхождение этрусков по-прежнему загадка. Однако многие независимые исследователи уверены, что до переселения на Апеннины этот народ назывался гиперборейцами.

Много лет специалисты Русского географического общества пытались найти следы, которые оставила эта древняя цивилизация севера, и недавно это им удалось. В Хибинах, у горы Юдычвумчорр, на самой высокой точке Кольского полуострова они обнаружили древнее святилище. Его назвали Святилищем Аполлона, ведь в центре комплекса находился прекрасно сохранившийся древний культовый камень – омфал. Согласно древнегреческим легендам этот камень – символ центра Земли.

Камень, обнаруженный на Кольском полуострове, удивительно напоминает омфал, находящийся в храме Аполлона в Дельфах. У него не коническая, а фаллическая форма. Считается, что камни такой формы олицетворяли культ плодородия и что они существовали не только в Древней Греции.

Некоторые ученые полагают, что древние культы камней пришли в Грецию, а затем и в Европу, из Гипербореи. И са-

ми святилища строились в Греции по гиперборейскому образцу... Древние греки, в частности Павсаний, упоминают, что храм Аполлона в Дельфах был воздвигнут по прямому указанию Аполлона. Причем не местными жителями, а специально пришедшими с севера гиперборейскими жрецами, старшего из которых звали Олен.



Культовый камень – Омфал

Версия, согласно которой древние славяне создали этрусскую цивилизацию, от которой пошел Рим, воспринимается как фантастическая. Однако так ли уж она нереаль-

на? Недавно сотрудники Русского географического общества обнаружили странную находку, которая вполне может оказаться еще одним косвенным доказательством. На островах Белого моря исследователи наткнулись на древние подземные лабиринты, и они оказались как две капли воды похожими на те, которые описывали еще древнегреческие писатели.

О назначении северных лабиринтов известно очень мало. Есть сотни легенд, которые приписывают им магические свойства. Лабиринты считаются и календарями, и священными родовыми знаками, и порталами в потусторонние миры...

В 2010 году ученые исследовали лабиринт на острове Олешин и выдвинули любопытную гипотезу, согласно которой с помощью лабиринтов гиперборейцы могли подключаться к единому информационному полю Земли и получать информацию о прошлом или будущем.

Если древняя раса гиперборейцев и в самом деле жила на островах Белого моря, то возникает вопрос: «Как?» Ведь там очень суровый климат. Специалисты-геоморфологи утверждают, что несколько тысячелетий назад на приполярных шельфах Северного полюса существовали аномально теплые области, где на протяжении нескольких тысячелетий вполне могла развиться древняя цивилизация.

Геоморфологи подтверждают это: 5–6 тысяч лет назад на широте Санкт-Петербурга росли широколиственные леса.

Было продвижение определенных зон к северу, и здесь было значительно теплее, чем сейчас. Возможно, именно в это время здесь были древние цивилизации...

Почему же развитым гиперборейцам пришлось переселиться с берегов Северного моря? Что их заставило уйти? Сегодня ученые нашли ответ на этот вопрос. Несколько тысячелетий назад в результате всемирного потопа эти земли были уничтожены, и жители древней Гипербореи расселились по планете.

Историк Вадим Бурлак рассказывает о том, что в юности, во время своих первых экспедиций по Сибири, он встретил вымирающее племя. Хозяева показали ему камень размером с две ладони. На нем было очертание какой-то земли. Их старейшина сказал: «Камень старики оставили. Это – наша земля, откуда много лет назад мы вышли»...

Удивительно, но потомками древних гиперборейцев, расселившихся по планете, некоторые исследователи считают и гуннов – дикое племя азиатских кочевников. Полторы тысячи лет назад они возникли из ниоткуда и так же загадочно исчезли, пройдя по Евразии стремительным вихрем. Невероятным образом гунны создали одну из мощнейших империй в истории человечества, сплотив разные народы.

По мнению историков, залогом успеха гуннов было то, что они смогли собрать под одним управлением огромные массы людей из различных по генетическому составу племен.

Некоторые современники считали, что гунны не умеют го-

ворить и даже ходить, потому что всю жизнь проводят в седле и даже спят верхом на лошади. Но так утверждали те, кто никогда их не встречал. Ведь если гунны были такими неотесанными и жили где попало, то как они могли создать очень мощные государства, которые объединили десятки народов в разных частях света? Они поражали современников и своими благородными нравами, и демократией, которая у них царила.

Византийский посол Приск Панийский в 449 году отправился к гуннскому царю Аттиле на переговоры о размерах римской дани. Дипломат, как написано в его воспоминаниях, был уверен, что увидит шатры из конской кожи и немых всадников. Но столица гуннов поразила его. Город находился через три реки к северо-востоку от Дуная и был выстроен из дерева. Царский дворец с резными ставнями возвышался на горе. Гостей встречали хлебом-солью, медом и квасом. А девушки в длинных платьях водили хороводы, празднуя прибытие гостей. Нельзя не отметить, что описанный обряд встречи гостя очень близок к славянскому.

Согласно летописям, Аттила родился на Волге, прадеда Аттилы звали Баламбер. Но если читать в другой транскрипции, то получается Владимир. Брата Аттилы звали Блед, в других источниках – Влад. А в древнебулгарской летописи «Гази-Барадж тарихы» и вовсе написано, что настоящее имя самого Аттилы – Мстислав.

Римские историки, которые и в глаза Аттилу не виде-

ли, описывают его так: маленькие глаза, приплюснутый нос, жидкая седая борода и вообще отвратительный дикарь. Разумеется, к тому моменту император гуннов был не молод, но внешне повелитель мнимых кочевников был далеко не азиат.

Летописцы свидетельствуют, что люди Аттилы были в основном со светлыми волосами и голубыми глазами. Империя гуннов простиралась от Венгрии до Китая. И эти данные могут объяснить таинственную находку археологов в пустыне Гоби. Пятьдесят лет назад здесь были обнаружены усыпальницы китайских аристократок. Время – IV–V век, расцвет империи гуннов. Мумии сохранились так хорошо, что виден цвет кожи и волос. Эти женщины имели европейскую внешность.

Византийский дипломат Прииск Панийский называет народ Аттилы «унны». Это слово славянского происхождения. Еще в «Повести временных лет» встречается выражение «уные» – то есть юные, молодые. Именно так называлась дружина молодых воинов – младших сыновей, которые за неимением наследства отправились в чужие земли за лучшей долей.

Скандинавские легенды описывают войны с уннами и руссами. Унны проживали там, где сегодня расположена Архангельская область. Об этом говорят и географические названия: две реки Уны, озеро Унно, Унский залив, Унская губа.

На каком языке говорили гунны, неизвестно. Историки не

уверены, какие древние тексты можно однозначно назвать гуннскими. Летопись о погребении Аттилы содержит сенсационные данные. Возможно, это самый древний славянский документ. **Филолог Рэут Матар** придерживается такой версии: *«Мы встречаем впервые славянские слова в рассказе о гибели Аттилы, его погребении и поминальном пире, который назван «страва». Это славянское слово. И на этом пире пили напиток «медос». И это тоже славянское слово».*

Мы привыкли думать, будто в те далекие времена на территории современной России жили только полудикие разрозненные племена. А получается картина совсем неожиданная. Новые данные переворачивают всю древнюю историю человечества.

Некоторые историки предполагают, что империя Аттилы несла особое мировоззрение, основанное на этике и морали. Эта власть над умами людей оказалась сильнее меча. Рим не мог дольше терпеть конкурентов.

Существует мнение, что славяне уже в дописьменную, дохристианскую эпоху имели определенный моральный кодекс, а наши современные слова – совесть, душа, рай, молитва – имеют языческое происхождение. И эти представления о нравственности, чести и совести усваивались другими народами...

Гуннское войско дошло до Дуная и остановилось в Венгрии. Здесь умер Аттила, и отсюда начался крах его империи. Этот таинственный народ пробыл в Европе около се-

мидесяти лет. Мизерный срок по меркам истории. Однако за это время была перекроена политическая карта мира. А военная элита гуннов во главе с Атиллой успела породниться почти со всей европейской знатью. Они заключали браки с принцессами, царевнами тех народов, через которые они проходили.

Корона венгерских королей до сих пор хранит древнюю загадку. С давних времен именно она, а не король, являлась источником власти в Венгерском королевстве. Ее много раз похищали, зарывали в землю, теряли и снова находили. Эта регалия сделана в 1000 году и была возложена папой римским Сильвестром II на голову венгерского короля Святого Иштвана. Крест на короне скошен, и это неслучайно. Угол составляет ровно 23 с половиной градуса – величину наклона земной оси к экватору планеты. Откуда в XI веке люди могли это знать? И означает ли это, что создатели короны – потомки гуннов – хранили тайные знания древней, высоко развитой цивилизации? Возможно, Гипербореи...

Еще с античных времен мыслители пришли к выводу: история развивается по спирали. А значит, участь погибшей Гипербореи должна постигнуть и нас. Интересно, но об этом говорил и Нострадамус. Самый зловещий пророк Средневековья пообещал миру невероятное количество несчастий. К сожалению, его предсказания весьма туманны. Уже пятое столетие энтузиасты бьются в надежде разгадать, где и когда произойдут описанные беды. А общий смысл изречения под-

час скрывается за обилием неизвестных имен и образов...

Поразительно, но в XVI веке Нострадамус использовал в своей работе приемы высшей математики, знания атомной физики и глубинных процессов планеты. Его творчество сложно. Поэтому знаменитый катрен, благодаря которому все ждали конца света в 1999 году, нельзя понимать буквально: «В году 1999-м и семь месяцев, Великий князь ужаса прибудет с неба. Он возвратит великого короля Ангел мой. До и после Марс счастливо правит». Существует мнение, что это предсказание начала нового длительного кризисного периода. А что такое кризис? Неспроста в китайском языке он состоит из двух иероглифов, один из которых опасность, другой – возможность...



Корона венгерских королей

Мало кто знает, но довольно значительную часть своих предсказаний французский ученый Нострадамус посвятил

России. Называет он ее по-разному: страна Северного ветра, Аквилон, Тартария. Толкователи Нострадамуса утверждают, что России в XXI веке суждено сыграть решающую роль в мировых событиях. Некоторые эксперты даже выводят дату – 2025 год.

В знаменитом документе – открытом письме к королю Генриху II – есть большой пассаж о стране Аквилон, которую нужно бояться, ибо она будет главной на мировой арене. Причем ее сила не в военной силе, а в духовной. Нострадамус говорит, что Россия поможет Европе одержать верх в некоей религиозной войне. После чего мир уже никогда не будет прежним.

Об удивительной судьбе России говорил и другой пророк. Василий Немчин – человек, документальных свидетельств о жизни которого найти не удалось. Существует только старинная приписка на рукописи монаха Максима Грека, но в ней речь идет о другом астрологе по фамилии Немчин – Николае. Если верить этой приписке, то Николай Немчин есть не кто иной, как Николай Булев, врач Василия III. По одной из версий, Николай – потомок Василия, по другой – это одно и то же лицо. Современные скептики и вовсе убеждены, что Василий Немчин – литературный персонаж. Однако существует рукописная книга Василия Немчина, датированная XVII веком, но написанная в стиле конца XIV – начала XV вв. По слухам, впервые о рукописи заговорили в период заключения царской семьи в Тобольске. Книгу яко-

бы нашли в царских вещах солдаты, охранявшие дом. Потом следы ее теряются на долгие десятилетия. И только в 1989 году ее обнаружили в полоцком монастырском архиве... Предсказания, содержащиеся там, поражают своей точностью: «После Мишки меченого придет Великан, который неожиданно уйдет в лабиринт...»

Существует мнение, что такие же точные предсказания Немчин сделал и относительно следующих правителей России. Возможно, поэтому из полоцкого архива книга загадочным образом исчезла. Сохранились только копии некоторых страниц, на которых предсказывают правление коммунистов, Ленина, лежащего в хрустальном гробу, чудесное спасение двух царских детей, смерть принцессы Дианы.

В своих предсказаниях Немчин называл трех титанов – судьбоносных для России правителей. Первый из них – Петр I. Второго титана Немчин пророчил на наши годы: «И все, кто будут рваться к власти, разобьются о медвежьей голову и лапы, в коих воплотится дух предков российских». После второго титана в России будет преемник, «который дважды сменит внешность»...

Планеты и звезды предрекают нам большие перемены – экономические, социальные, политические. Кто-то говорит, что титан, который сумеет вывести нашу страну в мировые лидеры, уже пришел...

Можно как угодно относиться к прогнозам астрологов. Но то же самое сегодня предсказывают и экономисты. Уже

в 2013 году они говорили, что мир ожидает экономический кризис. Осенью 2014-го предсказывались резкие падения валют. Психологи же предупреждают на фоне экономических потрясений вспышки агрессии и возникновение новых очагов военных конфликтов. Так что если астрологи и фантазируют, то их фантазии ушли недалеко.

Пророки нашей эпохи уверены – в ближайшее время количество природных катаклизмов будет увеличиваться, из-за чего Сибирь превратится в Новый Ковчег. Исследователи уверены, что Сибирь вскоре станет не просто лучшим, а, возможно, единственным местом для жизни на Земле.

Сибирь с каждым годом все больше и больше интересует иностранных граждан. Для освоения этих территорий США используют свое главное оружие – доллар. Гектар за гектаром земли переходят к новым владельцам.


Началась активная скупка земель на Алтае корпорацией «Алтай-Сион». Израильтяне скупают землю не столько для заселения, сколько для сельскохозяйственного производства, для выращивания сельскохозяйственных продуктов и зерна.

Официально в России продажа земель гражданам иностранных государств запрещена. Покупатели действуют через подставные фирмы, создают специальные паевые инвестиционные фонды и заключают сделки. Но почему иностранцы так активно стремятся сюда? Чем вдруг стала так привлекательна территория Западной Сибири? Едва ли не

каждый рейс из Америки доставляет в города этого региона все новых и новых потенциальных сибиряков. Тех, кто уже сегодня решил застолбить себе место под солнцем.

Но неужели кто-то в современном мире всерьез может претендовать на чужую территорию? Неужели США всерьез вынашивают планы покуситься на нашу Сибирь? Как это ни странно – да. Вопрос о национализации исконно российской территории подняла еще Маргарет Тэтчер. Байкал, по ее мнению, должен принадлежать всему человечеству.

А теперь представьте, если вдруг какой-то из мировых держав действительно будет угрожать глобальный катаклизм – тут уж точно будет не до сантиментов.



Американский врач Эдгар Кейси, прославившийся точностью своих прогнозов, предупреждал: «Разломы земной коры произойдут во многих местах. В начале – на западном побережье Америки; а затем уйдет под воду и северная часть Гренландии». Питер Вудбери, научный сотрудник Исследовательского института Кейси, уточняет, что Эдгар Кейси был медиумом и погружался в особое бессознательное состояние, которое позволяло ему получать информацию.

В штате Вирджиния в 1931 году Эдгар Кейси основал Исследовательский институт, который действует и поныне. Сегодня здесь расположен и его музей. Его прогнозы современные ученые подвергают тщательному анализу, рассчитывают масштабы грядущей катастрофы. В институте считают: чтобы прогнозы Кейси сбылись, достаточно, чтобы магнитные полюса Земли сдвинулись всего на один градус.

Эдгар Кейси говорил: «Катастрофа может произойти очень быстро. Человечеству, может, не будет дано ни одного дня, чтобы спастись».

Можно не верить в эти прогнозы, но история показала, что доктор Кейси спрогнозировал две мировые войны, назвав даты их начала и окончания, напороочил экономический кризис 1929 года и даже описал в подробностях катастрофические события на финансовых биржах.

Процент попадания прогнозов Кейси очень высок. А его

предсказания о затоплении тихоокеанского и атлантического побережий Соединенных Штатов, Канады и земель, расположенных дальше, совпадают с расчетами ученых. Если катастрофа произойдет, то для Америки это будет катастрофа вдвойне. Ведь самые мощные города в ней расположены как раз на побережьях.

Прогнозы американского врача действительно подтверждаются фактами. В августе 2005 года в районе Багамских островов метеорологи зафиксировали зону формирования мощного циклона. В считанные часы он набрал невероятную скорость. 23 августа восточное побережье Соединенных Штатов Америки накрывает ураган, которому был присвоен пятый, самый высокий уровень опасности. «Катрина» – самый разрушительный ураган за всю историю Америки. Под воду ушли Новый Орлеан и Луизиана, погибло около двух тысяч человек. Неужели предсказания Кейси уже начали осуществляться и Америка может быть затоплена в самое ближайшее время?

Слова знаменитого провидца подтверждают исследования ученых разных стран. Общеизвестный факт – мы живем в межледниковый период. А это значит, что потепление – неизбежный процесс.

В Америке события последних лет – цунами, землетрясения – многие воспринимают как сигнал к действию. В США давно существует целая программа на случай непредвиденных катаклизмов: и подземные ангары строят, защищаясь от

космической непогоды, и продуктами запасаются, и создали банк земных семян и растений, если вдруг на планете исчезнет все живое. И это совсем не фантастика, а нормальный американский прагматизм.

Гренландия – самый крупный арктический остров в мире. Внешне он похож на острозубую корону с ледяной шапкой. Этот лед возвышается до двух с половиной километров. Гренландия – не просто огромный ледяной запасник, это настоящий «завод по производству айсбергов». Именно этот остров, по мнению некоторых ученых, станет катализатором всемирной катастрофы.

Видеодокументалист Владимир Зайцев вместе со знаменитым путешественником Федором Конюховым совершил несколько экспедиций в Гренландию. Сначала на легкой лодке они проплыли вдоль берегов, а затем на собачьих упряжках переместились вглубь острова. Исследователи заметили – льда, который обычно скапливается у северного побережья Гренландии, практически не осталось.

Необратимые изменения уже трансформировали облик некогда заледенелой Гренландии. Многовековая мерзлота, похоже, покидает эти земли. Ледник смещается, а на его месте образовалось озеро.

Таяние айсбергов влияет на течения и уровень Мирового океана. Даже такого небольшого в масштабах всей планеты объема достаточно, чтобы привести к необратимым последствиям. Сегодня погоду на атлантическом побережье опре-

деляет Гольфстрим. Если этот механизм даст сбой, то перед тем как погрузиться в воду, Северная Америка и часть Европы просто замерзнут.

Получается, что людям лучше покинуть Америку еще до того, как ледники полностью растают и уровень Мирового океана поднимется. Охладевший Гольфстрим принесет в Новый свет невиданные холода. И этот процесс уже начался.

Ученые говорят, что если мы на два градуса повысим среднюю температуру атмосферы Земли, то это будет катастрофа. Начнется цепная реакция: ледники тают, уровень воды поднимается, тает вечная мерзлота на просторах наших тундр.

Священные тексты, мифы и многочисленные предания разных народов подробно описывают последнюю глобальную катастрофу – всемирный потоп. Тогда от целых народов уцелели лишь отдельные семьи. Но это была не первая трагедия. На Земле сохранились легенды о том, что когда-то под воду ушли и целые континенты...

Есть предания, легенды о прекрасной стране Атлантиде. Ее населяли мужчины высокого роста и очень красивые женщины. Они занимались йогой, левитировали, путешествовали в пространстве и во времени. Как и все цивилизации, их погубило стремление к деньгам и власти. Поэтому там был проведен атомный взрыв. Земля опустилась, и на этом месте сейчас находится Атлантический океан.

Где же находилась мифическая и прекрасная Атлантида?

Современные исследователи считают, что Атлантиду следует искать на острове Тира. Маленький остров вулканического происхождения Тира был когда-то огромным и цветущим. В центре его находился супервулкан Санторин, а вокруг жили люди, которые называли себя атлантами. Плодородные земли Тиры, покрытые вулканической пылью, позволяли собирать огромные урожаи, а стены кратера защищали от ветров и морских волн. Условия для жизни здесь были практически идеальны. Летом 1470 года до нашей эры супервулкан Санторин проснулся. Это было самое большое извержение за всю историю человечества. Все произошло буквально за несколько часов. После взрыва жерло вулкана ушло под воду, а на его месте образовалась гигантская воронка. Вулканический пепел поднялся в воздух, накрыв территорию в 200 тысяч квадратных километров.

Выживание во время извержения Санторина представляется почти невозможным. Причина заключается не только в том, что выходят на поверхность вулканические массы, но также в том, что с неба падает горячая пемза: небольшие кусочки вулканического камня. Люди, которые находились на Санторине, были засыпаны камнями. И даже если они чудом спаслись, то они могли погибнуть из-за вулканических газов.

И тогда на земле наступила ядерная зима. Тучи пепла закрыли солнце. На Египет и восточную часть Средиземного моря опустилась тьма. День превратился в вечную ночь. Это великое и трагическое событие нашло отражение в древних

культурах. Именно в 1450 году до нашей эры в Египте фараон Эхнатон отменил старых богов и повелел поклоняться только солнечному диску – Атону Ра, Солнцу, которое скрылось за непроглядными клубами пепла и обрекло людей на голод и вымирание. Но и это было только начало, вскоре последовало мощное цунами...

Есть такой уникальный артефакт, который называют «фестский диск». Он был найден в 1908 году при раскопках древнего города Фест на южном побережье Крита. Глиняный круг диаметром около 16 см пролежал в земле почти четыре тысячи лет. Поверхность артефакта испещрена символами, значение которых непонятно. 259 пиктографических знаков покрывают обе стороны глиняного кружка. Это письменность народа, который жил на Крите до появления там греческой культуры. Историки предполагают, что остров Крит входил в состав Атлантиды.

В 1900 году английский историк Артур Эванс обнаружил на Крите дворцовый комплекс царя Миноса – Кносский дворец. Долгие годы считали, что это и есть лабиринт, где царь держал мифическое чудовище – Минотавра. Доктор медицинских наук и путешественник Эрнст Мулдашев уверен, что в Кносском дворце нет лабиринта, а то, что показывают экскурсоводы, – приманка для малоосведомленных туристов.

Несколько лет группа Эрнста Мулдашева пыталась разыскать настоящий лабиринт Минотавра или доказать, что это

всего лишь миф. В 2008 году им, наконец, повезло. По словам Эрнста Мулдашева, человек, которого все местные жители считают колдуном, сказал ему и его группе: «Лабиринт Минотавра открылся» (оказывается, лабиринт открывается и закрывается) и «ищите то место, которого боятся овцы и козы».

На одном из горных склонов исследователи обнаружили оползень, который открывал вход в подземные пещеры. Эрнст Мулдашев рассказал, что в крутом склоне горы, переходящем в обрыв, образовалось три крупных отверстия, в которые можно было войти. Там группа исследователей увидела огромные залы площадью примерно 100х200 метров и высотой около 10 метров, кубы 5х5х5 метров, извилистые ходы, которые идут вокруг этих залов и уходят неизвестно куда.

Изучая лабиринт, группа Эрнста Мулдашева пришла к выводу: греки не имели отношения к строительству лабиринта. Это циклопическое подземное сооружение было создано технически развитой цивилизацией для каких-то своих определенных целей. По версии Мулдашева, строители лабиринта – атланты – имели непосредственное отношение к возникновению на Земле мутантов. Именно они занимались клонированием и генетическими экспериментами.



До сих пор кубы, пол и потолок лабиринта покрывает странный сероватый налет, похожий на пепел. Возможно, лабиринт на Крите был фабрикой по уничтожению мутантов.

Эрнст Мулдашев считает, что в более ранние времена, раньше, чем 13 тысяч лет назад, Земля была переполнена мутантами, которых надо было уничтожить. В противном случае мог быть нарушен баланс жизни и смерти на Земле. В лабиринте были сооружены треугольные камеры для дематериализации чудовищ. Как только одного мутанта доставляли и убивали, он превращался в бестелесный шар. Этот шар влетал в лабиринт, и его программировали по «антимутантной программе», которая заключалась в распространении инфекций среди живых мутантов. В уничтожении мутантов и заключалась роль лабиринта...

Знания Атлантиды будоражили умы человечества на протяжении тысячелетий. Затонувший континент искали и древние греки, и Британская империя, и лидеры Третьего рейха. Возродить Атлантиду решили отцы-основатели Соединенных Штатов Америки.

Существует мнение, что первые колонии в США создавались как реализация идеи новой Атлантиды. Дело в том, что первые колонисты были выходцами из Англии, диссидентами, бежавшими от преследования католических властей на родине. Америка, созданная по образу Атлантиды, может

повторить ее путь. И погибнуть. Уничтожить Америку может не только всемирный потоп. Уже в ближайшее время готов активизироваться один из самых мощных на планете супервулканов – Йеллоустонский.

Йеллоустонский вулкан, или Йеллоустонская кальдера, – большая впадина, которая образовалась после взрыва. Сегодня Йеллоустонский парк – излюбленное место туристов со всего света. Сотни тысяч человек каждый год приезжают сюда полюбоваться долиной гейзеров. Но мало кто задумывается о том, что это пороховая бочка поистине планетарного масштаба.

Американские геофизики и геологи установили, что почва в районе Йеллоустонского парка начинает подниматься, причем происходит это аномально быстро. Уже была зафиксирована череда небольших землетрясений, а они, как известно, становятся предвестниками всех извержений.

Исследование старых извержений, произошедших почти миллион лет назад, показало, что облака пепла покрыли практически всю территорию современных Соединенных Штатов. А из чего состоит вулканический пепел? Это вулканическое стекло. Когда магма разрывается газами, образуются мельчайшие частицы стекла. Если ветры будут западные, то центральная и восточная части Америки, наиболее населенные, накроются тучей пепла.

То есть история может повториться? Если древний вулкан проснется, то Америка в одночасье снова окажется похоро-

ненной под слоем вулканического пепла.

Йеллоустонский вулкан – один из самых опасных на планете Земля. Его магма на языке сейсмологов «кислая» – то есть содержит большое количество оксида серебра. После его извержения шансов на спасение не останется ни у кого. Повлиять на этот процесс ни Америка, ни любая другая страна не в силах...

Ученые считают, что на Земле уже началось новое движение континентов. Андрей Фурсов, директор Центра русских исследований МГУ им. М. В. Ломоносова, уточняет, что движение континентов – результат обычной циклической перестройки планеты Земля, которая происходит раз в 11,5—12 тысяч лет. Очередной этап начался в первые годы XX века и закончится в 30-е годы XXII века. Активные фазы – 1999 и 2034 годы.

Для ученых уже давно не секрет, что когда-то на Земле существовал один гигантский материк. Затем тектонические плиты расползлись по разным полушариям. Неужели грядет новый глобальный передел Земли?

Движение фиксируется любыми геодезическими данными и спутниковыми системами (GPS, Navitel), и оно идет постоянно со скоростью около 6 см в год.

От такого смещения тектонических плит в первую очередь пострадают территории, расположенные на их разломах. Точнее, они уже ощущают на себе постоянные колебания. Именно на таком разломе в 2005 году произошло мощ-

нейшее землетрясение в Конго на Африканском континенте. Следующей может стать Америка.

Ученые утверждают, что тектоническая карта Земли, возможно, уже в нашем тысячелетии будет существенно меняться. Появятся новые моря и океаны, материки и острова. И только один участок на планете останется неизменным. Это наша Сибирь. Только Сибирское плато не будет менять своего местоположения, как бы сильно ни трясло нашу планету. Именно поэтому сейсмологи считают Сибирь самым безопасным местом на Земле.

Неужели Сибирь действительно станет новым ковчегом спасения человечества? Неужели в случае мирового катаклизма самой безопасной окажется именно эта земля? Ученые уверены, что да. Ведь здесь можно выжить, используя богатейшие ресурсы территории. Здесь есть нефть, газ, золото, алмазы, уран.

Именно поэтому интерес к российским землям у Запада, как говорится, в крови. И открыто он проявился еще в XIX веке. В 1884 году на Берлинской международной конференции была принята любопытная резолюция. Согласно этому документу страна, которая сама не может использовать свои ресурсы, в обязательном порядке должна передать это право более развитым соседям. Вы чувствуете, как давно дует этот «ветер перемен»?

Но накануне грядущей катастрофы из неиссякаемого источника ресурсов Сибирь превратилась в единственный бе-

рег надежды, на котором можно будет спастись от гибели. Тот, кто завоюет эту территорию, в награду получит весь мир. Ведь неизвестно, останется ли кто-то в живых на остальных континентах Земли после глобальной катастрофы.

Есть огромное количество исследований, посвященных изучению этой катастрофы, которые показывают, что она реальна. Поэтому практически все правительства мира готовятся к ней. Отсюда резко усилившийся интерес к Сибири.

Россия представляется сейчас Западу слабой страной, но, по мнению исследователей, это продлится недолго. Ведь об этом говорили многие пророки. Одна только Ванга несколько раз предсказывала величие России. Даже утверждала, что в будущем Болгария войдет в состав возрожденного Союза. А самый известный прогноз записан еще в 1979 году: «Все растает, словно лед, только одно останется нетронутым – слава Владимира, слава России. Слишком многое принесено в жертву. Никто не сможет остановить Россию. Все сметет она со своего пути и не только сохранится, но и станет властелином мира».

КОНТИНЕНТАЛЬНЫЙ ДРЕЙФ

ДО



ПОСЛЕ



Континентальный дрейф

Любое упоминание об этом предсказании тогда было под запретом – боялись, что слово «Россия» вместо «Советский Союз» пророчит распад Союза. А как расшифровать фразу «слава Владимира»? О ком говорила Ванга почти 20 лет назад? Многие исследователи уверены, что эта фраза связана с современной ситуацией...

Уже перед самой смертью тяжелобольная Ванга сделала свое последнее пророчество для нашей страны. Очертила руками большой круг. И сказала: «Россия вновь станет великой империей, прежде всего империей духа».

Многие современные исследователи уверены, что даже если человечеству суждено пережить какую-то глобальную катастрофу, люди не исчезнут совсем, но сильно изменятся. Им станут подвластны телепатия и телекинез.

Советский парапсихолог Нинель Кулагина на сеансе телекинеза силой мысли передвигала небольшие предметы: спичечный коробок и рюмку, накрытую колпаком. Все это происходило под наблюдением видных советских ученых: академиков РАН и сотрудников НИИ мозга человека. Феномен Нинель Кулагиной в Советском Союзе изучали почти 25 научных институтов. Сотни ученых пытались найти разгадку чудо-явления... Но ни один из них так и не смог найти ответ на вопрос: что такое телекинез и смогут ли когда-нибудь другие люди повторить это?

Чтобы понять, откуда у Кулагиной необычные способности, ученые изучали ее мозг. На энцефалограмме Кулагиной в профиль видно, что источники энергии в мозгу у нее формируются в одной зоне, тогда как у обычного человека эти белые точки расположены хаотично. Впоследствии эту зону стали называть эпифизом. Его размер не больше горошины, и расположен он в глубине мозга между полушариями.

По словам кандидата медицинских наук Марии Павловой, из-за своего размера, не превышающего нескольких микрограммов, и достаточно глубокого расположения эпифиз самым последним подвергся прицельному изучению и исследованию. Очень долгое время эта железа оставалась мало-

изученной и поэтому загадочной.

По мнению специалистов, с помощью эпифиза люди могут не только передвигать предметы, но и читать мысли на расстоянии и даже предвидеть будущее. Поэтому неофициально эту зону мозга называют третьим глазом.

Последние медицинские исследования показали: зарождение этого таинственного участка головного мозга происходит на втором месяце после зачатия. И лишь недавно ученые пришли к выводу, что он даже по своему внешнему строению напоминает глаз с фоторецепторами и нервными клетками.

Уже у родившегося малыша третий глаз опускается вниз. А когда человек взрослеет, эпифиз перестает развиваться, и способности мозга к телепатии и телекинезу затухают, но... не исчезают совсем! Недавно ученые заметили, что эта маленькая железа, весом меньше полуграмма, двигается и реагирует на свет. А значит, третий глаз работает. Надо его только разбудить.

Нейрофизиологи считают, что способности, которые принято считать необычными, на самом деле присущи каждому человеку. У одних людей они могут проявиться случайно в экстремальных условиях, у других они проявляются с детства, и в дальнейшем человек обнаруживает, что он немного не такой, как все.

Последние исследования ученых доказали, что не только человек является счастливым обладателем внутреннего гла-

за. Он есть почти у всех живых существ. Именно благодаря эпифизу животные могут предчувствовать беду и лечить сами себя. Ученые утверждают, что на заре эволюции человек тоже обладал такими возможностями. Развиться такая способность у наших предков могла из-за несовершенства среды обитания. Чтобы выжить, они должны были предвидеть опасность. К сожалению, в процессе эволюции это качество притупилось. Сегодня лишь единицам удается разбудить способности, подаренные нам природой.

Но исследователи уверены: после того как человечеству придется пережить какую бы то ни было глобальную катастрофу, эпифиз проснется. Ведь это закон природы: человечеству просто не выжить, нарушив его.

То, что такое вообще возможно, доказывали сотни людей. И один из них – монах Даши Доржо Итигэлов. В начале XX века он прославился среди русских буддистов как человек, обладающий невероятными способностями: он умел лечить людей от смертельных болезней, читать мысли и предсказывать будущее. За это в 1911 году монах Итигэлов получил должность главы русских буддистов и высший титул – Хамбо-лама.

Янжима Васильева, внучатая племянница Итигэлова, рассказывает, что у него было 5 индийских, 5 тибетских и 2 бурятские жизни. Из жизни в жизнь он делал благие дела, и только этим он достиг такого высокого состояния. В своем послании он говорит, что самое важное в жизни – это сде-

лать 10 благих деяний.

В 1927 году лама ушел из жизни, оставив завещание: извлечь его из могилы ровно через 75 лет. 10 сентября 2002 года его волю исполнили. Бурятские буддисты подняли из могилы кедровый короб, в котором был похоронен монах. Открыв его, они были просто шокированы: как и 75 лет назад, лама Итигэлов сидел в позе лотоса, мало того, у него не истлела не только одежда, но и тело. Нос, уши и глаза – все сохранилось, а кожа была мягкая, как у живого человека.

Янжима Васильева объясняет, что есть три состояния тела после смерти. Первое состояние – это мумии, когда тело высыхает. Второе состояние – торфяное дубление, когда тело становится красным. И третье состояние – жировоска или мыла. Вот в таком состоянии находится тело доктора Боткина. А такого, как у Хамбо-ламы Итигэлова, никогда нигде не было описано.

Уже на следующий день из Российского центра судебно-медицинской экспертизы для исследования бурятского чуда приехала научная делегация. Чтобы выяснить, почему тело монаха так хорошо сохранилось, ученые провели несколько десятков анализов. Они исследовали структуру волос, кожи, ногтей и провели инфракрасную спектрометрию тела. Исследования показали невероятные результаты – лама Итигэлов жив! Он дышит, двигается и даже потеет.

Потеет лама во время крупных богослужений. Он участвует в них пять раз в год – в великие буддистские праздни-

ки. На такие службы съезжаются паломники со всего мира. Они едут в Бурятию, чтобы поклониться воскресшему монаху. По их рассказам, на этих службах Итигэлов как будто оживает: у него шевелятся губы, как во время молитвы, а иногда даже приоткрываются глаза.

По мнению ученых, лама Итигэлов впал в анабиоз – разновидность глубокого сна. Но на это способны только микробы. Чтобы спасти свой вид, они как бы засыпают, замедляя работу своего организма. Так они переживают сильные морозы, жару, высокое давление и радиацию. Человек делать этого не умеет просто потому, что его организм состоит из сотен тысяч клеток и замедлить их работу одновременно невозможно.

Но тогда как это сумел сделать лама Итигэлов? И как ему удалось впасть в анабиоз по собственному желанию?

Согласно документам, которые сохранились у буддистов, лама умер именно в тот день, который выбрал сам. 15 июня 1927 года он собрал всех своих учеников и объявил, что сегодня он уйдет из жизни. После этого лама попросил их прочесть «молитву усопших», которой в буддизме провожают человека в мир иной. На последних словах лама впал в глубокий транс.

Получается, человек мыслью смог воздействовать на материальный объект. Ведь то, что произошло с ламой, произошло по заранее намеченному плану.

Справедливости ради надо сказать, что критики боже-

ственного происхождения лама полагают: его удивительная сохранность – не более чем искусный способ бальзамирования. Он мертв, просто тело хорошо сохранилось. Другие ученые считают, напротив, что лама себя как бы законсервировал. А значит, когда-нибудь он обязательно проснется. И произойдет это в тот день, на который он сам себя запрограммировал. Понять, как он это сделал, пытаются сотни ученых со всего мира. И вот недавно в этих исследованиях появились первые результаты: чтобы запрограммировать себя так же, как лама, нужно научиться контролировать особый отдел мозга, отвечающий за работу всего организма, – гипоталамус. Он, как известно, отвечает за частоту пульса, работу сердца, дыхание и «диктует» нашему организму, что делать в данную минуту. Если ученые научатся управлять этим участком мозга, перед человечеством откроются поистине сказочные перспективы.

Как и лама Итигэлов, человек будет заранее приказывать своему организму, когда заснуть и когда проснуться. Он запрограммирует конкретный год, день и даже час пробуждения. К примеру, впад в анабиоз в XXI веке, человек сможет очнуться в XXV веке и увидеть мир будущего: с роботами, летающими машинами и самоуправляемой техникой. Он сможет познакомиться со своими потомками в третьем и даже в четвертом поколении.

По мнению некоторых биофизиков, живого и достаточно здорового человека можно сегодня подготовить, заморозить

и в будущем оживить...

Такими удивительными способностями, по версии некоторых ученых, будут обладать все. Но только для этого человечеству сначала придется пережить страшную катастрофу, после которой мир изменится до неузнаваемости. А вместе с ним и человек, если, конечно, кто-то выживет. Человек после глобального катаклизма может снова вернуться на пещерный уровень, а может, напротив, приобрести новые способности, которые сегодня кажутся поистине сверхъестественными.

Биолог Майкл Лукман считает, что рано или поздно наступит предел техническому развитию и человечество направит взгляд внутрь себя, начнет изучать и развивать свои способности, а не технику. Но для того чтобы это произошло, должен быть толчок извне. Майкл Лукман предполагает, что таким толчком станет масштабная катастрофа.

...Лепить из обычных людей существ, одаренных сверхъестественными способностями, пытались во все времена. И в первую очередь, как выясняется, этим занимались военные.

Конечно, к рассказам о том, что в недрах секретных подразделений из обычных офицеров Российской армии делали суперсолдат, экстрасенсов, умеющих читать чужие мысли и передавать их на расстояние, можно относиться как к байкам. Но факты – упрямая вещь...

Генерал-лейтенант запаса Алексей Савин рассказывает о проведении опытов, в ходе которых выяснилось, что умение

читать чужие мысли и считывать секретную информацию – задача не такая уж и сложная. Алексей Савин говорит, что для развития такого дара нужна лишь справка от психиатра, что человек психически здоров. Остальное – это дело секретной техники.

«Холодная война» еще в 50-е годы перевела российско-американское противостояние и в область пси-технологий. Предполагалось, что ставка со временем будет делаться не на глубоко законспирированных шпионов, а на операторов-экстрасенсов. Им не нужно будет покидать страну и рисковать жизнью. Задача подчиненных генерала Савина, как он сам говорит, заключалась в том, чтобы научиться получать информацию на расстоянии.

Алексей Савин рассказывает, что задачи ставились на определение местоположения скрытых объектов вероятного противника. Сюда входило и определение их состояния: допустим, заправлен стратегический самолет или не заправлен, повешено оружие или не повешено, там муляжи или реальные ракеты.

Начали сотрудники секретного научно-исследовательского Центра Минобороны с того, что проанализировали все мировые практики, связанные с ясновидением и парапсихологией. Соединили полученный опыт с достижениями психиатрии. Получилась довольно неожиданная картина.

Обычно человек использует всего лишь 3 % головного мозга. А вы представьте, какие у нас ресурсы, резервы, зало-

женные от природы! Ведь зачем-то нам это дано, а мы этим не пользуемся.

Военными учеными были выделены несколько методик активизации мозговой деятельности человека. Учили и опыт военных США, которые широко использовали ясновидящих в решении разведывательных задач. Правда, ни одну из методик нельзя было принять на вооружение – все давали погрешность. Тогда была поставлена задача – создавать специальную школу, свой метод. Задачи были поставлены амбициозные и на взгляд нормального человека – абсолютно невыполнимые. Научиться считывать данные о вооружении, определять местоположение и численность войск, проникать в замысел противника.

Самый высокий уровень предполагал не только получение информации о личностях, но и манипуляцию сознанием иностранных лидеров, тех, от кого зависит принятие стратегически важных решений. К признаниям генерала Савина можно относиться по-разному. Но сам генерал утверждает, что и такие задачи его подчиненным были по плечу.

Выделяя направление манипуляций, Алексей Савин говорит, что первое – это целеуказание, второе – определение характеристик руководства вероятного противника и третье – это общая оценка обстановки (планов противника, определение направления удара, определение его реакции, задачи воздействия и т. п.).

Сегодня все разведки мира в обстановке строгой секрет-

ности продолжают активные изыскания в области пси-технологий. Но российская исследовательская база, созданная ведущими учеными страны, по-прежнему всех опережает. И работа не остановлена. Она вышла на совершенно другой уровень.

Чтобы сохранить лидирующее положение, российская исследовательская база продолжает работать уже не только в интересах военных структур или других силовиков. Важны ведь не только развитие метода и отрыв от американцев, но и изменение мировоззрения человека. Человек должен стать более сильным внутренне, лучше по общепризнанным человеческим меркам.

Военные ученые, по словам генерала Савина, используют в своей работе не только передовые достижения в области психиатрии и пси-технологий. Не списывают они со счетов и классическую астрологию.

Ежегодно в день весеннего равноденствия Солнце встает на участке неба, в котором расположено одно из созвездий Зодиака. Из-за сложного вращения Земли эта точка восхода Солнца постепенно смещается. Еле заметный для людей космический процесс на самом деле означает смену эпох в развитии цивилизации. Сейчас дневное светило покидает созвездие Рыб, и мы вступаем в эру Водолея.

Президент Русской астрологической школы Александр Зараев подчеркивает, что переходный период начался в 1930 году, когда были открыты многие законы, которые так силь-

но повлияли на нашу цивилизацию. Сам переход длится 72 года, и поэтому в 2002 году уже началась эпоха Водолея. Она будет продолжаться 2140 лет.

По мнению астрологов, смена эпох означает трансформацию общества. Энергия Водолея несет развитие информационных технологий, научный прорыв и устремление к духовным ценностям.

Президент Российского общества по изучению проблем Атлантиды Александр Воронин размышляет о том, какие чувства преобладали в людях в прошлой эпохе. Зависть, корысть, злость, лицемерие. По мнению Александра Воронина, в новой эпохе, эпохе Водолея, между людьми наступит единение на основе любви, гармонии, сотрудничества и терпимости по отношению друг к другу.

Именно под упомянутыми двумя созвездиями находится Россия. Энергетика медлительных, приземленных Рыб и интеллектуальная мощь Водолея вместе дают шанс уравновесить мир в эпоху перемен.

Александр Зараев предполагает, что Россия будет медленно возрождаться и ее расцвет, скорее всего, наступит после 2025 года. До этого времени станет ясно, сможет ли Россия найти в себе силы и переломить ситуацию, выйти из застоя и дать возможность народу страны выполнить свои космические задачи.

Профессор Лазарев, расшифровавший послания Нострадамуса, считает, что в средневековых стихах зашифровано

предупреждение о глобальном земном катаклизме. Смена магнитных полюсов, смещение материков Земли, затопление одних земель и возвышение других происходят, видимо, регулярно. Причина – космические процессы. И действительно, сегодня магнитное поле Земли слабеет, полюса сдвигаются. На Солнце нет вспышек и пятен, и астрономы не знают, сколько продлится затишье перед бурей.

Доктор технических наук Александр Лазарев подчеркивает, что меняется работа Солнца, будет изменена работа Луны и, более того, в 2020–2030 гг. работа всех планет Солнечной системы изменится. То есть в том событии, которое называется «перемещение материков», примут участие все планеты Солнечной системы.

В предсказаниях Нострадамуса Александр Лазарев нашел объяснение происходящему. Человечество должно пройти через эти испытания, чтобы стать мудрее и опытнее. И сейчас мы более готовы к этому, чем несколько веков назад. Транспорт, медицина, система связи уменьшат последствия природных катастроф. У нас также есть знание о том, что это в принципе может случиться, – его пятьсот лет назад кто-то вложил в уста французского прорицателя. Александр Лазарев считает, что по сути дела, технологически за весь XX век человечество подготовилось к тому, что будет.

Эдгар Кейси предсказывал, что уже идет накопление чистой энергии, которая защитит нашу землю от разрушающего действия природных и энергетических катаклизмов...

Но вернемся к Сибири. Место, которое спасет человечество от грядущих катаклизмов, само неоднократно подвергалось катастрофическим изменениям в далеком прошлом. По древним преданиям, в Омской области, на дне одного из знаменитых пяти озер, спрятано величайшее сокровище человечества – магический кристалл.

Эти пять озер действительно необычны. Шайтан-озеро, Линево, Данилово, Потаенное, Щучье озеро. Данилово озеро имеет идеальную круглую форму. Оно образовалось в результате падения крупного метеорита. По оценкам экспертов, диаметр этого небесного тела мог быть не менее 70 метров. Но самая главная загадка скрыта на дне Шайтан-озера. Там находится некий великий кристалл. Многие считают, что озеро имеет несколько уровней дна или оно вообще бездонное.

Сегодня в район Окунево со всего мира приезжают люди, ищущие духовного просветления. Считается, что вода из пяти озер целебна, а вокруг происходят чудеса.

Доберутся ученые до таинственного кристалла или нет – покажет время. Одно только не вызывает сомнений – русская Сибирь сегодня манит сильнее магического кристалла. Ученых – новыми фактами и открытиями; бизнесменов – несметными богатствами; мировые державы – не совсем чисто плотным геополитическим интересом. И это так же верно, как и то, что нам, гражданам великой страны с великой и непознанной историей, чужой земли не надо, но и своей,

как говорил Александр Невский, не отдадим.

Глава 2

Чего мы не знаем о русской истории

Русская история... С точки зрения общепринятой трактовки это очень просто. Она началась в 988 году с крещения Руси византийскими священниками. Письменность русским людям подарили греки Кирилл и Мефодий, а первым документальным источником, указывающим на то, что русское государство действительно существовало, является «Слово о полку Игореве», написанное в XII веке. Дальше наша история традиционно старается не заглядывать. А какой смысл заглядывать, если там, по мнению нескольких поколений историков, почти ничего не было? Кочевали какие-то племена, молились деревянным идолам, читать и писать, естественно, не умели. В общем, мрак и полная отсталость. Но так ли это на самом деле? Такой ли отсталой была дохристианская Русь? Не желая подвергать сомнению все то, что написано в учебниках по истории, стоит все же учесть мнение и другой стороны. Потому что несколько поколений ученых уверены: история Древней Руси гораздо старше, а подтверждающие это факты поистине сенсационны.

По мнению историков, мы живем на руинах очень древней и могущественной цивилизации, следы которой слож-

но истолковать иначе, чем следующим образом: наши древние предки владели технологиями, которые неизвестны нам. На юге Урала была найдена каменная плита. Когда профессор Башкирского госуниверситета Александр Чувывров провел изучение странного артефакта, он выдвинул сенсационную гипотезу: эта плита не что иное, как трехмерная карта огромного региона. А изготовлена она с применением технологий, которые недоступны и сегодня. Но самое главное, ее возраст – гораздо старше нашей цивилизации. Кандидат физико-математических наук Шамиль Цыганов сказал, что если сейчас начать изготавливать такую рельефную карту на станке с числовым управлением, то не хватит никаких мощностей компьютеров, чтобы ее скопировать.



Чандарская плита – каменная плита с картой Южного Урала

Поверить в то, что этот удивительный артефакт был изготовлен задолго до официального появления человека, невозможно, но и объяснить его происхождение естественными причинами тоже нельзя. Во-первых, основание плиты – идеально чистый доломит, а он в природе не встречается. Во-вторых, исследования показали, что сверху его покрывает диоксидовое стекло, которое научились делать буквально несколько лет назад. Но самое удивительное даже не плита сама по себе, а то, что на ней изображено. Ученые считают, что это рельефная карта Южного региона, сделанная несколько тысяч лет назад.

Для подтверждения своей гипотезы ученые обратились к военным с просьбой сравнить рисунок доисторической плиты с данными космической съемки. Ответ оказался совершенно неожиданным. Из официального письма, которое пришло из Генерального штаба, стало известно, что на поверхности плиты изображен рельеф, соответствующий юго-западным отрогам Башкирского взгорья с некоторым смещением русел водных артерий указанного района. Древняя карта и современные спутниковые снимки почти идентичны, а это еще один аргумент в пользу гипотезы о том, что тысячи лет назад на нашей планете существовала высокоразвитая цивилизация.

Какие еще аргументы выдвигают сторонники этой гипотезы? Как это ни парадоксально, но ряд ученых утверждают, что косвенные доказательства существования праславянской цивилизации содержатся в древнерусских письменных источниках. В частности, в «Ярилиной книге»: «Праотец Велияр Мудрый вознесся к Сварге синей. И в двенадцати звездных станах обрел он двенадцать рун Зодиака. И вместе с семью звездными девами Велияр посетил семь планет на семи небесах хрустальных. И там все звездные сестры получили в супруги владык семи планет. А Велияр Мудрый обрел высшее сокровище: сорок девять слогий, золотых рун». Планеты? Звездные станы? Зодиакальные руны? Откуда все это на Руси, которая еще и лапти не изобрела? Прихотливая фантазия древних авторов? Современное толкование того, о чем темный монах-переписчик и помыслить не мог? Исследователи, по мнению которых мы на Земле далеко не первые, предполагают, что древние авторы либо писали о том, что видели сами, либо переписывали с древних текстов то, что нам сегодня кажется банальной сказкой.

Исследователь древних цивилизаций Всеволод Иванов решил воссоздать внешний облик колесниц славянских богов. Задача оказалась чрезвычайно интересной, потому что в летописях, мифах и сказаниях он неожиданно обнаружил множество технических деталей, которые позволили ему реконструировать древние средства передвижения.

Любопытную историю рассказывают начинающим инже-

нерам в технических вузах. Когда в середине XX века конструкторы задалась целью нарисовать проект индивидуального аппарата для полетов в атмосфере, на чертежах неожиданно возникло нечто напоминающее... ступу Бабы Яги. Но еще больше ученые были удивлены, когда выяснилось, что в древних преданиях описания полетов в той самой сказочной ступе очень похожи на передвижения на реактивной тяге. Вспомним: там «огонь и дым из днища хлыщет». Откуда деревенские сказочницы могли это взять? Ведь придумать такое невозможно. Кстати, несмотря на теоретические расчеты, реактивный индивидуальный летательный аппарат типа ступы Бабы Яги наши конструкторы так и не сделали, слишком много оказалось технических сложностей.

Исходя из той же логики, сказочные сапоги-скороходы и ковер-самолет можно считать техническими приспособлениями для передвижения. Кстати, сказочные герои передвигались и в космосе. В сказке «Конек-горбунок» описание Земли глазами Иванушки, который взмыл ввысь со своим горбатым другом, удивительным образом совпало с тем, что Юрий Гагарин увидел с орбиты только в 1961 году. Летит Иванушка на коньке и говорит: «Здесь земля-то голубая». А ведь о том, что Земля голубая, мы с вами узнали только после полета в космос.

Откуда такие знания? Официальная наука говорит, что это совпадение. Но те исследователи, которым такой ответ не кажется убедительным, пытаются найти другие объясне-

ния. По их мнению, ответы на данный вопрос можно найти в малоизвестных древнерусских летописях, где подробно рассказывается, как славянские боги перемещались на летучих кораблях. Один из главных богов, прародитель славян Дажьбог, ездил по небу в колеснице, запряженной четверкой белых огнегривых коней с золотыми крыльями и огненным щитом. Обязательная четверка встречается во многих былинных описаниях. Исследователи задались вопросом, а случайно ли летописцы с таким единодушием пишут о четверках небесных лошадей? И пришли к выводу, что, возможно, и не случайно.

Вспомните, как выглядит взлет космического корабля «Союз». Первая ступень ракеты-носителя имеет четыре боковых блока конической формы. В хвостовом отсеке каждого расположены двигатель и рулевые сопла. Чем не четыре белых огнегривых коня? И огненный щит – сгоревшее топливо в хвосте ракеты...

Известный переводчик древних текстов, швейцарский писатель Эрик фон Дэникен неоднократно высказывал предположение о том, что «боги, спустившиеся с небес», о которых написано в Ветхом завете, – это инопланетные корабли, которые увидели 14 тысяч лет назад жители Древнего Египта и Индии. Гипотеза спорная, но и опровергнуть ее невозможно. И удивительным образом то, что описано в древнеиндийских текстах, можно увидеть и в славянских летописях. Ученые задались целью понять, откуда такие совпадения, и вы-

яснили, что праславяне и индусы – ближайшие родственники, или одна доисторическая народность. Филологи провели лингвистический анализ и доказали, что древнерусский и древнеиндийский (санскрит) языки почти совпадают.

Но если русские и индусы – братья, где и когда наши предки успели породниться? Где та самая мифическая колыбель русско-индийской цивилизации? Ответ был получен, когда ученые присмотрелись к средневековым картам. На них часто изображали материк, которого сегодня не существует. Эти карты, как правило, были скопированы с еще более древних. Исчезнувший материк располагался в районе современной Арктики. Именно там, согласно новой гипотезе, и обитала древнейшая цивилизация, которая положила начало славянскому родословному дереву. Через тысячи лет от него отломилась веточка, которая, подхваченная ветром перемены климата, оказалась на территории современной Индии.

О таинственной земле в Арктике повествуют как индийские, славянские и скандинавские предания, так и сказания других народов, жизнь которых так или иначе связана с Севером. И, как это ни странно, о том, что раньше в Арктике была суша, свидетельствуют геологические данные.



Древнегреческий бог Аполлон – покровитель путешествий, медицины и искусства

Древние народы не сомневались в существовании этой земли – колыбели северной цивилизации. Описывая эту местность в своей «Естественной истории», античный мыслитель Плиний Старший говорит, что там солнце летом не

заходит полгода, климат благодатный, там неизвестны раздоры и болезни... Сегодня ученые подтверждают: Арктика в те доисторические времена действительно могла быть планетарной и житницей, и здравницей. Они сообщают о том, что в то время на Севере существовал совершенно уникальный тропический, субтропический климат, что доказывается исследованием спор пыльцы растений, температурными исследованиями. В то время температура была 20–25 градусов, там росли тропические и субтропические леса, зрели манго, авокадо, жили черепахи, крокодилы.

Согласно трудам античных авторов, жители северной страны были умны и справедливы, творчески одарены, искусны в науках и ремеслах. Они обладали летательными аппаратами и чудесным оружием. Более того, ученые пришли к выводу, что именно их народы Древней Европы и Азии и считали своими богами...

Это была страна всеобщего благоденствия. Отсюда произошли божества, в частности Аполлон. Древние народы относились к этой стране с большим почтением. Древние греки знали, что солнечный бог Аполлон, покровитель путешествий, медицины и искусства, прилетел на упряжке лебедей именно из северной страны. Но летучий корабль, запряженный лебедями, – неперменный атрибут и славянских богов! Вряд ли древние русичи позаимствовали эту деталь у греков, наделив своих небожителей подобными ладьями.

Военный аналитик Валентин Туров рассказывает о том,

что лебеди – это символ гиперборейцев, и, кроме того, в руке Аполлон держал стрелу – отличительный знак посвященных в тайну гиперборейцев. Аналитик предполагает, что Пифагор также был одним из посвященных, поэтому его часто рисовали со стрелой (знаком причастности) в руке.

Пифагор знал о Гиперборее. Но кто ее населял? В поисках общих корней у древних славян и индусов ученые решили провести генетическое сравнение, и выяснилось, что оба народа имеют общий генетический гаплотип R1a. Значит, когда-то эти две нации однозначно принадлежали к одному роду. Так что русский и индус – братья навек, и это не фигура речи, а биологический факт.

По мнению специалистов в области индологии, в древнеиндийской эпической поэме «Махабхарата» говорится о том, что в те времена и на территории России, и на территории Индии существовала одна цивилизация и там, и там жили весьма цивилизованные люди, которые общались между собой. Например, герои «Махабхараты», двое из пятерых Пандавов – Накул и Сахдэв – путешествовали по тем местам, которые сейчас соответствуют географическому положению современной России.

Сегодня уже определили, что общие предки славян и индусов жили около 4000 лет назад. Однако прародитель индусов на 950 лет моложе общего предка славян. Это говорит о том, что праславяне пришли в Индию, а не наоборот. Следовательно, предки славян гораздо более древний народ, чем

принято было считать ранее.

Ученые уверены: в «Махабхарате» описывается Гиперборея и боги, которые в ней жили, их путешествия на летательных аппаратах в другие части земного шара. Судя по всему, в то время на территории Северо-Восточной Азии процветала очень высокоразвитая цивилизация, которая являлась наследником этих белых богов под предводительством Индры, адитьи, гандхарвов, сварожичей. Славянская культура, славянская цивилизация – это часть исхода ариев или гиперборейцев, которая имела несколько направлений, а также разные названия в разных странах. Это, скорее всего, ветви одного и того же палеонарода.

В древних текстах разных стран описывается исход северных народов на юг. Это произошло после некоей глобальной катастрофы, которая повлекла за собой потоп и оледенение северных земель.

Но есть ли материальные доказательства тому, что описано в древних текстах? Там говорится о прекрасных девах-небожительницах, помощницах богов. Они называются апсары. Их скульптурами украшены храмы и королевские дворцы Индии и Юго-Восточной Азии. А священная гора Сигирия на острове Шри-Ланка известна наскальными фресками с их изображениями. Сама гора задает современным инженерам много загадок. На ее вершине – развалины ступенчатой пирамиды и руины храмов. Невероятно, но эти постройки на отвесной скале сложены из искусствен-

ных многотонных блоков. Как же они попали без подъемных кранов на высоту в триста метров?..

Богинь, изображенных на фресках, называют «облачные девы Сигирии». А славянские предания тоже знают облачных дев – премудрых вещей вил. И оба народа были уверены, что и те, и другие умели летать. Может быть, в этом и кроется разгадка способа постройки храма на вершине священной горы?

Все индийские боги и герои воевали на виманах, загадочных летательных аппаратах. Слово «вимана» на современном языке индийцев – хинди – означает «самолет». Но могли ли быть самолеты в древности?

Доисторические летательные аппараты, описанные в индусских летописях, историки считают фантазией древних авторов. Однако эти описания весьма любопытны.

...2007 год. Всемирный съезд археологов в Индии. Первый же доклад представляет собой настоящую сенсацию. Найден ключ к переводу древнеиндийского трактата, посвященного так называемой древней авиации. Он называется «Виманика Шастра», что в вольном переводе может означать «Самолеты и техника пилотирования».

В этом трактате приводятся поразительные подробности. Например, эти летательные аппараты развивали скорость до 800 км/ч, летая на высотах от 10 до 12 км – оптимальные параметры для нашей атмосферы. На таких принципах функционирует наша гражданская авиация.

Александр Колтыпин, кандидат геолого-минералогических наук, рассказывает о том, что в древнем тексте приводятся описания летающих колесниц, и колесницы эти разные. Во-первых, виманы, которые летали относительно бесшумно (лишь с каким-то тонким мелодичным шумом или звоном). Во-вторых, агнихотры, которые создавали сильный грохот и в результате полета которых извергался столп дыма, огня. Одни имели треугольную форму, другие – круглую. Виманы были двухэтажные, трехэтажные, каждый этаж часто дополнялся маленькими окнами, которые окружали по диаметру эту структуру.

В индийском эпосе описаны 14 металлов, пригодных для строительства виман, топливо для них, называемое «раса», принципы полета виман и оружие, которое они могли нести на борту. А также трактат обещал, что при соблюдении норм и правил строительства аппарат сможет летать на невероятных скоростях и обладать маневренностью выше, чем у современных самолетов и крылатых ракет!

Самое невероятное выяснилось, когда перевод трактата предоставили авиационным инженерам. Они объяснили археологам: полетные свойства виманы обусловлены использованием принципа гироскопа.

Кристофер Данн, инженер агентства NASA, рассказал о том, что инженеры разных стран занимались изучением индийских представлений о летательных аппаратах, и главный источник этих знаний – «Виманика Шастра». Были даже со-

ставлены чертежи. По словам Кристофера Данна, эти аппараты способны летать. Принцип гироскопа обеспечивает им устойчивость и маневренность. А если предположить, что такие аппараты летали на жидком топливе, то они должны были тратить совсем небольшое его количество.

На борту виманы несли 12 пассажиров и около 300 кг груза. Двигатели виман развивали тягу около 9 тонн. Это сопоставимо с мощностью современных истребителей! В древних книгах подробно описаны структура виман, принципы управления и даже виды топлива. Конечно, не исключено, что переводчики этого удивительного трактата о древнем воздухоплавании могли выдавать желаемое за действительное. Но согласитесь, если хотя бы часть этих переводов верна, то каким же уровнем развития или хотя бы фантазии обладали индийские дети древних славян?

Теолог Вальтер Йорг Лангбайн рассказал о том, что священники того времени сначала изучали, а потом описывали эти летательные аппараты, что в текстах упоминается, что в качестве топлива для взлета виман использовалась ртуть.

Иллюстраций к руководству по эксплуатации виман нет. Но, по мнению Вальтера Йорга Лангбайна – авторитетного исследователя древних цивилизаций, изображения этих летательных аппаратов все же сохранились. Это не что иное, как индуистские храмы. Так люди увековечили свои знания об этих летательных аппаратах. Знания, запечатленные в книгах, рассказах, могут быть легко утеряны. Даже священ-

ные книги могут исчезнуть. Но если построить много храмов в виде виман, тогда память о них будет сохранена.

Физик Андрей Вержбицкий тоже придерживается мнения, что храмы могут быть моделями летательных аппаратов. Он был первым ученым, который нашел в схемах египетских пирамид и других древних постройках элементы технических устройств. Эксперт доказал: пирамиды – это космические антенны. Но его открытия в храмовой архитектуре еще более невероятны.

По мнению Андрея Вержбицкого, современная космонавтика и христианство по своей сути едины. Как можно придумать атрибуты церкви? Если предположить, что космический корабль совершил аварийную посадку на землях дикарей, то как увиденное можно описать и запомнить? Андрей Вержбицкий считает, что алтарь создан по подобию пульта управления и капитанского мостика, иконы по обеим сторонам – по подобию контрольных мониторов, нимбы ангелов – по подобию гермошлемов, облачения патриархов – по подобию скафандров, шпили и кресты на куполах – по подобию антенны. А здание храма – это каменная копия космического корабля.

И вот еще один аргумент в пользу этой фантастической теории. Самое древнее дошедшее до нас изображение православного храма – иллюстрация на третьей странице Изборника князя Святослава. Считается, что это княжеская семья на пороге церкви. Но почему на куполах нет крестов? Здесь

очень четко прорисованы лица и детали одежды, но не элементы здания. Эта странная миниатюра скорее напоминает если не выход команды астронавтов из корабля, то групповой портрет на русской печи.

Давайте при этом вспомним, что отверстие печи в устном творчестве всегда считалось вратами перехода. Иванушка мог прыгнуть в печь и оказаться в другом месте. Что это – отголоски утраченного знания об аппаратах, позволявших перемещаться в пространстве?...

Современные инженеры, которые интересуются древней авиацией, считают, что на борту индийских виман были специальные приспособления. Они позволяли сделать корабль невидимым для противника. А вот пилот виманы мог видеть врага и вовремя отреагировать на него.

Индолог Петр Олексенко говорит о том, что древние тексты содержат описание и других приборов, которые позволяли слышать противника, находить объекты противника под землей. Там говорится о различных видах вооружения, которое стояло на летательных аппаратах, когда герои индийских эпосов применяли это оружие в войне между богами. Эти войны богов описаны и в легендах, и в эпосах, и в сказаниях.

Как гласят ведические тексты, управлять доисторическим самолетом было нелегко. Судя по переводу древнего трактата, волшебной силы для этого было явно недостаточно. Выясняется, что небесный воин должен был разбираться в

метеорологии, знать, в каких воздушных потоках может летать его аппарат. Древние авторы пишут, что летчик умел даже настраивать погодные условия. Жрецы умели управлять эфиром, огнем, гравитацией. Кроме того, все летательные аппараты обладали эффектом антигравитации.

Согласно древним индийским летописям, видов виман было огромное множество. И чем выше был бог, тем интереснее был дизайн его летательной машины. Некоторые из них имели форму сигар, представляли собой цилиндры с окнами по бокам, но крыльев у них не было. Другие летательные аппараты по форме напоминали диск и были похожи на летающие тарелки. У некоторых виман были крылья, и они были очень похожи на современные самолеты. Еще одна разновидность напоминала сегодняшние вертолеты.

Попытки воссоздать виманы предпринимались неоднократно. В 1895 году профессор Тальпаде из Бомбея даже построил виману. Ему помогали супруга, по профессии архитектор, и друг-архитектор. Корабль назвали «Марун Сакан» – «Друг ветров». В процессе Тальпаде советовался с мудрецом Субхарайя Шастри, который был хранителем древних знаний.

Вот отрывок из автобиографии Шастри: «Доктор Тальпаде просил меня помочь ему в своей работе. Я дал доктору введение к трактату Махариши Бхарадвайя «Виманика Шастра». На следующий день ко мне пришли, кроме Тальпаде, его помощник и некоторые другие заинтересованные люди.

Он записывал, а я цитировал пришедшим соответствующие тексты, написанные на санскрите».

Работа продолжалась несколько недель. В результате Тальпаде построил корпус виманы и установил в фюзеляж двигательную установку. Согласно немногим имеющимся документам, вимана «Марун Сакам» на глазах многосотенной изумленной толпы поднялась с побережья Кхompatи Бич в Бомбее вертикально вверх. Аппарат достиг высоты 450 метров, после чего плавно опустился на прежнее место.

В числе очевидцев необычайного события были будущий махараджа города Барод, принц Сайялжира Гайяквад и другие важные персоны. Они были настолько поражены и восхищены увиденным, что пообещали создателю виманы серьезное финансирование. Но неожиданно все пошло не так. Внезапная кончина жены профессора Тальпаде ввергла его в глубокую депрессию и отвратила от осуществления намеченных планов.

Дальнейшая судьба «Друга ветров» покрыта мраком. По мнению доктора Кумала Канджила, автора книги «Виманы Древней Индии», наследники профессора продали аппарат и полный комплект его чертежей британской фирме «Ралли Бразерз», следы которой в дальнейшем затерялись. Хочется напомнить, что события 1895 года случились еще за несколько лет до появления самолета братьев Райт.

До сих пор никто больше не смог воссоздать виману. Это связано с трудностями перевода. Более половины значений

слов на санскрите утрачено. Понять точный состав топлива или принцип двигателя без подсказки невозможно. Но энтузиасты не оставляют попыток.

Как бы ни было заманчиво согласиться с тем, что древние славяне имели собственную авиацию, отложим ответ на этот вопрос до того момента, когда археологи однажды все-таки откопают такой самолет.

Еще одной интересной темой является славянское летоисчисление. Принято считать, что до принятия христианства на Руси ничего значительного не происходило. Но в летописи «Повесть временных лет» указываются даты жизни киевских князей. И не по зарубкам на дереве, а согласно своему славянскому календарю.

В соответствии с этим календарем сегодня на дворе стояло бы восьмое тысячелетие. Займемся арифметикой. Из этой даты вычтем две тысячи лет от Рождества Христова. Получается пять. Не могли же их варвары-славяне просто выдумать? А пять тысяч лет до нашей эры – это на тысячелетие раньше египетских пирамид. Поэтому некоторые историки и утверждают, что славянская цивилизация имеет самый древний календарь, а значит, имеет право претендовать на звание древнейшей из современных цивилизаций.

Многие историки уверены: историю России переписали на свой лад немцы. Причем первым об этом прямо заявил еще Михаил Ломоносов, главным противником которого был Герард Миллер. Этот немец в 1732 году начал выпускать

труды по истории России. Предназначались они в основном для иностранцев, но пользовались популярностью и в России. Ломоносов же считал, что Миллер умышленно перевирает историю Руси, выставляя славян необразованными последователями норманнов.

Чтобы опровергнуть Миллера, Ломоносов написал труд «Древняя российская история от начала российского народа до кончины великого князя Ярослава I, или до 1054 года». Его история как раз и заканчивалась там, где сегодня начинается официальная хроника Руси. Получается, что, согласно старинным летописям, задолго до XI века мы уже имели государство с тысячелетней историей и самостоятельной культурой.

Но издать книгу при жизни Ломоносов не успел. Она вышла под редакцией того же Герарда Миллера. Этот уникальный труд был предан забвению сразу после смерти гениального ученого. И, как утверждают некоторые исследователи, архивы Ломоносова бесследно исчезли. Получается, немец мог и вовсе подделать текст?..

Мы привыкли думать, что у нас не было письменности до прихода Кирилла и Мефодия, которые придумали алфавит – кириллицу. А до нее недолго применялась глаголица, доподлинно неизвестно кем созданная. Но историки знают, что все это не совсем так. Археолог Сергей Трояновский работает на раскопках в центре Великого Новгорода и не исключает, что может найти грамоты старше IX века.

На бересте древние жители Великого Новгорода скорописной кириллицей писали княжеские указы, долговые расписки, подсчеты прибыли и даже любовные послания. Когда ученые нашли и прочитали все это, стал очевиден поразительный вывод. Грамотой владели все жители города! В том числе женщины и дети. А невежество пришло на Русь гораздо позже, в темные времена Средневековья. Поголовная грамотность – это показатель высокой культуры. Если писали бытовые записки, то, спрашивается, что же принесли Кирилл и Мефодий?

Специалистам известно, что кроме церковных книг и летописей, написанных кириллицей, в архивах государственных музеев и в частных собраниях есть книги и предметы с дохристианской письменностью. Официальная наука называет это «черты и резы» и считает примитивной системой знаков славян. Расшифровкой таких текстов заниматься не принято. Но историки с более широкими взглядами именуют эту письменность рунической. По их мнению, у древних руссов были свои руны – своеобразные иероглифы. И такие книги переведены.

Славянским руническим письмом написано довольно много различных памятников. Это и рукописи летописного, богословского содержания, и тайнописные источники. Этот уникальный рунический вид письма на порядок сложнее и совершеннее буквенной азбуки. А значит, и сам язык был богаче и многограннее. Тот великий и могучий, на котором

мы сейчас говорим, – лишь осколок праязыка.

В Отделе рукописей Российской национальной библиотеки в режиме хранения особо ценных памятников содержится древний текст. Он имеет статус национального достояния. Это так называемый «Боянов гимн». Он написан от лица певца Бояна, упомянутого в начале «Слова о полку Игореве». Это произведение воспевает мифического персонажа Бояна, оно содержит рассказ Бояна о себе, о том, что он участвовал во многих битвах, был прославлен, много раз тонул в водах. Боян принадлежал к числу выдающихся потомков Словена – славянского князя. В основе этого текста – стремление сделать более древней известную нам историю России, продлить ее не только за эпоху князей Олега, Игоря, но и за первопродка Кия.



Прорись новгородской берестяной грамоты

По мнению ученых, авторство и период создания этой


книги установлены с большой степенью достоверности. Они утверждают, что этот текст был создан в начале XIX столетия известным фальсификатором исторических памятников Александром Ивановичем Сулакадзевым. Получается, в федеральной библиотеке как национальное достояние хранится подделка? Если этому тексту всего двести лет, то это просто антикварная книга, которых много даже в свободной продаже. Чем так ценен «Боянов гимн»? И кто велел считать фальшивку особо ценным памятником? Или все же это копия подлинной древней книги?

Некоторые исследователи славянской истории указывают на то, что сам Боян упомянут и в других летописях, признанных подлинными. А значит, теоретически он тоже мог бы оставить свои воспоминания. Ряд исследователей логическую цепочку выстраивают следующим образом. Летописи Бояна могли многократно переписываться, теряться и, в конце концов, найти отражение в той самой «Бояновой книге», которую наука не хочет признавать историческим документом. Однако, с исторической точки зрения, это не совсем корректно. Давайте вспомним историю появления «Слова о полку Игореве», на которое наука опирается как на единственный подлинный документ. Подлинника у этого произведения как раз нет.

Кроме специалистов мало кто знает, что этот памятник древнерусской культуры был впервые напечатан в Гамбурге в 1797 году, а нашел его известный коллекционер Му-

син-Пушкин за 7 лет до этого. Это был не оригинальный текст XII века, а более поздняя копия XVI века. Долгое время книга считалась подделкой известного коллекционера, пока, в конце концов, историки не решили придать ему статус подлинника. Правда, он сгорел в московском пожаре 1812 года, осталось лишь две копии. Означает ли это, что стоит сомневаться в подлиннике русской культуры? Конечно, нет. Это означает, что «Слово о полку Игореве» имеет право считаться подлинником, как и сама «Боянова книга».

Самые известные рунические летописи Руси – «Велесова книга», «Ярилина книга», «книга Коляды». История каждой из них похожа на захватывающий детектив. Нельзя не учитывать и того, что любая древняя рукопись является предметом интереса спецслужб. Во-первых, в этих книгах подача и трактовка древней истории могут поменять политический расклад в современном мире. Во-вторых, эти тексты содержат некие технические знания предыдущих цивилизаций Земли, которые при их расшифровке могут дать какие-то новые технологии, которые изменят положение сил в обществе.



Воспроизведение дощечки № 16 Велесовой книги

В 1919 году в разграбленном красными войсками княжеском имении на полу в библиотеке были найдены деревянные дощечки с неизвестными письменами. Нашедший таблички сбежал в Брюссель, где познакомился с русским писателем-эмигрантом Юрием Миролюбовым. Тот скопировал и перевел изложенное. Это оказалась древнеславянская «Велесова книга». После начала Второй мировой войны дощечки бесследно исчезли. По одной из версий, после оккупации Бельгии их выкрал агент немецкой оккультной организации «Аненербе» Марк Шефтель. Осталась лишь фотокопия «Велесовой книги». Ряд скептиков считает этот труд подделкой еще и потому, что книга написана рунами. Но историки, занимающиеся изучением «Велесовой книги», являются сторонниками ее подлинности.

«Велесова книга» содержит 26 вед, рассказов о неизвестной истории славян. Там говорится о событиях, которые могли быть – битвах, переселениях, политических браках. Однако большинство ученых не могут допустить и мысли, что в «Велесовой книге» описана реальность. Прежде всего, из-за уверенности авторов в существовании богов...

Историки рассказывают, что исследования, которые были проведены по первым 23 ведам, показывают, что те исторические события, которые описаны в «Велесовой книге», находят свое подтверждение в ряде научных исследований, включая археологию, лингвистику и новую науку – ДНК-генеологию.

Отношения славян с богами возмутительны для западной цивилизации. Народ считал себя с ними на равных! Текст «Велесовой книги» прямо говорит – и те, и другие пьют за здоровье друг друга. В чем причина такой фамильярности? Ответа на этот вопрос пока нет...

Мало кто знает, за что сына крестителя Руси – князя Ярослава Владимировича – прозвали Мудрым. А ведь он любил книги и основал великую библиотеку после своего воцарения на киевском престоле. Его дочери Елизавета, Анна и Анастасия были одними из образованнейших принцесс своего времени – середины XI века. Они разбирались в литературе и хорошо знали несколько европейских языков. Елизавета стала королевой Норвегии, Анна – Франции, Анастасия – Венгрии. А сыновья Ярослава, Святослав и Всеволод,

женились на греческих царевнах. То есть в королевских домах Европы считалось престижным породниться с русскими князьями.

Источники утверждают, что, когда Анна выходила замуж за короля Франции Генриха I, она увезла с собой в Париж в качестве приданого не только золото, но и многие старинные манускрипты, в том числе, рунические книги и свитки. А знаем ли мы, что именно на славянском Евангелии, написанном глаголицей, потом клялись при восхождении на трон все короли Франции? Это ли не признание древней славянской культуры?

Древние славянские книги хранились в библиотеке французских королей. В королевских архивах Франции «Боянов гимн» упомянут как реальный документ, а в российских он считается подделкой. Судя по тому, как оберегались эти книги, их содержание далеко от художественного вымысла. Скорее всего, рунами писаны летописи, а также некие тайные знания новгородских волхвов...

В рунической «Ярилиной книге», переведенной Александром Асовым, написано и в самом деле неслыханное. Славянский князь Дажень-яр в 309 году возводит на трон императора РOMEИ Константина... Дажень-яр отправляется к Белым горам для молений и очищений.

«В тех садах припадал он к источнику жизни и отведывал от яблони мандариновой... Так Дажень-яр возвращал себе молодость и силу, так же как и праотец Богумир, прожив-

ший тысячу лет, и так же как отец его Вересень-яр, переживший два века человеческих. Сам же Дажень-яр уже оставил за плечами век, но был молод, как человек, только вошедший в силу свою...»

Принято считать, что до воцарения династии Романовых русское государство простиралось от Днепра до Поволжья, и была это страна необразованных дикарей. Откуда такое убеждение? Все просто. Во-первых, так считал сам Петр I. Выбрав европейский путь развития для своей страны, он считал русскую самобытность отсталостью. И, конечно, так считали европейские послы и друзья нашего самодержца из немецкой слободы, где в присутствии Петра потешаться над русским укладом жизни было просто выгодно.

«Ярилина» и «Велесова» книги говорят о событиях III–IV веков. Эти тексты называют государство славян Русколанью. Она занимала земли от Волги и Северного Кавказа до Дуная. Это была главная, но лишь одна из ветвей славянской нации. Внуков Дажьбога хорошо знали и народы Европы. Их именовали русколанами и роксоланами, сарматами, скифами. Густыньская летопись XVII века однозначно говорит, что от первых прародителей пошли также венеды, анты, аланы и росканы – все ветви единого народа и языка славянского, которые жили от Китая до Лондона.

Исследователи говорят о том, что в британской энциклопедии можно прочесть, что самая большая и самая мощная империя, одна из последних, называлась Тартарией, с по-

следней столицей в Москве. Она включала в свои границы всю Ойкумену. Как же получилось, что в британской энциклопедии об этом написано, а мы с вами не знаем, что мы и есть тартаре?

На карте, созданной европейскими географами, государство Тартария занимало огромную территорию. Название употреблялось с XII по XVIII век, но историки считают эти политические границы более древними.

В 1601 году вышла книга итальянского католического священника Мавро Орбини «Славянское царство». Этот многотомный труд – история всех славянских родов – был написан по древним источникам из архивов Ватикана и сразу стал скандальной сенсацией. Против книги и автора ополчились власти и церковь. Труд немедленно стал запрещенным. В 1722 году по личному указанию Петра I политически нужная часть этой книги была переведена на русский язык.

В этом трактате 444 страницы, там есть ссылки на 333 источника. То есть это фактически не трактат, а подборка свидетельств о древности славян и скифов. Зачем Мавро Орбини занялся этим? Ему не понравилось, что выскочки в его время хотели представить себя самыми древними родами, затирая по-настоящему древние. Поэтому он и написал этот свой труд о первоисточной древности славян и скифов.

IL
REGNO
DE GLI SLAVI
HOGGI CORROTTAMENTE
DETTI SCHIAVONI.
HISTORIA
DI DON MAVRO ORBINI RAVSEO
ABBATE MELITENSE.

Nella quale si vede l'Origine quasi di tutti i Popoli, che furono della Lingua SLAVA, con molte, & varie guerre, che fecero in Europa, Asia, & Africa; il progresso dell'Imperio loro, l'antico culto, & il tempo della loro conuertione al Christianismo.

In particolare veggonsi i successi de' Rè, che anticamente dominarono in DALMATIA, CROATIA, BOSNA, SERVIA, RASSIA, & BVLGARIA.



J X P E S A R O,

Appresso Girolamo Concordia. Con licenza de' Superiori.

M. DCI

Don Mavro Orbini Raveseo

Обложка первого издания «Славянское царство» югославского историка Мавро Орбини

Мавро Орбини писал о том, что русский народ самый древний на земле, а уже от него произошли все остальные народы. Он повествовал о необыкновенном мужестве рус-

ских воинов и лучшим в мире оружии, а также о том, что русские тысячелетиями держали всю вселенную в повиновении. Мавро Орбини писал: «Русские всегда владели всей Азией, Африкой, Персией, Египтом, Грецией, Македонией, Иллирией, Моравией, Шленской землей, Чехией, Польшей, всеми берегами Балтийского моря, Италией и многими другими странами и землями...».

Получается, государство русов в первые века нашей эры было империей, которая объединила и славянские, и другие народы. В свете этих данных вполне логично, если бы там использовалась руническая письменность. Исследователи считают, что рунами можно писать на разных языках, ведь каждый знак там не буква, а многозначный символ.

Примеров того, как широко простирались владения славян, много. Итальянские историки знают, что Венецию и Падую основал народ, называемый венедрами. Они упомянуты в трудах историка Геродота, жившего в V веке до нашей эры, а также Плиния Старшего, Тацита и Птолемея Клавдия в I–II веках.

Ряд европейских ученых считает, что венедрами называли славян. Главная улица в Венеции – Рива-Дельи-Скьявони, или Славянская набережная! В немецком языке средневековое название славян – Wenden или Winden. В Германии и сегодня есть целый регион с таким названием.

Историки рассказывают о том, что в Германии существовал (скорее всего, еще до Второй мировой войны) специаль-

ный отдел полиции – Венетский – по работе с венетами, или с восточными славянами (западных славян называли кельтами). А на севере страны, омываемый водами Балтики, стоит остров Рюген. На этой территории тысячи лет вплоть до X–XII веков располагался город – славянский сакральный центр Аркона. Этот центр был очень уважаем, ему платили дань все королевства Балтийского моря. В нем жили жрецы, которые толковали прошлое и предсказывали будущее. Центр Аркона был гораздо более популярен в древнем мире, чем греческий оракул.

Европейская история хранит десятки упоминаний о попытках взять Аркону. Но город храмов был очень удобно расположен и веками держал оборону. Существует мнение, что богатство и могущество этого острова не нравилось европейским королям и они организовали крестовый поход, в результате которого Аркона все-таки была разрушена. Об этом имеются упоминания в энциклопедиях, изданных в странах Европы.

Древняя история Ирландии помнит и еще более любопытные факты. До принятия христианства кельты чтили богиню Дану. Историки выяснили, что ее племя было выходцами с северных островов. Но именно там в то время и обитали древние славянские народы, уровень развития которых настолько опережал кельтов, что те принимали их за богов.

Согласно преданиям, племя этой богини высадилось в VI тысячелетии до нашей эры в Ирландии с воздуха. В ирланд-

ском эпосе «Битва при Маг-Туиред» можно прочесть: «На северных островах земли были племена богини Дану, и постигали они там премудрость, магию, знание друидов, чары и прочие тайны, покуда не превзошли искусных людей со всего света. В четырех городах постигали они премудрость. ... Из Финдиаса принесли они меч Нуаду. Стоило вынуть его из боевых ножен, как никто уж не мог от него уклониться, и был он воистину неотразимым. Из Муриаса принесли они котел Дагда. Не случилось людям уйти от него голодными...»

Можно сделать вывод, что племя богини Дану было передовым обществом, владевшим техникой и оружием, которые были неизвестны другим народам.

Древние кельтские предания говорят о летательных аппаратах сыновей Дану, имевших внутренние механизмы. Приводились они в действие «магическими конями», которые не имели ничего общего с животными. Они «были покрыты железной кожей», не нуждались в пище, не имели ни костей, ни скелета.

Согласно ирландским сагам, племя богини Дану, по разным данным примерно в 1700 году, или 700 лет до нашей эры, покинуло Ирландию. Они переплыли на кораблях океан и в Америку пришли в виде белых богов. Прошли по Северной и Южной Америке вплоть до Перу.

История античной Европы также может пролить свет на тайны славянской цивилизации. Парадоксально, но мы в русском языке античными народами называем древних греков

и римлян, но в английском так называются все цивилизации до нашей эры. А сами греки и римляне вообще «антами» называли не себя, а совсем другой народ. Латинское слово «antiquus» означает «древность».

Существует предположение, что эта путаница связана с попыткой умолчать о ключевой роли славян в истории мира. Чтобы люди думали, что история славян начинается после Рождества Христа, что в античных эпохах никаких славян не было. А анты – это очень древнее славянское племя. Получается, целая древняя эпоха названа по племени славян, которых в эту эпоху вроде бы и не было...

Давайте снова вернемся к уже упоминавшемуся Фестскому диску и поговорим о нем подробнее. Криптограф Геннадий Гриневич известен своей дешифровкой Фестского диска, странного глиняного артефакта с письменами, найденного на юге Крита. Никто не смог ни датировать его, ни сказать, какой цивилизации он принадлежал. Уже второе столетие ученые бьются над прочтением этих уникальных знаков.

Предложенный Гриневичем способ был тепло встречен в университетах Сербии, Болгарии и Украины, но отвергнут российской наукой. Он отодвигает начало славянской истории и письменности на несколько тысячелетий назад.

Геннадий Гриневич говорит о таком понятии, как «расстояние единственности» – необходимый объем текста, который можно расшифровать для разных видов письма. Для силлабариев типа Фестского диска расстояние единственно-

сти равно 400–500 знаков, а в Фестском диске содержится всего 242 знака. Это значит, его нельзя в таком состоянии расшифровать, он имеет множество чтений.

Ученый пришел к дешифровке Фестского диска после многолетнего кропотливого труда над прочтением славянских черт и рез, то есть рун. Его работа началась с так называемой Алекановской надписи. Это 14 знаков на недоделанном глиняном горшке X века, найденном под Рязанью.

Криптограф предположил, что два рядом стоящих знака похожи на схематичные изображения человека и лошади. Взяв первые слоги, он получил слово «чело» – на древнерусском отверстие в печи... И постепенно в надписи появился смысл!

Геннадий Гриневич собрал тысячи изображений бытовых надписей, сделанных чертами и резами. Провел криптографический анализ, применив несколько приемов. И постепенно начал читать древние знаки на археологических находках. Это оказались очень простые записи – кому принадлежит вещь, ее стоимость или иное свойство.

Затем исследователь стал искать более древние артефакты, чтобы обнаружить истоки этой письменности. Он шел в своих изысканиях все дальше вглубь веков. Расширил территорию поисков и нашел похожие символы в трипольской культуре. Она была на территории Украины в IV–III тысячелетиях до нашей эры.

Специалисты признают высокий уровень развития три-

польской культуры и потому не сомневаются в том, что у трипольцев была письменность – они сравнивали знаки черт и обнаружили «совершенно абсолютную схожесть в графическом отношении».

Эта древнейшая культура прекратила свое существование внезапно и необъяснимо. Люди будто сорвались с мест, бросив дома и все вещи, – и ушли. Но именно в тот же период в Средиземноморье, на Крите, возник народ, который греки называли пелазгами или лелегами. Странное совпадение: «пелазг» – аист по-гречески, а «лелека» – по-древнеславянски тоже аист. Тогда же там появился и так называемый эгейский тип письма. Поэтому известный криптолог Геннадий Гриневич и пытается сравнить это письмо со славянскими рунами. Результат, по его словам, оказался более чем неожиданным.

В ходе сравнения сходились не только тип, строй письма, но и все остальные признаки. Криптолог стал просто формально сравнивать начертания этих знаков. Составив табличку, он обнаружил, что все знаки эгейского письма – Линейного А, Линейного Б, Фестского диска – в графическом отношении абсолютно, или в подавляющем большинстве, идентичны! И прочитал Фестский диск за ночь.

Расшифровка текста Фестского диска, по мнению Геннадия Гриневича, такова: «...Горести прошлые не сочтешь, однако горести нынешние горше. На новом месте вы почувствуете их. Что вам послал еще господь? Место в мире бо-

жьем. Распри прошлые не считайте. Место в мире божьем, что вам послал господь, окружите тесными рядами. Защищайте его днем и ночью: Чада есть – узы есть – забудем, кто есть. Что считать, господи! Руссиюния чарует очи. Никуда от нее не денешься, не излечишься. Не единожды будет, услышим мы: вы чьи будете, русичи, что для вас почести, в кудрях шлемы; разговоры о вас. Не есть еще, будем Ее мы, в этом мире божьем».

Геннадий Гриневич говорит о трагичности ситуации, ведь согласно его расшифровке, те, кто делал начертания диска, помнят о покинутой Родине, тоскуют о ней: «О Руссиюния!» Новую землю они будут охранять, любить, но при этом считают главным: не забыть, кто они есть.

Что же случилось в истории праславян? Почему богатейшее наследие древней цивилизации оказалось забытым? Как давно и куда исчез с Северного полюса целый материк? И остались ли следы северной страны богов?.. Возможно ли, что осколки великой державы все еще там, на русском севере? Мало кто знает, что уже в XX веке за ними шла настоящая охота.

Историки считают, что согласно легендам разных тайных обществ русский север – прародина человечества и именно там находятся наиболее скрытые, секретные объекты.

В 1922 году советский психиатр Александр Барченко снарядил экспедицию на север. Он был философом и мистиком, хорошо знакомым с древними трактатами. Его вдохновляла

идея, будто исчезнувшим цивилизациям были известны тайны природы, не познанные современной наукой. Он считал, что эти древние знания можно получить через психологическое раскрытие человека. В Институте мозга под руководством академика Бехтерева он занимался поисками научного объяснения феноменов телепатии, ясновидения, гипноза.

Маршрут Барченко проходил по самому центру Карелии и Кольскому полуострову. Группа собиралась исследовать феномен «мерячения», особого психического состояния, в которое впадали местные жители. Человек начинал предвидеть будущее, говорить на незнакомых языках, безоговорочно повторять любые команды и даже мог становиться неуязвимым для холодного оружия! Разумеется, поездка состоялась под пристальным вниманием руководства ЧК-ОГПУ.

Помимо изучения «мерячения» для института Бехтерева экспедиция имела и другую цель – поиски древней цивилизации Гипербореи. И, вероятно, вторая цель была связана с тем, что советская разведка была заинтересована в поисках древних знаний для создания супероружия. В основном экспедиция занималась поисками остатков древней цивилизации, которые являются местами силы.

Отчеты об этой экспедиции до сих пор засекречены. Однако об итогах можно судить по мемуарам некоторых участников. Сподвижники Барченко якобы нашли древние мегалитические артефакты искусственного происхождения и загадочные подземные ходы.

Известно, что по возвращении Александр Барченко продолжил исследования экстрасенсорики под руководством академика Бехтерева. Упоминается, что в 1935 году лаборатория Барченко совершила некий научный прорыв. А двумя годами позднее в полном составе была расстреляна.

Спустя 75 лет по следам Барченко на север отправилась экспедиция «Гиперборея-97». Ее возглавил московский ученый Валерий Демин. Ему удалось сфотографировать некоторые находки советских исследователей: древнюю двухкилометровую мощеную дорогу, пирамидальные камни, гигантский петроглиф на отвесной скале – изображение старика Куйвы.

Результаты экспедиций Барченко и Демина нашли своих критиков. Оппоненты утверждали, что ученые выдают желаемое за действительное и в реальности никаких древних артефактов в Карелии нет.

Ученым из Русского географического общества спустя пару лет повезло чуть больше. Действительный член Русского географического общества Лидия Ефимова обнаружила на Кольском полуострове удивительные лабиринты. За много тысячелетий большинство этих таинственных сооружений было разрушено временем или людьми. Но в самых отдаленных районах все же сохранилось несколько лабиринтов, которые исследователи считают наследием древней праславянской цивилизации.

По мнению исследователей, лабиринт представляет собой

геокосмическую карту, календарь, часы и тренажер одновременно. В нем отражены явления процессов, происходящих в космосе и на Земле, по всем параллелям и меридианам... Совершенно очевидно, что это сделали люди, которые имели какие-то летательные аппараты и могли видеть Землю со стороны.

Позже экспедиция нашла на Кольском полуострове целые древние подземные города, многокилометровые, многоэтажные, в окварцованном граните.

Но, увы, для их исследования тоже не хватило времени и ресурсов... Географы вскоре намерены вновь вернуться туда и исследовать странные сооружения.

Связаны ли эти таинственные коридоры и шахты с непонятными явлениями, которые происходят в Карелии и на Кольском полуострове? Жители карельского села Ведлозеро уже много лет каждую весну наблюдают НЛО. На небе появляются странные светящиеся шары. Порой объекты находятся в воздухе больше часа. Одна из жительниц села Ведлозеро рассказывает, что светящийся шар был размером с футбольный мяч.

НЛО в этом районе стали замечать с 1928 года. Тогда в Ведлозеро упал огромный блестящий на вид металлический предмет. Селяне до сих пор обсуждают подробности этого события. По словам местных жителей, узнавших когда-то эту историю от своих родственников, которых сейчас уже нет в живых, странный предмет имел цилиндрическую форму, и

при его падении не было взрыва.



Каменные лабиринты на Кольском полуострове

Историк Игорь Афоничев много лет посвятил изучению ведлозёрского феномена. Он не раз внимательно исследовал местность. За 80 с лишним лет здесь мало что изменилось. По рассказам старожилов Афоничев восстановил картину событий 1928 года.

Ученый уточняет, что снижение цилиндра было плавным, сильной волны не было, и, конечно, деревню спасло то, что остров прикрыл населенный пункт.

Ни в конце двадцатых годов, ни позже обнаружить упавший с неба объект на дне глубокого озера так и не удалось, хотя попытки отыскать его предпринимались не раз. Экспертиза грунта повышенного уровня радиации не показала. А вот водолазам все же удалось отыскать доказательства ведлозёрского чуда. После нескольких погружений стало ясно, что по дну Ведлозера проходит весьма внушительный тектонический разлом. В некоторых местах определить его глубину оказалось вообще невозможно. Может, этим и объясняется появление над озером светящихся шаров?

Есть предположение, что в это время открываются порталы, ведь люди пропадают...

Следы древней цивилизации на севере искали не только ученые и энтузиасты. В начале XX века в Третьем рейхе работал мощнейший исследовательский центр, сотрудники которого вели настоящую охоту за древними артефактами. Особенно их интересовали приполярные регионы. За баснословную сумму – миллион марок – они даже купили у советского шпиона-разведчика Якова Блюмкина древние манускрипты, привезенные им с Тибета.

Среди документов Блюмкина были схемы внутреннего устройства Земли, а также карты неких внутренних полостей, где, возможно, живет древняя высокоразвитая цивилизация. У нее завоеватели были намерены позаимствовать технологии и оружие. Священные тексты гласили, что входы туда находятся на полюсах планеты. Проверять это фюрер

отправил в Антарктиду немалые силы.

Но Северный полюс был ближе и по некоторым соображениям интереснее.

По словам президента академии Геополитических проблем Леонида Ивашова, немцы получили информацию, что секретами входа во внутреннюю полость Земли овладели именно русские.

Немцы верили, что именно на севере находится некий таинственный остров Туле, так в скандинавской мифологии называется обитель богов. Руководители «Аненербе» были уверены, что он физически существует и, возможно, древние боги все еще там...

Туле – это священный остров в германской и скандинавской мифологии. На этот остров попадают герои, и там им открывается дорога к богам.

В 1941 году в Лапландии, которая политически является частью Финляндии, а географически – продолжением Карелии, было создано спецподразделение «Норд». Эта дивизия была укомплектована в основном горнострелковыми батальонами, которые прикрывали особые мобильные поисковые группы. По легендам в Лапландии была целая сеть подземных туннелей, которая называлась «чертовы ходы». И «Норд» их искал. У спецподразделения был ряд и других заданий по русскому Северу, Кольскому полуострову, Соловкам, Уралу, Архангельскому и полярному побережьям.

Эти туннели настолько древние, что местные жители счи-

тали, будто они возникли задолго до появления человека. Иногда люди якобы видели, как из-под земли выходили «черти» – странные существа, отчасти похожие на людей. Это закрепилось в фольклоре; подземных жителей называли чудью белоглазой или гномами.

Если верить древним легендам, там, где был древний остров Туле, где были остатки Гипербореи, там был вход в иные, параллельные миры. Историки уверены, немцам удалось добыть доказательства того, что части жителей Гипербореи удалось уйти под землю.

Леонид Ивашов рассказывает о том, что в 1945 году, по мере завоевания территории Германии, резко обострилось внимание спецслужб и советских, и наших союзников (Великобритании и Соединенных Штатов прежде всего) к охоте за материалами исследований Ahnenerbe и общества Thule. Эти сакральные материалы стали объектом поиска номер один. Ядерное оружие и технологии, ракетные разработки – это было вторичное. Самым главным было забрать документы из первой категории.

Но что нашли нацисты на Северном полюсе? Ответа на этот вопрос нет. Наука никак не комментирует эти поиски и материалы в силу недостатка информации.

В этом смысле свидетельства генерал-полковника Ивашова особенно ценны, потому что Леонид Григорьевич в силу служебного положения в течение многих лет имел доступ к самым закрытым архивам Генерального штаба. Леонид Ива-

шов рассказал, что немцы искали порталы на полюсах, на Южном полюсе они их открыли, а на Севере искали и... не нашли. Неудачу можно объяснить тем, что, по заключению наших ученых, того же академика Савельева, в это время северный портал был придавлен, завален в результате смены положения нашей земной оси, в результате прецессии.

Если это так, то понятно, откуда в Карелии и на Кольском возникают НЛО. По мнению некоторых ученых, летающие тарелки путешествуют по особым межпространственным коридорам, или червоточинам между измерениями.

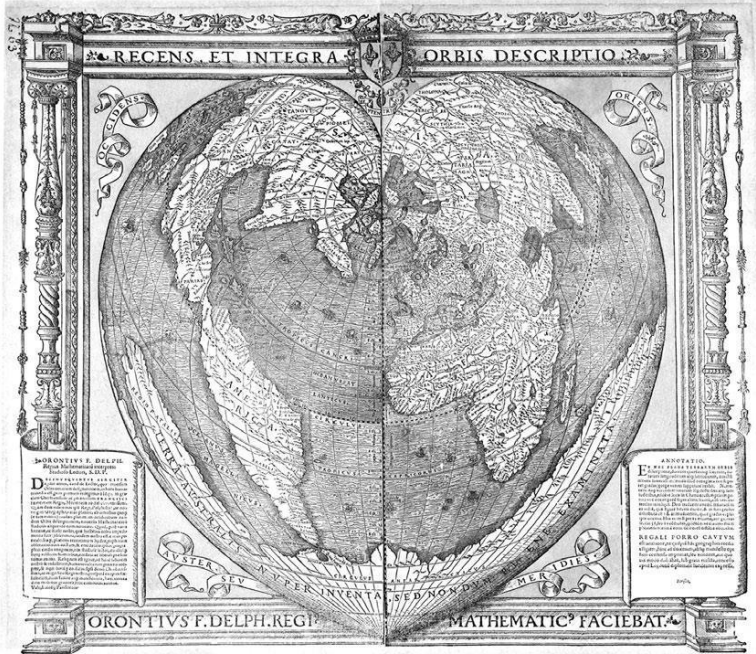
Но почему северный портал оказался завален или затоплен?

Леонид Ивашов подчеркивает, что Ледниковый период похоронил предшествующие нам цивилизации, а это значит, даже по данным современной науки можно предположить, что когда-то не только Антарктида, но и Арктика была цветущим регионом и там многое должно быть скрыто подо льдами.

И все-таки что же на самом деле случилось с островом (или материком) Гиперборея? Возможно, ответить на этот вопрос поможет теория географа, кандидата физико-математических наук Анатолия Вотякова. К открытию его подтолкнуло изучение глобуса. Ученый заметил, что нашу планету опоясывают кольцевые горные системы. Одна идет через Гималаи и Альпы, вторая – по Андам, третья – по Уральским горам.

Горные системы продолжают по дну океанов, и, значит, континенты не оказывают на них влияния. А как образовались эти горные кольца? Вычисления показали – из-за того, что Земля имеет форму не идеально круглого шара, а немного сплюснута на полюсах, на экваторе земная кора сохраняет возвышенность. И если экватор сменится, то возвышенности никуда не исчезнут и будут видны еще много миллионов лет. И вот эта мысль привела к заключению: кольцевые горные системы – это бывшие экваторы.

Но если эти кольцевые горные системы – бывшие экваторы, получается, планета несколько раз переворачивалась, то есть меняла полюса и ось вращения! Это должно было кардинально сказаться на ее климате. Там, где было лето, резко наступали холода, где была суша – все покрывалось морскими волнами. Это должно было сопровождаться настоящими глобальными катастрофами.



Знаменитая карта мира в форме сердца, составленная французским математиком Оронцием Финеусом в 1532 году

Позднее ученый обнаружил, что до катастроф Земля действительно выглядела иначе и наши предки об этом знали. Существует сенсационный исторический документ: малоизвестная карта мира. Ее составил французский математик Оронций Финеус в 1532 году. Разумеется, он скопировал ее с более древних источников. Эксперты посчитали, что карта

точна. На ней современные Северный и Южный полюс были расположены на экваторе.

Таким образом, Антарктида и Гиперборея находились на экваторе. И, конечно, в теплом климате там могла развиваться цивилизация. А смена полюсов поставила эту страну в очень трудные условия, и гиперборейцы отправились в более теплые места.

Но вся ли Гиперборея затонула? Исследователь Валерий Уваров уверен – часть суши легендарного материка находится над водой и сегодня. Он применил оригинальный способ поиска, основанный на анализе древних текстов. Уваров отталкивался от идеи, что древняя гора Меру, Ось Мира, находившаяся в Гиперборее, – это пирамида.

И замечена закономерность – все древние пирамиды на Земле сориентированы друг на друга. Таким образом, если провести от древних пирамид векторы на север, они должны указать курс на Гиперборею. Первую линию мы проведем с Востока, от северной грани горы Кайлас – гигантской пирамиды на Тибете. Но вектор показывает не на нынешний Северный полюс, а на 15 градусов западнее. Это остров Гренландия. Теперь нам нужна еще одна направляющая, с западного полушария. Сохранившиеся здесь пирамиды – комплекс Теотиуакан в Мексике. Центральная дорога между пирамидами тоже показывает почти на север – смещение на 15 градусов восточнее полюса. И оба наших вектора сходятся на острове Гренландия! Это и есть незатонувшая часть

Гипербореи.

Проведенная компьютерная реконструкция показывает, что очертания нынешней Гренландии вписываются в древнюю карту Гипербореи.

Анатолий Вотяков соглашается, что для гиперборейцев после катастрофы уцелевший кусок суши был важен, и чтобы убедиться в своих догадках, надо искать подо льдами.

И западным разведкам, которые интересовались наследием великой державы, это, видимо, известно. Странное совпадение, но база НАТО в Гренландии на полном серьезе называется... «Туле».

Получается, мы действительно живем на осколках наследия величайшей працивилизации. Русская история – это совсем не просто! А самое интересное в ней как раз там, где учебники по русской истории еще и не начинаются...

Глава 3

Крым

18 марта 2014 года Крым добровольно вошел в состав Российской Федерации. Почему? Если говорить спокойно и без эмоций – то причин на то несколько. Во-первых, Крым всегда, со времен Османской империи, был российским. И, строго говоря, русским и по составу населения, и по языку, и по культурным традициям. Даже в последние десятилетия, после формальной передачи Крыма Украине Хрущевым, – он все равно оставался русским. Это историческая данность. Это важная причина. Однако не главная. Потому что главная причина, которая заставила почти 97 % жителей проголосовать за выход из состава Украины, – все-таки страх. Страх перед разгулом революционного беззакония, который не прекращается на Украине до сих пор. Страх однажды оказаться без защиты. Потому что, пожалуй, с первых дней независимости именно Россия считалась главным врагом украинской государственности. Страх перед хаосом и бандеровскими молодчиками, которые если придут, то будут таскать за волосы неугодных.

Страхов много. Эта сумма страхов и определила выбор крымчан. Дальше был выбор за Россией. И она его сделала. Что такое Крым? Почему несколько веков он был яблоком

раздора для мировых держав? И почему эта земля навсегда
вписана в историю русской славы?

Первые крымчане

Крым – полуостров на берегу Черного моря. Здесь мягкий климат, красивые песчаные пляжи и удивительное разнообразие заповедных природных ландшафтов. Последние пару десятков лет мы относились к полуострову как к курортной зоне с не самым лучшим сервисом, и мало кому была интересна его история, которая началась еще в VI веке до нашей эры.

Первыми в Крыму поселились древние греки, которые оценили плодородие местных земель и стали облагораживать полуостров. Они начали выращивать виноград, заниматься скотоводством и рыболовством и наладили торговлю. По черноморским путям ходили караваны кораблей, которые везли драгоценные металлы, оружие, расписную черно-лаковую посуду, оливковое масло, мрамор – этот регион славился многообразием различных товаров. Эллы создали на территории современного Крыма два государства – Боспор Киммерийский и Херсонес Таврический.

Богатая история полуострова живет в памятниках, которые сохранились до наших дней. Когда будете в Крыму, обязательно посетите историко-археологический заповедник Херсонес – это едва ли не самая известная в мире крымская достопримечательность. Руины древнего городища находятся на территории современного Севастополя. Ес-

ли посмотреть на остатки усадеб зажиточных горожан, по размеру и качеству построек можно определить, что город процветал. Он даже сейчас поражает своим размахом и величием и привлекает массу туристов, желающих прикоснуться к древности. Можно смело заключить, что греки немало вложили в развитие региона, однако их колонии просуществовали недолго – от завоевателей полуострова не было отбоя: сначала скифы, потом Римская империя, Византия. Как мы видим, хозяева часто менялись, в результате чего население полуострова стало многонациональным и таким остается по сей день.

Русско-турецкая война

В XIII веке на крымской земле появились первые монголы, и вскоре она была завоевана Золотой Ордой. В 1441 году было создано Крымское ханство, и полуостров ненадолго получил независимость. Буквально через несколько десятков лет, в 1478 году, Крымское ханство было завоевано Османской империей, и полуостров попал в вассальную зависимость от Порты. Это был сложный для крымского населения период, так как повсюду были размещены турецкие гарнизоны, местные богатства были разграблены, а мирных жителей насильно увозили на работы.

Славяне особенно пострадали в этот период. Начиная с XV века заселившие Крым турки и закрепившиеся там кочевники-мусульмане постоянно устраивали набеги на Россию, а похищенных славян не только продавали в рабство, но и обращали в свою веру.

Кроме того, в планы турок-османов входили захват русских земель и расширение своей империи вплоть до Дона. Со временем стало понятно, что ханское войско не прочь дойти до Москвы. Татары чувствовали себя на малороссийских землях очень уверенно.

Термин «набеговое хозяйство» относится как раз к этой эпохе. Основным занятием татар на российских землях были грабеж добра и добыча ясыря – живого товара, то есть скота

и рабов. Из животных не трогали только свиней, потому что в исламе это животное считается нечистым. Именно так, по мнению историков, была сформирована изюминка украинской кухни – обильное употребление сала...

Регулярные набеги крымских татар всерьез истощали финансовые и человеческие ресурсы государства Российского, а Крым постепенно стал одним из самых крупных рынков работорговли. Людей угоняли в рабство и продавали в основном в Османскую империю туркам. Кроме того, турки наладили прямые поставки украинских красавиц в султанские гаремы.

Чтобы остановить набеги и защитить славян, императрица Екатерина II принимает решение освободить Крым и прекратить работорговлю. Результатом расхождения интересов двух огромных империй стала Русско-турецкая война 1768–1774 годов.

Чесменское сражение

24 июня 1770 года между русским и турецким флотами в Эгейском море произошло сражение, не знавшее аналогов в мировой истории. Русская эскадра под командованием Алексея Орлова, состоявшая из 9 линейных кораблей, смогла обратить в бегство турецкую эскадру из 16 кораблей. Отступающий флот турок был в буквальном смысле загнан в Чесменскую бухту и заперт в ней. Тогда матросы одного из русских кораблей, подойдя на шлюпке к теснившимся в небольшой бухте кораблям противника, совершили настоящую спецоперацию – заминировали и подорвали один из вражеских судов. В результате весь турецкий флот сгорел от переметнувшегося пламени. А Россия с этих пор стала владычицей не только Балтийского, но и Средиземного моря. В честь великой морской победы Екатерина велела выстроить в Царском селе памятник – Чесменскую колонну. Дорическая колонна выполнена по проекту архитектора Антонио Ринальди из мрамора и достигает 25 метров в высоту.

Били турок не только русские моряки, но и русские пехотинцы... На юге Крыма, между Симферополем и Алуштой, есть деревня Верхняя Кутузовка. Когда-то эта деревня называлась Шумой, и именно здесь в 1774 году небольшому отряду русских солдат удалось отбить атаку превосходящего по силам десанта турок. Место это переименовали в честь

29-летнего командира того самого отряда – Михаила Илларионовича Кутузова, – будущего фельдмаршала. Именно в этом бою он получит свое знаменитое ранение в голову. Пуля прошла через левый висок и вышла у правого глаза. Глаз начал косить, но по свидетельству очевидцев зрение сохранилось, вопреки расхожему мнению и литературным версиям событий.

После этого боя Кутузова впервые заметит Екатерина. Она не только наградит своего офицера орденом Георгия IV степени, но и отправит Михаила Илларионовича лечиться за ее счет в Австрию. Удивительно, но спустя всего два года после такого тяжелейшего ранения в голову Кутузов вернется в русскую армию, а еще через 14 лет в бою за крепость Очаков получит точно такое же ранение в голову. Пуля пройдет практически по тому же самому каналу. Но будущий главнокомандующий снова останется жив. Это удивительно, ведь оба ранения могли задеть мозг и закончиться для Кутузова если и не смертью, то сумасшествием, серьезным нарушением деятельности мозга. Оба раза пуля прошла буквально в миллиметре от нервных окончаний, повреждение которых либо сделало бы этого человека калекой на всю жизнь, либо просто убило бы его.

Взятие крепости Измаил

Под Одессой есть монастырская обитель города Измаил. Не так давно ее называли крепостной. Потому что когда-то на этой территории располагалась турецкая крепость Измаил. В XVIII веке она считалась неприступной. Но сегодня от нее остались только фрагменты фундамента.

О крепости Измаил сегодня помнит весь мир – ведь именно на ее примере полководец Александр Суворов доказал, что неприступных крепостей не бывает. Во время второй Русско-турецкой войны, зимой 1790 года войскам под командованием Суворова удалось невероятное – всего лишь за 16 часов они штурмом взяли Измаил, крепость, которая месяцами могла бы сдерживать осаду всех армий Европы!

Для подготовки к штурму Суворов разработал четкий план и построил для солдат целый тренировочный лагерь с макетами рвов и валов почти в натуральную величину, как в самой крепости. Учения длились 6 дней. А ранним утром 11 декабря после предварительного артиллерийского обстрела русские войска, разделившись на несколько колонн, пошли в атаку.

Каждая из русских колонн двинулась на бастионы, расположенные с разных сторон крепости. Чтобы попасть в город, солдатам предстояло преодолеть рвы, высокие валы и крепостные стены. Но лестницы для штурма стен оказались

слишком короткими. Прямо под градом турецких пуль их приходилось связывать вместе. Тогда командующий 6-й колонной Михаил Кутузов отослал гонца к Суворову с известием – удержать валы под шквальным огнем невозможно. Но Суворов отправил своему подчиненному неожиданный ответ, после чего Кутузову все-таки удалось взять неприступную турецкую крепость.



Гравюра «Штурм Измаила»

Суворов ответил ему очень кратко: гонец с известием о взятии Измаила уже отправлен в Петербург. Поэтому Кутузову не оставалось ничего, кроме как взять крепость штурмом.

Невероятно, но русские войска при штурме турецкой кре-

пости Измаил потеряли всего 4,5 тысячи солдат. И это при том, что в гарнизоне Измаила погибло 29 тысяч турок – это ведь целая армия! За всю историю штурма крепостей потери осажденных никогда не превышали потери осаждающих...

За победу над турками Екатерина подарила Суворову свой собственный орден Александра Невского, просто потому, что к тому моменту он уже имел все остальные существующие ордена.

В одном из писем Екатерины Потемкину говорится: «Суворову уже брильянтами телега накладена». Это не буквально, конечно. Она шутила, что ему телегу бриллиантов отправили, но он получил щедрое вознаграждение, получил все, что хотел.

У Екатерины был проект по возрождению христианской Византии и присоединению ее к России, но ему не суждено было сбыться, потому что такому усилению российской власти в мире воспрепятствовала вся Европа. Однако Екатерине все же удалось сделать Российскую империю самой могущественной державой в мире – присоединить к ней Крым, а значит, сделать Черное море естественной границей на юге. По сути, Екатерине удалось решить те вопросы, которые несколько столетий до нее пыталась решить русская политика. Она, несомненно, вела блестящую внешнюю политику.

Расцвет Крыма начался благодаря наместнику, которого поставила Екатерина. Это был граф Григорий Потемкин. Именно при нем население полуострова за какие-то несколь-

ко лет выросло до 100 тысяч человек, и именно он возвел многие крымские города и крепости. На полуострове появились Севастополь и Симферополь, а Крым в России стали называть «жемчужиной короны империи».

Информационные войны XIX века

И все же после присоединения Крыма к России мир и покой, установленные там Екатериной II, были непродолжительны. Уже в XIX веке России пришлось снова сражаться за полуостров. И на этот раз не только с турками, но и почти со всей Европой. Более того, против России была развязана и информационная война, по мощи не уступающая сегодняшней.

Сегодня в западных СМИ то и дело публикуются карикатуры, обвиняющие нашу страну в притязаниях на Крым и в имперских амбициях... К примеру, американцы изображают нашу страну в виде огромного медведя, вырезающего своими когтями надпись «демократия» на груди украинца. Или тот же гигантский медведь, вокруг которого почему-то выются мухи, играет в шахматы с представителями Евросоюза. Еще на одной карикатуре медведь ест из миски с надписью «Украина». И такие коллажи и шаржи появляются все чаще, на них нашу страну постоянно изображают в виде дикого и хищного зверя.

Благодаря такой «грамотно» преподнесенной информации большинство простых европейцев и американцев свято уверовали: Россия – это настоящая империя зла, которая хочет поработить весь цивилизованный мир.



*Российская империя изображена в виде убегающего дву-
главого орла*

Вы очень удивитесь, но точно такие же карикатуры на Россию с точно такими же подписями на Западе публиковали и 160 лет назад и тоже в связи с событиями в Крыму, когда шла крымская война. Рисовались отдельные карикатуры на Россию как на агрессивную державу, писались статьи в таком же духе – о планах России в отношении Турции, которым надо противостоять. Полным ходом шла антирусская кампания. Особенно жестко против России высказывались лидеры консервативных партий.

На одной из английских карикатур Российская империя изображена в виде двуглавого орла, убегающего от английского и французского солдат. А внизу подпись: «Двуглавая ворона в Крыму. Она получила жестокий удар! Добей ее». Данный «шедевр» был опубликован в английском журнале «Панч» (Punch) в 1855 году, когда Николай I начал войну с Османской империей, пытаясь защитить от произвола турок христиан из Валахии, Молдавии, Болгарии и Сербии.

На другом английском шарже тех времен медведь, символизирующий Россию, сидит на шее у турецкого солдата. Ничего не напоминает?

А вот цитата из публикации в лондонской газете «Таймс» (The Times): «Хорошо было бы вернуть Россию к обработке внутренних земель, загнать москвитов вглубь лесов и степей». Поразительно, но за прошедшие полтора столетия ничего не изменилось. Сегодня западные политики так же высказываются о России.

Вот отрывок из выступления Митта РОМНИ, бывшего кандидата в президенты США от республиканской партии: «Это же Россия, это же бесспорно наш геополитический враг номер один. Они же будут любыми средствами сражаться за мировое господство!»

А вот что 160 лет назад сказал его коллега – глава английской Палаты общин лорд РАССЕЛ: «Надо вырвать клыки у медведя... Пока его флот и морской арсенал на Черном море не разрушен, не будет в безопасности Константинополь, не

будет мира в Европе».

Крымская война 1853–1856 гг

Это кажется невероятным совпадением, но причина, по которой в 1853 году началась Крымская война, была точно такой же, по которой сегодня США и Евросоюз хотят предьявить санкции России. Вся Европа ополчилась на Российскую империю за попытки освободить Молдавию, Валахию, Болгарию, где ущемлялись права христианского населения, и Сербию, где турки устроили настоящий геноцид. В цивилизованном XIX веке турки делали с сербами страшные вещи. В нескольких километрах от сербского города Ниш есть памятник Челе-Кула, в переводе «башня из черепов». После одного из сербских восстаний по приказу паши турки замуровали в скалу несколько тысяч черепов убитых сербов.

Но российского заступничества за сербский народ Европа не поняла. К примеру, небезызвестный Фридрих Энгельс тогда написал: «Россия хочет захватить Константинополь, чтобы потом двинуться со своими ордами дальше в Европу». А британский статс-секретарь по иностранным делам лорд Кларендон заявил: «Пора начать битву цивилизации против варварства». И битва началась – против России выступили самые мощные европейские державы – Англия и Франция, к ним присоединилась Сардиния, а после Австро-Венгрия. Только представьте – почти весь современный Евросоюз!

Россия всегда участвовала в войнах в составе различных

коалиций – вспомним вызов со стороны Запада в Наполеоновские войны, вспомним Вторую мировую, когда Россия называлась Советским Союзом. Чистого противостояния Россия – Запад не было. А вот Крымская война предельно обнаружила именно эту тему. С одной стороны – Россия, с другой стороны – коалиция государств, которые непосредственно участвовали в войне.

Самое первое сражение Крымской войны произошло в бухте турецкого города Синоп. В ноябре 1853 года в направлении Западного Кавказа, принадлежащего Российской империи, выдвинулась целая турецкая эскадра под командованием Османа-паши – будущего военного министра и фельдмаршала Османской империи. Его целью было высадить десант на территории черноморского побережья...


Если бы операция турок прошла успешно, Кавказ для России был бы потерян навсегда. Но из-за начавшегося шторма флот турок останавливается в Синопской бухте. По приказу Османа-паши флотилия располагается вдоль берега, и позиции кораблей укрепляются батареями, установленными на суше.

18 ноября вице-адмирал П. С. Нахимов подходит к Синопу и, не дожидаясь своего начальника В. А. Корнилова, вышедшего ему на помощь из Севастополя, решает атаковать турок.

Удивительно, но план сражения, которое войдет в учебники истории как одна из самых победоносных битв русско-

го флота, разрабатывался всего 7 дней.

Турецких кораблей было 16, русских – в два раза меньше, всего 8. При этом турецкий флот занял выгодную диспозицию: корабли выстроились веером вдоль берега. Подойти к ним незамеченными было практически невозможно.



Изображение Синопского сражения

Нахимов прекрасно понимал: его единственное преимущество перед Осман-пашой в численности корабельной артиллерии – в его распоряжении 716 пушек, у турок только 472. Для того чтобы использовать этот единственный козырь и задействовать все пушки, даже недалнобойные, по пла-

ну Нахимова русские корабли должны были прорваться через заградительный огонь турок и встать на якорь прямо перед вражеским флотом, всего в 300 метрах. И уже оттуда открыть огонь из всех имеющихся орудий. Этот план был абсолютно новаторским – ведь до сих пор ни один флотоводец в мире не осмеливался так близко подходить к береговым батареям противника.

Сложно поспорить с тем, что Нахимов пошел на большой риск. В данном случае он рисковал тем, что русские суда будут в зоне огня береговых батарей. Он сделал все возможное, чтобы полностью уничтожить турецкий флот, не дав ни одному кораблю противника сбежать в море. Это ему полностью удалось.

Эскадра Нахимова выстроилась в строй из двух колонн и под шквальным огнем всех турецких кораблей и береговой артиллерии подошла к противнику на расстояние пистолетного выстрела. После этого колонна из кораблей «Императрица Мария», «Константин» и «Чесма» развернулась на левом фланге, а корабли «Париж», «Три святителя» и «Ростислав» на правом. Атака русских началась одновременно по заранее установленным целям. Осколки, деревянные доски и трупы матросов, летящие с турецких батарей, попросту накрыли береговые орудия, не дав им возможности стрелять дальше.

Поразительно, но в этом бою не погиб ни один русский корабль! А поражение турок было сокрушительным – за два с

половиной часа 15 фрегатов и вся береговая артиллерия были разбиты в щепки восемнадцатью тысячами русских снарядов. 3200 матросов погибло, а Осман-паша был взят в плен. Лишь одному турецкому кораблю удалось скрыться. При этом потери русских составили всего 37 человек.

За неслыханную храбрость и профессионализм Николай I наградил Нахимова орденом святого Георгия. С этого момента «Синопский бой» ставится в петербургских театрах, его пишут самые известные художники-маринисты, а на гюйсах, то есть на воротничках матросов, в честь самого великого морского сражения появляется третья полоска. До этого их было только две – в честь Гангутской битвы в 1714 году и Чесменской в 1770-м. Об этом мало кто знает, но англичане называли это сражение Синопской мясорубкой, и именно под впечатлением этой бойни кораблестроители всего мира начали разрабатывать первые броненосцы, а командующие военными судами навсегда изменили тактику морских боев...

Синопское сражение показало, что Россия явно сильнее Турции. Оно считается последним масштабным сражением в истории парусного флота. По этому поводу на Западе, конечно, распространялись различные пропагандистские мифы, например, якобы русские там достреливали утопающих турецких моряков.

После успеха российского флота в этом сражении англичане и французы решили помочь туркам. Для этого два мощнейших европейских флота пришли в Крым. Никто из воен-

чальников, и даже сам император Николай I, не могли представить, что христианские Англия и Франция объединятся с мусульманской Турцией в войне против России. Но Европа уже решила – Российская империя должна быть разделена. И каждой стране должно достаться по куску от этого пирога.

По мнению союзников, карта новой Европы должна была выглядеть следующим образом: Крым и Кавказ отходят к Турции, Прибалтику получает Пруссия, а Молдавия и Валахия присоединяются к Австрии. При этом Крым ни тогда, ни сейчас Европе был не нужен. Просто делалось все, чтобы отобрать его у России.

14 сентября 1854 года к крымскому берегу причаливают французский и английский флоты, и войска союзников высаживаются на берег. На берегу маленькой речки под названием Альма, возле Евпатории, произойдет первое сухопутное сражение Крымской войны. Пятидесяти пяти тысячам бойцов союзников противостояла 34-тысячная армия главнокомандующего князя Меншикова... К сожалению, всего через несколько дней она окажется практически разгромленной.

Казалось бы, у солдат Меншикова преимущество – ведь они закрепились на холмах, и с этих высот могли бы с легкостью расстрелять переходящих вброд через Альму англичан и французов. Но тут их ждал неприятный сюрприз – оказалось, нарезное оружие союзников в убойной силе в три раза превосходит гладкоствольные ружья русских. И даже артиллерия, не успев приблизиться к врагу на расстояние пушеч-

ного выстрела, оказывалась в зоне поражения. Так русская армия потеряла 5700 человек, и, чтобы сохранить то, что от нее осталось, Меншиков дает приказ отходить.

Легендарная оборона Севастополя

После разгрома русской армии при Альме русские войска начнут отступать. И ничем не защищенный Севастополь останется один на один с армией противника. На то, чтобы укрепить позиции, у севастопольцев есть всего несколько дней. При этом в городе были только маленький гарнизон и нехватка оружия. С берега Севастополь будут обстреливать сверхсовременные пароходы неприятеля. А разгромить превосходящий в несколько раз по численности железный флот союзников пятьюдесятью имевшимися в распоряжении русских парусными кораблями просто невозможно.



Затопление Черноморского флота 11 сентября 1854 го-

да.

Художник И. Владимиров

И когда казалось, что задержать неприятеля на подступах к городу просто невозможно, Нахимов и Корнилов пошли на отчаянный шаг – чтобы не впустить в севастопольскую бухту корабли французов и англичан, они приказывают затопить собственные парусные корабли, а морякам присоединиться к солдатам гарнизона. Старые моряки при этом плакали. Так во время осады Севастополя матросы впервые в жизни превратились в пехоту, чтобы защитить город.

Об этом мало кто знает, но французы и англичане поначалу даже не подозревали, что Севастополь никак не защищен. И поэтому первые несколько дней не решались на штурм. Первыми сделали вылазку солдаты гарнизона. Они захватили батарею из 60 турецких орудий, развернули ее против стоящих позади англичан и открыли огонь. Именно в этот момент произошло событие, которое навсегда станет самым трагическим в истории Англии.

Подвыпивший главнокомандующий английскими войсками лорд Раглан отдал приказ бригаде легкой кавалерии в лоб атаковать батарею пушек. Бригада из 600 гусар, состоящая из детей самых знаменитых аристократов, не смея ослушаться нелепого приказа, бросилась на верную смерть. Через пару минут почти никого из всадников не осталось в живых. В память о той героической, но глупой атаке английский

поэт Альфред Тениссон написал стихотворение, которое до сих пор входит в учебную программу английских школьников. Это был очень печальный эпизод для англичан, которые, кстати, участвовали в этой войне значительно меньше, чем французы.

Именно после гибели легкой кавалерии начинается один из самых ожесточенных штурмов XIX века – штурм Севастополя, который продлится целых 349 дней. Позже оборону Севастополя в Европе назовут русской Троей.

Первый удар англо-французской артиллерии приняла на себя Константиновская батарея. 5 октября 1854 года ее обстреливало одиннадцать вражеских кораблей. Против 428 орудий эскадры батарея отвечала огнем всего 43 орудий. При этом расчету Константиновской батареи удалось подбить 3 английских корабля, до того как она получила сильные повреждения.

Другие укрепления севастопольцев уничтожались каждый день, но за ночь возводились новые. Огонь по городу велся из 1340 орудий. Это больше, чем было при Бородине у русских и у французов, вместе взятых. Из тридцати четырех тысяч бойцов, которые защищали Севастополь, к концу осады в живых осталось всего 800 человек! Так продолжалось до тех пор, пока все трое командующих гарнизоном – Корнилов, Истомин и Нахимов – не были убиты. Корнилов был убит во время первого артобстрела, Истомуину оторвало ядром голову. При этом Нахимов, отдавший приказ зато-

пить корабли, погиб последним – 28 июня 1855 года на самом обстреливаемом редуте – Малаховом кургане, его настигнет пуля.

Это малоизвестный факт, но адъютанты Нахимова в своих воспоминаниях утверждали – он находился в глубокой депрессии и буквально искал смерти.

Кажется невероятным тот факт, что за все время осады единственным днем, когда англичане и французы прекратили обстрел Севастополя, стал день похорон Павла Нахимова. Союзники наблюдали за процессией со взятых высот с припущенными флагами. В тот день не было сделано ни одного выстрела.

О подвигах севастопольцев ходили легенды. И самой легендарной личностью среди осажденных стал матрос Черноморского флота и участник Синопского сражения Петр Кошка. Он в одиночку участвовал в 18 вылазках в лагерь противника и однажды привел оттуда сразу трех «языков».

Не менее известны и подвиги врачей, оставшихся в городе. Именно во время осады Севастополя Николай Пирогов впервые в мире применил наркоз в военно-полевых условиях. Он же создал первые временные госпитали для раненых жителей Севастополя.

Мало того, под градом снарядов Пирогову приходилось не только оперировать раненых, но и читать лекции молодым врачам и волонтерам. Мало кто знает, но эти лекции посещал и артиллерийский офицер Лев Николаевич Тол-

стой. Его батарея – четвертый бастион – располагалась на месте, которое сегодня называется Историческим бульваром. Но, несмотря на непрерывающуюся бомбардировку города, именно во время той многомесячной осады Толстой напишет первый из своих знаменитых «Севастопольских рассказов».

Существует мнение, что литературный путь писателя начался как раз в этот период. Согласно ему, образ войны сформировался у молодого Льва Толстого как раз во время Крымской войны, а его непосредственное участие в боевых действиях отразилось во всем его дальнейшем творчестве.

Спустя почти год после начала осады Севастополь был взят. Но солдаты Англии и Франции, уставшие от многомесячной битвы всего за один город, больше физически не могли воевать. Оставшиеся в живых осажденные покинули город, но идти дальше захваченного Севастополя у осаждающих просто не оставалось сил. При этом набор в армию на родине английских солдат продолжался. Новоиспеченных солдат отправляли в Крым из порта Рочестер в Англии. Специальные зазывалы охотились за рекрутами по пабам и грязным портам, обещая за службу в армии все блага мира, даже когда все английское общество стало осуждать эту затянувшуюся, кровопролитную, а главное, бессмысленную войну... Ведь по мирному договору России вернули захваченные англичанами и французами Крым и Балаклаву, при этом не дав взять под протекторат христианские районы Турции,

а Черное море признали нейтральным.

Крым в XX веке

Отобрать Крым у России и сделать его своей колонией европейцы попытались и спустя почти 60 лет, в 1918 году. К востоку от Симферополя был город Карасубазар, позже переименованный советским правительством в Белогорск. Именно здесь в 1918 году проходили ожесточенные бои солдат Красной Армии с немецкими интервентами. Несколько европейских держав вторглись в ослабленную революцией и Гражданской войной Россию, чтобы отхватить от наших земель свой кусок – и выбрали они для этого Крым. А планы колонизации Крыма и установления в нем временного правительства разрабатывал лично генерал-полковник Эрих Людендорф, командующий германскими войсками во время Первой мировой войны и автор концепции тотальной войны. Но стать хозяевами Крыма немцам так и не удалось – им помешало падение кайзеровского режима.

Большое внимание Крыму уделяли и гитлеровцы. К началу Второй мировой войны у них были разработаны проекты административно-территориального устройства захваченных земель. В планах Третьего рейха было сделать полуостров немецкой здравницей, огромным курортом для истинных арийцев. Предполагалось, что полуостров будет полностью очищен от местного населения и заселен чистокровными немцами. Основную часть переселенцев должны были

составить жители Южного Тироля. Таким образом Гитлер планировал решить итало-германский спор за эту территорию. К тому же тирольцам отлично подошел бы крымский климат.

Гитлеровцам колонизация Крыма казалась вполне оправданной, даже справедливой. В Третьем рейхе утверждали, что исторически Крым принадлежал предкам нынешних немцев – готам. Это пытались подтвердить многочисленные немецкие археологические экспедиции, в результате которых, например, Мангупская крепость была признана типичным образцом германской фортификации. Нацисты собирались переименовать Крым в Готенланд (Страна готов), а Симферополь – в Готенбург (Город готов).

С первого же дня оккупации Крыма немцы начали устанавливать здесь новый порядок. Сразу же была проведена перерегистрация населения для выявления коммунистов и установления трудоспособных. Был введен жесточайший режим контроля передвижения жителей. Если во время проверки документов в доме оказывался человек без прописки, расстрелять могли всю семью. Смертная казнь ждала и тех, кто не сдавал продовольственный налог на нужды нацистской армии. Поголовье домашнего скота на полуострове за время оккупации уменьшилось на 90 %.

Для жителей Крыма была введена трудовая повинность, и их начали вербовать на работу в Германию. Завербованным обещали хорошую заработную плату и хорошие усло-

вия жизни, так что на первых порах люди уезжали в Германию добровольно. Уехавшие могли отправлять на родину не больше одного письма в месяц. Естественно, письма подвергались военной цензуре, но постепенно правда об эксплуатации открылась. И тогда угон в Германию стал насильственным. Всего за время оккупации было угнано более 85 тысяч крымчан.

Красная Армия сражалась за Крым, спасая и русских, и украинцев, и татар, которым в случае победы фашизма грозило полное истребление. Но несмотря на все усилия, войны, победы и радости, вскоре Крым, за который было пролито столько русской крови, отойдет Украине... Благодаря Никите Хрущеву, который решил сделать Украине такой подарок только для того, чтобы в борьбе за власть после смерти Сталина получить поддержку секретарей обкомов Украинской ССР.

«Президиумы Верховных Советов РСФСР и Украинской ССР вошли в Президиум Верховного Совета СССР в совместном представлении о передаче советской федеративной социалистической республики Крым в состав Украинской советской социалистической республики» – такое заявление прозвучало 24 января 1954 года на заседании Президиума ЦК КПСС. И для крымчан оно стало настоящим сюрпризом. Ведь их мнения никто не спрашивал, ни одного референдума не проводилось. А уже 19 февраля единоличным решением Хрущева крымчан просто сделали жителями другой рес-

публики.

Это было просто изменение территориальной принадлежности в рамках одного государства, однако определенные неудобства крымчане все же почувствовали. Например, везде стали появляться вывески на украинском языке, по телевидению транслировались передачи на украинском языке... По сути, жителям Крыма просто пришлось смириться со сложившейся ситуацией, ведь социологические опросы тогда не проводились и мнение народа не учитывалось...

Но могли ли тогда правители предположить, что Советский Союз развалится? И что в один момент все союзные страны захотят отделиться? А вместе с ними уйдет и Крым...

В царские времена Россия вкладывала в Крым огромные деньги. Аристократы строили там дачи и купальни, дороги и мосты, дворцы и шикарные особняки. Крым в середине XIX века расцвел так, что его стали называть Русской Ривьерой. И даже Александр III стал предпочитать отдых в Ялте ежегодным поездкам в Ниццу просто потому, что Ялта по праву стала считаться одним из красивейших природных и архитектурных комплексов в мире.

Крым обладает большим числом памятников истории и архитектуры, чем любой другой регион. Многие аналитики уверены: теперь все изменится, и Крым скоро снова станет жемчужиной России...

Новороссия и Крым

Одна из сторон современной информационной войны объявила сепаратистами тех, кто считает Крым и юго-восток Украины русскими землями. Украина в 91-м году получила уникальный шанс сделать русский Крым частью своего государства. Но шанс этот упустила. Двух десятилетий существования украинского государства слишком мало для того, чтобы закрыть глаза на целую историческую эпоху. Стоит напомнить известный, но подзабытый факт. До прихода Екатерины большая часть современной Украины представляла собой пустынную и незаселенную территорию. В течение веков эта земля грабилась и разорялась то поляками, то немцами, то турками. Не было Одессы и Херсона, Донецка и Днепропетровска, Севастополя и Симферополя. Все это было построено в очень короткий срок, когда территории отошли России. Если это было колонизацией, как говорят сегодня западные историки, то колонизация эта была очень странная...

Первое, что делает Екатерина II, – начинает грандиозную программу по экономическому развитию региона. Продуманности и масштабности этой программы позавидовали бы, пожалуй, и современные экономисты.

Екатерина II выиграла Русско-турецкую войну и отправила Великую Османскую империю на другую сторону Черно-

го моря. Крым и огромные прилегающие территории получили название Новой России, или Новороссии. Прежде всего Екатерина снизила таможенные сборы на товары, ввозимые в эти области из-за границы. Государыня понимала, что казна на время лишится значительных поступлений, но для нее было важнее развитие региона.

Иностранцам разрешалось беспошлинно ввозить товар на сумму 200 рублей. Чтобы стало понятно, насколько огромными были эти деньги, стоит напомнить, что за один целковый можно было купить лошадь или корову. А мелкие торговцы так и вовсе ничего не платили государству и вкладывали прибыль в дело. Сегодня мы бы назвали это программой развития малого предпринимательства. И торговля в Крыму расцвела...

В то время существовали внутренние таможи между разными губерниями. И вторым шагом императрицы стала отмена внутренних пошлин на продукцию из Крыма и Новороссии. Так Екатерина стимулировала рынки сбыта для крымского вина, фруктов, морепродуктов. Эти товары в остальных губерниях можно было купить дешевле других, так как торговцы не платили обычную в таких случаях пошлину на ввоз в другие города.

Но главной инициативой Екатерины в Крыму стала отмена основного налога для каждого мужчины, проживающего на территории Российской империи, – так называемой подушной подати. Что было довольно смелой мерой – ведь

именно эти сборы шли на содержание армии. Но так императрица способствовала быстрому заселению этих земель.

Князь Потемкин-Таврический

Термин «Потемкинские деревни» стал синонимом государственной коррупции и наглого казнокрадства. Многие уверены, что князь Потемкин умел только одно – пускать пыль в глаза императрице Екатерине Великой. Однако мало кто знает, что значительная территория нынешней Украины очень многим обязана именно Потемкину. Ведь не просто так его называли еще и Таврическим. Таврида – это греческое название Крыма.

Самый главный проект Потемкина – развитие Новороссии, это у него получилось. Антиосманский проект – и это у него получилось. Проект присоединения проливов и превращение Константинополя в русский город – вы знаете, что специально младенца, внука Екатерины, Константином нарекли, чтобы он правил в Константинополе – это не получилось. Екатеринослав – город был создан, и он существует. Херсон реализовался. Таганрог развился. Севастополь был создан и стоит. Присоединение Крыма – получилось...

Для Екатерины Великой освоение земель Новороссии было, как сейчас бы сказали, приоритетным проектом. Руководить этим она поручила достойнейшему. По мнению императрицы, таковым являлся светлейший князь Григорий Потемкин. Императрица ценила в нем преданность и быстрый ум. Только Потемкин мог бы справиться со сложной задачей

превращения заброшенных пустынных земель в цветущий край. И князь с усердием принялся за осуществление проекта. Потемкину удается то, о чем столетия мечтали правители России и Московии. Крымское ханство также стало территорией Новороссии.



Князь Потемкин перед Екатериной Великой

Мало кто знает, что Потемкин добился этого бескровным, политическим путем. Татарский Крым присоединился к Российской империи добровольно!

Потемкин начал со строительства новых городов на при-

обретенных территориях – Кременчуг, Екатеринослав, Херсон. Новые поселения – это не просто города-крепости, где должны базироваться военные гарнизоны. Прекрасно понимая экономическую и политическую специфику местности, Потемкин считал, что каждый новый город предназначен для определенной цели.

Екатеринослав Потемкин видел промышленным городом с самого начала. Он организовывал там фабрики, что-то получалось, что-то не получалось, что-то открывалось, что-то закрывалось. Тем не менее он изначально говорил, что это будет промышленный центр. Херсон – это кораблестроительные заводы, это верфи, это база для армии и флота и это торговый город. Вот такая была задача...

Как зарождался Черноморский флот

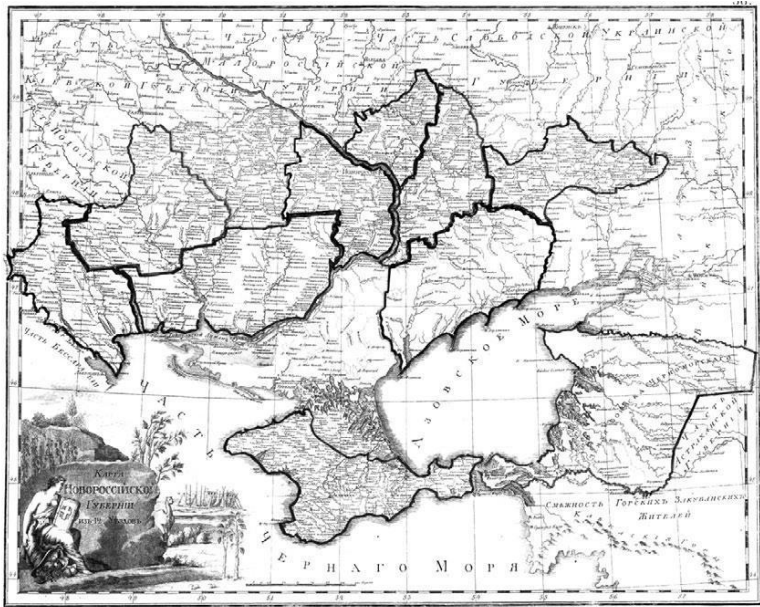
И все же самой важной стратегической задачей Григория Потемкина было создание российского Черноморского флота. Особая роль отводилась Севастополю, где должны были базироваться основные его силы.

Место для базирования флота выбрано. Далее дело было за малым – построить сами корабли Российского Черноморского флота. Для этого нужно было построить верфи. Сначала это был Херсон, потом Николаев. Для того чтобы построить флот, нужны были люди, поэтому присылались матросы с балтийского флота, из Белоруссии, из Тулы. Изначально флот собирали в Кричевских имениях Потемкина. Там готовили лес, сплавливали по Днепру, затем собирали...

Новороссийский проект поглощал огромные деньги, и вскоре императрицу перестали удовлетворять только письменные отчеты ревизоров и фантастические рассказы очевидцев о том, как преобразуется заброшенный край. Екатерина думала о личной инспекции новых территорий. Желание увидеть все своими глазами подогревалось сплетнями, которые распускали тайные недоброжелатели Потемкина. Слухи ходили разные, но все они были схожи в одном – отпущенные на развитие новых территорий деньги князь положил себе в карман. В 1787 году Екатерина II совершает свое знаменитое путешествие в Новороссию.

Остались свидетельства увиденного императрицей в поездке в виде писем – она отправляла их своим сподвижникам, оставшимся в Петербурге, своему сыну, своим знакомым. Большинство этих писем сохранились и поныне. Вот несколько цитат из этих бесценных документов.

30 апреля 1787 года. Город Кременчуг. Письмо Петру Еропкину, московскому главнокомандующему: «Здесь я нашла треть прекрасной легкой конницы, про которую некоторые незнающие люди твердили доньше, будто она лишь числится на бумаге, а в самом деле ее нет. Однако же она действительно налицо и такова, как, может быть, еще никогда подобной не бывало, в чем прошу, рассказав любопытным, слаться на мое письмо, дабы перестали говорить неправду и отдавали справедливость усердию ко мне и Империи, в сем деле служащим».



Карта новороссійской губернии на конец XVIII века

14 мая после посещения города Херсон Екатерина пишет письмо графу Брюсу: «Здесь не только военные, но и гражданские строения все в лучшем виде. Одним словом, Херсон почитать можно между самыми лучшими городами нашими. Сие дитя много обещает: где сажают, тут все растёт. Где пахут, тут изобилъе. Строения все каменные...»

Но главное открытие ждало Екатерину впереди: Потемкин продемонстрировал ей свой главный успех – Черномор-

ский флот.

В ходе личной инспекции Екатерина увидела, что государственные деньги были потрачены не зря. Пустынный степной Крым расцвел, и у державы теперь есть свой южный флот. В этом должны были убедиться не только Екатерина и ее сановники, а также и все европейские монархи.

После визита в Херсон австрийский император написал: «Да, из этого вот что-то получается». Когда он увидел, как линейные корабли на верфях строятся и что город уже есть. Европа глазами австрийского императора и сановников других стран наконец-то увидела, что Крым превратился в мощный военно-промышленный регион. Увидела и восхитилась.

А дальше произошло невероятное. По Европе неожиданно поползли черные слухи. Крым-то, оказывается, ненастоящий – хохотали сановники при европейских дворах. Флот у России картонный и плавать не умеет – упражнялись дипломаты в острословии. А города крымские, которыми так хвасталась русская императрица, и вовсе фанерные – ткни и развалятся. Ну и, конечно, старалась пресса. Если покопаться в архивах Гамбурга, можно найти подшивку журнала «Минерва» за 1797 год. И серию публикаций о русском Крыме, которые приобрели тогда невероятную популярность. Сегодня эти публикации можно было бы назвать высшим достижением черного пиара.

Со слов европейских путешественников неизвестный автор рассказывал о том, что на самом деле проект под назва-

нием Крым и Черноморский флот – грандиозная афера Потемкина по отмыванию государственных средств. Что приезд Екатерины был циничным спектаклем, в котором Потемкин строил декорации зажиточных домов, а в них действовали статисты – крестьяне, специально одетые в чистую и дорогую одежду. Как только кортеж проезжал, декорации сворачивались и ночью перевозились на новое место. Но особенно неизвестный автор постарался по поводу Черноморского флота.

Крепость в Херсоне, по утверждению автора, была бутфорская. Более того, она развалилась после первой грозы. Корабли сколочены наспех и могли держаться на плаву только при спокойном море. Малейший намек на шторм должен был бы пустить их под воду.

Сегодня мы бы назвали эти материалы целенаправленной пропагандой в ходе информационной войны. Только целью ее был вовсе не Потемкин. Большинство европейских монархий было испугано той скоростью, с которой Россия превращается в сверхдержаву. Остановить этот процесс могла бы новая война. Однако на этот момент никто из европейских держав не хотел начинать боевые действия против восточного соседа.

И тогда это было решено сделать чужими руками... С помощью турецких войск. После поражения в последней Русско-турецкой войне Стамбул мечтал о реванше. Однако османов останавливали слухи о том, что за последние годы

России удалось многократно усилить свою мощь.

По замыслу европейских стратегов благодаря дезинформации Турция должна была поверить, что у русских картонные корабли и крепости, сделанные из глины. Так это и произошло. В 1787 году Турция объявила войну России. И проиграла.

После очередного поражения Турции Россия закрепила за собой все северное Причерноморье. Также империя пополнилась пространством от Южного Буга до Днестра. На этих землях возник новый город под названием Одесса...

Пока Крым не вошел в состав Российской Федерации, Черноморский флот, который на протяжении более чем двух веков защищал южные границы России от турок, немцев, англичан, французов, по договору, подписанному между бывшими президентами Украины и России в 1997 году, мог находиться в Крыму только до 2017 года. Но самое главное: за то, что российский флот находился в черноморском порту, Россия была обязана выплачивать Украине деньги – ни много ни мало 98 миллионов долларов в год. Получается, мы арендовали собственный флот у самих же себя. Но самое главное, по другой договоренности, от 1991 года, мы не имели права даже модернизировать наши корабли и оснащать их новейшей военной техникой. Эксперты считают – такие антироссийские договоренности были санкционированы Западом – просто для того, чтобы в который раз постараться выгнать российские вооруженные силы из Крыма.



Штурм Очакова в 1787 году

Хочется вспомнить слова гетмана Павла Скоропадского, который после развала украинской державы, которую поддерживали немцы, в декабре 1918-го бежал в Берлин. Всю оставшуюся жизнь он провел в изгнании. После своей смерти он оставил мемуары, в которых описывал, как видел будущее Украины после того, как падет режим большевиков. Возможно, эти слова бывшего гетмана вразумят тех, кто считает, что чем хуже отношения между Россией и Украиной,

тем лучше самим украинцам: «...я остался глубоко убежденным, что Великая Россия восстановится на федеративных началах, где все народности войдут в состав великого государства, как равное к равному, где измученная Украина может лишь свободно расцвести, где жизнь не будет пронизана насилием и справа, и слева, как до сих пор, что только тогда наступит покой, только тогда мы дойдем до периода нового, совместного, народного творчества, и нам не страшны будут ни Центральные Государства, ни Антанты того времени».

Такова сложная, неоднозначная, драматическая и героическая история нашей общей Родины...

Глава 4

Россия и Украина

Русские и украинцы. Принято было, по крайней мере до недавних пор, считать, что это два братских народа, которые веками жили бок о бок, помогая друг другу и выручая в годину тяжких испытаний, что исторически не было у нас родственников ближе и роднее. Что русско-украинская дружба нерушима. И так будет во веки веков.

И вдруг как гром среди ясного неба. Оказывается, Украина и Россия – совсем не друзья и даже не родственники. И нет у Украины большего врага и большей помехи на пути к светлому будущему, чем Россия. И это еще без учета сбежавшего в Россию Крыма. Так что же, и в этом обманула советская пропаганда? Братские народы – это миф?

Чтобы ответить на этот вопрос, стоит обратиться к истории, причем не к какой-то там засекреченной или малоизвестной. А самой что ни на есть хрестоматийной. И прочесть эти учебники по истории заново, особенно те страницы истории, которые мы пролистывали. И начнем мы читать учебник в этот раз с самого начала.

Кратко пройдемся по карте. Многочисленные летописи свидетельствуют, что до 1360-х годов в территорию Руси входили те земли, где ныне Сумы и Миргород, Новгород

Северский и Чернигов, Житомир и Бердичев, вся Беларусь, Черновцы и Ровенщина. Граница с Польшей проходила чуть восточнее польского города Люблина. Все, что южнее, было либо пустынной степью и полем, либо владениями Орды.

Эти территории назывались именно Русью, в исторической науке – Киевской Русью. В 1362 году, после чрезвычайно удачного похода западных соседей, границы Руси сильно уменьшились. Чернобыль, Вышгород, Киев и Полтава надолго стали территорией Литовского княжества, а затем и Речи Посполитой.

Правда, в 1654 году гетман Богдан Хмельницкий поднял восстание и вернул часть земель вокруг Киева, но это сопротивление переросло в столетнюю Русско-польскую войну, в ходе которой государственная принадлежность земель часто менялась... А вот уже в конце XVIII века территория Российской империи после всех побед и разделов Польши была такой: от Азова далее по побережью Черного моря по границе с Молдавией и к почти прежним границам с Польшей.

На тот момент еще были земли, где проживали те, кто называл себя русинами, – Галичина, Буковина и Закарпатье, но они оставались в составе Австро-Венгрии.

Ленин создает Советскую Украину

Вплоть до падения самодержавия в 1917 году не было такой страны – Украина. Это разговорное название двух провинций окраины Российской империи. А затем началось конструирование в советское время, причем к Украине была присоединена Новороссия, которая никогда Украиной не была. В этой связи большое недоумение вызывают сегодняшние погромы – разрушение статуй Ленина и иных памятников советской эпохи. Видимо, мало кто помнит, что именно большевикам, а не националистам Украина обязана значительной частью своих территорий.



Карта Великого Княжества Литовского

Вспомним, как все происходило. Когда в 1917 году пал царский режим, в каждом городе новую власть восприняли по-своему. В одних регионах правили большевики и анархисты, в других – сторонники самодержавия. Особенно нелегко был выбор для территорий на левом берегу Днепра – Харькова, Днепропетровска, Донецка, Луганска и Крыма...

Как получилось, что эти земли были присоединены к территории советской Украины? С развалом империи усилились националистские настроения. После Февральской революции главным законодательным органом региона стала Центральная Рада во главе с Михаилом Грушевским, кото-

рая боролась за независимость Украины. Но правительство большевиков не теряло надежды вернуть ее территорию в сферу своего влияния.

Несмотря на наличие в Центральной Раде марксистов, большевики не считали ее идеологически лояльной. Они справедливо опасались, что самозванный парламент в любой момент может проявить какую-нибудь неожиданную инициативу. Или вовсе обойтись без них...

4 декабря 1917 года в Киеве прошел Всеукраинский съезд Советов. Большинство делегатов поддержало Центральную Раду. Это был провал для большевиков. И тогда они пошли на оригинальный и беспрецедентный шаг.

Чтобы сделать всю Украину советской, они решили добавить к ней те регионы, где у большевиков было больше союзников. Так и появилась Украина в тех границах, в которых она и существует до сих пор.

Климентий Ефремович Ворошилов, которого в советское время почему-то начали считать недалеким человеком, на самом деле был незаурядным политиком. Он, будучи главой луганских большевиков, сумел путем политической борьбы завоевать большинство в Луганском Совете. И это в то время, когда популярность большевиков там была крайне незначительная, то есть ведущую роль играли меньшевики, эсеры и прочие. Именно ему удалось сделать Советы большевистскими...

Харьков, Луганск, Донецк – вот где была надежда боль-

шевиков. И, значит, нужно делать ставку на эти города и территории, а не на контролируемый Центральной Радой Киев. Ведь в Киеве съезд Советов идет не в пользу большевиков. И тогда большевики уходят с этого неправильного съезда Советов, уезжают в Харьков и там собирают свой большой съезд восточных регионов. Сторонники большевиков провозглашают здесь Украинскую Советскую Социалистическую Республику в границах весьма широких.

Основу Украинской Советской Республики составляли прежде всего Юго-Восточные области. Они никогда не были украинскими, но большевиков это нимало не смущало. Ведь население поддерживало их идеи и взгляды. В конце концов, они ведь строили одну большую коммунистическую державу.

Большевики хорошо понимали, что если Украину оставить только там, где украинская идея определенно преобладает, то у них там не будет влияния. А если расширить Украину, чего хотела и Центральная Рада, тогда у большевиков будет влияние, потому что все эти регионы будут за них. Центральная Рада хотела влияния и большей территории. Но именно за счет большей территории размывалось ее влияние. Большевики хотели иметь влияние, бороться с национализмом и победить Центральную Раду, для этого они и сделали большую Украину.

Границы этой большой Украины расширились еще во времена СССР. В 1939 году в результате нового раздела Поль-

ши к Украине отошли территории Галичины и Буковины. В 1940 году – часть Бессарабии и Буковины, бывшая раньше в составе Румынии. После войны – часть Чехословакии, которая носит историческое название Подкарпатская Русь. И, наконец, в 1954 году Никита Хрущев передает Украине Республику Крым...

Красная линия по берегам Днепра

И все-таки главная схема оставалась неизменной с 1917 года. Это украинизированная западная часть и Левобережье. Большевики понимали искусственность этой конструкции и пытались все свести к одному знаменателю. Логика была простая. Если юго-восточные территории не очень-то украинские, значит, их надо было украинизировать. Потому что русифицировать весь регион было по разным причинам сразу нельзя.

Правда, потом оказалось, что эта политика украинизации по-большевистски мешает задачам индустриализации молодой союзной республики. Ведь Советский Союз строится как империя, с четкой централизованной властью. А для того чтобы выполнить эти задачи, вновь созданные субъекты федерации должны говорить на одном языке и правильно понимать, чего от них хочет Центр. Впрочем, как свидетельствуют партийные документы тех времен, идеологическая составляющая здесь была не главной целью. Поначалу причины были чисто экономические...

Однако, несмотря на насильственное смешение двух уже весьма разных культур, отличия между Западом Украины и русским Юго-Востоком оставались. Они были не так заметны во время жесткого, но стабильного советского режима. Но с распадом СССР в 1991 году все эти проблемы вышли

наружу. Новые украинские политики, называющие себя антикоммунистами, стали использовать практику своих идейных врагов – большевиков. Началась новая волна украинизации.

Но то, что русскоязычное население Восточной Украины прощало далекому и могущественному Центру, в новые времена независимой Украины вызвало глухой ропот. И дело было даже не в том, на каком языке говорить в государственных учреждениях. Очень многие на востоке почувствовали себя чужими в стране победившего украинского национализма с героизацией Степана Бандеры, враждебного отношения к советскому прошлому (а другого-то ни у кого не было) и переписывания истории Украины, которая с каждым новым учебником становилась все древнее и величественнее. Понятие Киевская Русь – известное со времен советских учебников по истории – новых украинских историков завораживало безграничными возможностями. Тут от Руси Киевской – до Руси украинской уже было рукой подать. Но откуда и как давно появился сам термин Киевская Русь?

Историки говорят, что этот термин столетия спустя стали употреблять их коллеги и только в своих книгах и статьях. То есть реально такого названия – Киевская Русь – не было, так же как не было и названия Древняя Русь. Вот так было на самом деле: просто Русь, которая объединяла единый русский народ.

Киев был столицей Руси всего три с половиной века. Древ-

нейшая дошедшая до нас летопись – «Повесть временных лет» – утверждает, что в 862 году в Новгород местной знатью был приглашен на княжение варяг Рюрик. Большинство ученых считает этот момент началом русской централизованной государственности. После смерти Рюрика при его малолетнем сыне Игоре регентом был назначен князь Олег, прозванный Вещим. Согласно летописям, через двадцать лет после воцарения Рюрика, в 882 году, Олег перенес свою резиденцию в Киев. Это было сделано по экономическим и политическим причинам. Отсюда отправлялись торговые караваны за пределы славянских земель. Кроме того, Киев был ближе к рубежам, из него можно было быстрее отреагировать на любое вторжение с запада. Этот момент историки считают началом периода, когда Киев был столицей Руси.

После Крещения Руси Киев стал не только экономическим, но и религиозным центром государства. Так в 1051 году при поддержке Ярослава Мудрого монахами Антонием и Феодосием был основан Киево-Печерский монастырь, который позже стал именоваться Лаврой. В то время Русь была союзом удельных княжеств, где правили различные ветви Рюриковичей. Города были не беднее и не слабее остальных. Однако в Киеве сосредоточились духовная власть и культурная жизнь.



Призвание варягов, гравюра Ф. Бруни

Право на княжение в Киеве имели все главные ветви династии Рюриковичей. Однако со временем разбогатели остальные города, появились другие торговые пути. Киев постепенно утрачивал свое внешнеэкономическое значение.

Уже в 1169 году владимирский князь Андрей Боголюбский, обладая признанным старшинством, отказался занять киевский престол и переехать на берега Днепра. С того момента и престиж княжения в Киеве стал падать.

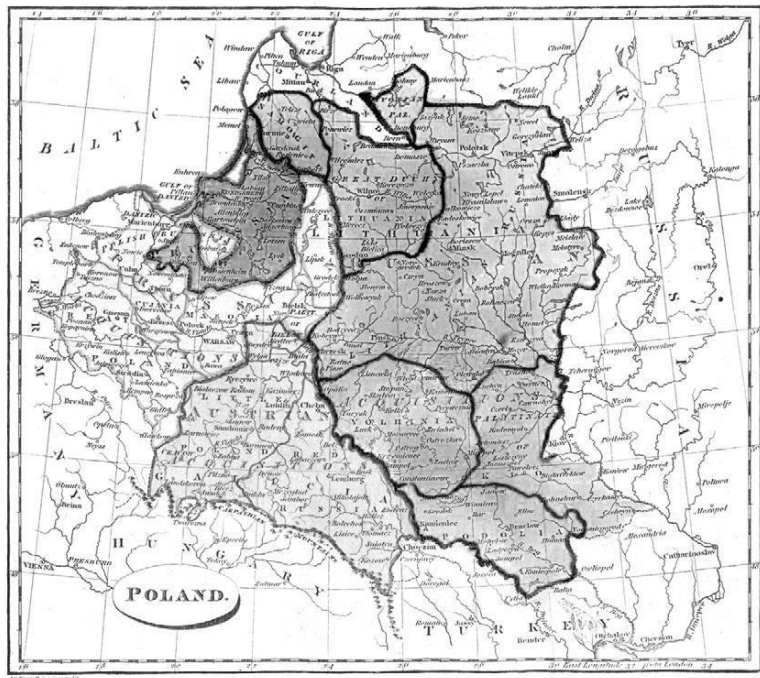
Киев именовался в летописях столицей еще долго, до 1240 года, когда был разрушен татаро-монголами и надолго

пришел в упадок. Главенство среди князей по старшинству получили великие князья Ярослав Всеволодович и Александр Ярославич Невский, и Киев был передан им. Однако они предпочли оставить своей резиденцией родной Владимир. Он считается столицей с 1243 года.

В Киеве правили провинциальные князья, и это продолжалось до 1362 года, когда город был завоеван литовским княжеством и на целых три века вышел из состава Руси.

Оказывается, мы не братья?

Советский миф о двух братских народах сыграл, по крайней мере, с одним из них злую шутку. Дело в том, что в СССР украинский национализм и сепаратизм в течение десятков лет воспринимался исключительно как пережиток царского прошлого, основанного на угнетении трудящихся масс. Вещь хоть и неприятная для страны победившего интернационализма, но объяснимая с точки зрения классовой борьбы. Ну было, как говорится, и было. И только закрытые архивы ЦК КПСС и КГБ свидетельствовали о небывалых масштабах этого явления уже в советские времена: жестокости и непримиримости ко всему русскому. Однако историю украинского сепаратизма охраняли как самую большую государственную тайну, чтобы не нарушить советскую идиллию. Поэтому когда Украина получила независимость, для многих в России стало крайней неожиданностью открытие – Украина, оказывается, нас не любит. И не любит очень давно. Но почему?



Раздел Речи Посполитой по состоянию на 1795 г.

Темным отмечены приобретения России, светлым – Пруссии и Австро-Венгрии

Существует мнение, что у национальной идеологии Украины есть целый ряд корней, и самый старый из них – так называемое украинофильское движение. Оно появилось в начале XIX века в связи с ностальгией местной шляхты по старым казачьим временам, а также по другим причинам...

Чтобы понять, откуда эти идеи и кто их придумал, стоит заглянуть глубже в историю. Во времена Средневековья одним из самых больших государств Европы была Речь Посполитая. Синтетическая страна, объявшая земли Польши, Литвы, Украины и Белоруссии, а также часть российских территорий. В начале XVII века многие верили, что границы Речи Посполитой дойдут до Урала и польское государство станет мировой державой. Но монархи Речи Посполитой вечно воевали с соседями. Кроме того, государство имело массу внутренних национальных и религиозных противоречий. В результате оно распалось и было поделено другими странами. В 1793 году значительные территории Польши перешли России.

Следует отметить, что инициатором раздела была не Россия, а Австрия и Пруссия. Им же, собственно, достались этнические польские земли. Россия хотела изначально, чтобы Польша была буферным государством между ней и Европой. Но, раз уж этого не получилось, пошла на разделы, но при этом вернула себе исключительно бывшие древнерусские земли. То есть фактически земли, заселенные малороссами и белорусами, были возвращены в состав России. Но вместе с этим на территории оказалось очень много поляков, в том числе польской знати, магнатов.

Таким образом вместе с бывшей территорией Речи Посполитой Россия получила серьезную проблему в лице поляков, которые мечтали о независимости. Идея, безусловно, благо-

родная. Если бы не одно «но». Мечтала польская элита не просто о независимости, а о возрождении империи вместе с территориями других народов, которые ими когда-либо были завоеваны. Они мечтали о воссоздании Польши в границах 1772 года, включавшей в себе земли правобережной Малороссии, Галицию, Волынь и белорусские земли.

В XIX веке польские националисты и сепаратисты попытались воссоздать независимую Польшу. Для этого им требовались союзники на отошедших к России землях.

Проект «Украина»

В 1824 году в Житомире прошел съезд польских заговорщиков, где и было решено уходить от России, прихватив с собой те области, которые когда-то были ими завоеваны. А для этого нужно было привязать к себе население западных областей Российской империи – малороссов. Опору решили сделать на интеллигенцию, объяснив им, что поляки по национальной принадлежности им ближе, чем русские. Кстати, именно тогда и появилось понятие – «москаль».

В то время некоторые польские ученые стали создавать свои большие теории, концепции принципиальных отличий русских от москалей. Появилась мода на расовый подход, и был такой Францишек Духинский, который описывал, что русские и москали – это народы разных рас.

Согласно концепции Духинского, великороссы, или, как он называл, москали, происходят от так называемого туранского народа, родственного монгольскому. И русские – это якобы народ не арийского происхождения...

Францишек Духинский говорил, что малороссы – это часть польского народа, а русские (великороссы) и малороссы – это совершенно разные народы, не имеющие ничего общего. Что Россия – это варварская восточная страна. А малороссы, будучи в составе Польши, имеют шанс стать Европой.

То же самое мы видим, собственно, и теперь, когда Украине внушается, что они цивилизованная европейская нация, а Россия – это дикая страна. И эта идея на самом деле пережила Духинского и вошла в плоть и кровь украинского национализма.

Стоит ли сомневаться, что до XIX века никто из ученых и не слышал о различных истоках происхождения русских и украинцев? В научном мире это даже не обсуждалось. Российские историки смотрели на эти псевдоисторические поиски национальной идентификации свысока. До тех пор, пока все это не вылилось в большие проблемы и большую кровь.

До революции господствующей точкой зрения было то, что мы являемся одной русской нацией, которая распадается на три ветви: великороссы (русские), малороссы (украинцы) и белорусы. Это не три нации, а одна единая нация и три ее ветви.

Первое, с чего начали польские учителя, – научили малороссов обижаться на сам термин – «малороссы». В своих трудах они обозначали его как унижительный. Хотя в переводе с греческого «малый» означало «коренной». То есть «малороссы» со времен киевского княжества значило «старые русичи». Еще в XIX веке историк и этнограф Михаил Максимович после многолетнего изучения древних рукописей вывел истинное происхождение этого термина. С XIV века употреблялись во всей переписке – церковной, государ-

ственной, культурной – термины Россия и Малороссия. Россия и Русь – это одно и то же, просто Россия – это греческое произношение слова Русь. Все эти термины обозначают одно и то же. И вся переписка, все долговременные акты говорят о Малороссии, и люди с гордостью относились к своей «русскости» и «малороссийскости». В сочетании «Малая Россия» слово «Россия» было определяющим. И «малая», как доказывает Максимович, означает «коренная», «центральная», «коренная Россия», «центр».



Малороссия, штриховкой показана территория Малороссии в XIX веке

Польская элита, мечтавшая о возрождении империи, в составе которой должна оказаться и Малороссия, понимала, что делала. Не оружием, но фальшивой историей и словом поляки стремились разобщить русский народ. О том, что этот процесс был целенаправленным и сознательным, свидетельствуют публикации в европейских журналах польского деятеля Паулина Свенцицкого. Вот одна из цитат: «Россия говорит, что нет Руси как отдельной национальности, докажем ей, что дело обстоит наоборот, что Москва только присвоила себе права славянской Руси – и увидим, что отодвинется от Европы, и между ней и Западом встанет непробиваемая стена – славянская Украина-Русь».

Искусственное создание украинского языка

Первая попытка польской элиты вернуть себе былое величие потерпела крах. 29 ноября 1830 года польские заговорщики начали восстание, которое, согласно их замыслу, должно было охватить все западные регионы Российской империи. Речь Посполитая, словно феникс, должна была возродиться из пепла. Однако надежды, что поляков поддержит народ, который ими когда-то и был завоеван, провалились. Слишком живы были в народной памяти времена бесправия под пятой польской шляхты и насильное обращение в католичество.



Низложение русских знамён после битвы около Вавра в 1831 году

Тогда общерусская идея победила, но не без последствий – полякам удалось создать украинский сепаратизм, который имел свой автономный корень. Когда он начал чахнуть, они привили ему политическую идею – два факта. Первый – политизацию и второй – антирусскую, антироссийскую направленность. Они вдохнули силы в этот уже украинский проект, который начал развиваться по собственным законам. И фактически его рождением можно считать появление Кирилло-Мефодиевского общества.

Кирилло-Мефодиевское общество – это тайная политиче-

ская организация, которая была создана в январе 1846 года публицистом и поэтом Николаем Костомаровым. Главной целью заговорщиков было уничтожение крепостнической Российской империи и создание на ее территории союза славянских государств, куда входили бы 6 стран: Украина, Россия, Польша, Чехия, Сербия и Болгария. По идее этого тайного общества, всеславянская федерация должна была возникнуть без насилия, только при помощи просвещения украинцев. Одним из главных элементов этого плана должна была стать канонизация национального языка...

Мало кто знает, что современный украинский язык и сам алфавит были разработаны одним человеком – литератором Пантелеймоном Кулишом. В советское время он мало упоминался в учебниках. Но историки владеют массой документов о нем.

Лингвисты говорят, что формирование украинского языка продолжается и по сию пору. В разные эпохи это происходило по-своему, но всегда украинский язык создавался как оппозиция русскому.

Эта весьма изобретательная пропаганда велась непрерывно. Следом за языком хирургическому вмешательству подверглась и литература. Некоторые созданные польскими активистами стихи, якобы написанные поэтами-казаками, проклинали гетмана Хмельницкого как предателя, который отдал Украину под власть Москвы, и прославляли тех гетманов и казаков, которые выступали на стороне Польши.

Меньше чем через год почти все члены Кирилло-Мефодиевского общества были арестованы. Позже большинство бывших участников отказалось от своих идей. Невероятно, но даже главный идеолог, создатель украинского языка Пантелеймон Кулиш так больше никогда и не заговорил на нем. Он вернулся к своим изначальным идеям общерусской государственности и написал трехтомник «Воссоединение Руси», где доказывает, что мы – один народ. Между нами есть областные различия, но они не национальные, не разрывают нашего единства. Кулиш отказывается от «кулишовки» в пользу нашего общерусского литературного языка. Потому что, создавая «кулишовку», он не ожидал, что она будет орудием религиозно-политического раскола русского народа.

Политическое зарождение украинофильства

Однако к созданию самой радикальной формы украинского национализма приложили руку не польские паны, а идеологи из Австро-Венгерской империи. После раздела Польши Вена получила территорию Галиции, где, помимо поляков, жило много русинов. Сегодня это западные области современной Украины. Кто же такие русины, которые населяли эти земли исторически?

Существует мнение, что русины – это часть общерусского народа. То есть они входили в общерусское культурное пространство, пусть даже со своими особенностями. У них был язык, на котором издавались книги и который состоял из трех частей – это русский литературный, церковно-славянский и местное «язычие».

Большинство русинов было полукатоликами, полуправославными – униатами. Именно так называли последователей Брестской церковной унии 1596 года об объединении православной и католической церкви с подчинением папе римскому. Долгое время русины не доставляли хлопот Австро-Венгрии. Все изменилось в 1849 году, когда по просьбе австрийского императора через Галицию в Венгрию для подавления восстания мадьяр прошествовали русские войска.

Вдруг все эти люди – и крестьяне, и униатские священни-

ки – увидели, что идет армия, которая молится так же, которая говорит на почти таком же языке. Это всколыхнуло и воодушевило людей. В результате и в Галиции, и на Буковине крепнет, развивается галицко-русское движение.

В кратчайшие сроки это движение приобрело широкие масштабы. Начался стихийный процесс перехода из униатства в православие и возвращение к русской культуре. Мало кто знает, что первые памятники Пушкину строились не в Москве или Санкт-Петербурге, а в галицко-русских селах. Самым первым был памятник в селе Велички в 1887 году...

Венский двор пришел к выводу, что такая ситуация политически опасна. На Галичине живет огромная масса людей, которые считают себя русскими и имеют тягу к восточному христианству, к православию. Они постепенно осознают свою общность с русским народом в России. Тогда принимается решение во что бы то ни стало разобщить своих русских с русскими из Российской империи. Вена активно подключилась к созданию украинского национализма.


Австрийские власти содействовали изданию литературы на украинском языке. Финансировали политиков, утверждавших, что русины не русские, а украинцы. Эта стратегия принесла результаты. Сложно представить, но именно в Австро-Венгерской Галиции впервые сам термин «украинец» получил официальное признание.

В 1890 году два депутата Галицкого сейма от русского блока, Романчук и Вахнянин, заявили, что они на самом деле

не русские, а украинцы, а уже в 1895 году в Галицком сейме появилась украинская фракция. То есть произошло официальное политическое рождение украинства как национального движения, которое было легализовано с политической точки зрения.

Одним из деятелей украинофильской партии стал униатский священник Андрей Шептицкий. Именно он написал знаменитую аналитическую записку императору Австро-Венгрии Францу Иосифу о создании киевского униатства. По его мнению, отторжение Украины от России могло пройти только через раскол в лоне Русской православной церкви.

Шептицкий стал депутатом Галицкого сейма, однако его деятельность не ограничилась территорией Австро-Венгрии. В 1908 году по поддельным документам он въехал на территорию России с тайной миссией наладить связи с местными униатами и украинскими националистами.



Андрей Шептицкий – предстоятель Украинской греко-католической церкви, Митрополит Галицкий

Эта волна украинизации была воспринята русинами враждебно. Сторонники сближения с Москвой развернули собственную контрагитацию. Среди русинов начался массовый переход из униатства в православие. Появился духовный лидер этого движения – иеромонах Алексей Кобалюк. За ним шли тысячи людей, принимали православную веру. Их арестовывали якобы за шпионаж в пользу России, пытали, заставляли отречься от православия, оговаривать себя.

Несмотря на репрессии, движение по воссоединению с русским народом только крепло. Австро-венгерские политики искали возможность решить проблему с непокорными русинами радикально. Помогло им в этом начало Первой мировой войны... Сегодня многие даже и не догадываются, что концлагеря Второй мировой были вовсе не изобретением Гитлера. У немцев уже был опыт по этой части. Первый концентрационный лагерь в истории Европы – Талергоф – был открыт 4 сентября 1914 года австрийскими властями. Сюда свозились русины, которые были заподозрены в симпатиях к России. Выискивать их помогали другие пленные.

Люди сдавали своих соседей, которые являлись русофилами. Только на основании того, что человек считал себя русским, даже будучи лояльным к австрийским властям, украинскими националистами он объявлялся врагом. И по доно-

сам эти люди ссылались в лагеря и умирали там. Несколько десятков тысяч человек было уничтожено за время Первой мировой войны. Фактически именно благодаря террору украинским националистам удалось стать ведущей политической национальной силой в крае.

Труды Михаила Грушевского

Незадолго до этого Российская империя, наконец, поняла, что игры в создание новой народности на австрийские деньги – это уже не шутка. Это угроза национальной безопасности.

11 декабря 1914 года в Киеве арестовывают профессора Киевского Университета Михаила Грушевского. У него модная тема, на грант от австрийского правительства он пишет научный труд о происхождении украинского народа и украинской государственности. Он заявляет, что украинцы – это отдельная нация, не русская, а отдельной нации нужно, соответственно, отдельное государство.

Научную работу Грушевский начал во Львове, который в то время был территорией немцев. Свои исследования он развернул с невиданным размахом. У него появились многочисленные ассистенты, труд которых тоже оплачивался из зарубежных фондов.

Но даже не это привлекло к Грушевскому внимание властей. Профессору предъявили обвинение в формировании боевого отряда украинских националистов, так называемых сечевых стрельцов. Лидеры этой организации считали, что военные бригады, созданные в Австрии, должны были стать основой будущей украинской армии, и объявили о том, что их целью является уничтожение Российской империи и со-

здание соборной Украины из тех частей, которые находились в составе Австро-Венгрии и Российской империи – это Галиция, Буковина, Угорская Русь и Новороссия. Естественно, все это не могло не понравиться австрийской власти. Более того, в недрах венских кабинетов как раз и затевались подобные проекты по отрыву Украины от России.

Как следует из исторических документов об аресте Грушевского, он причастен к организации вооруженных бандформирований, созданных ради свержения государственного строя. Спустя несколько месяцев заключения Грушевский был выслан сначала в Симбирск, затем в Казань, где за ученым велось постоянное наблюдение.

Контрразведчикам удалось узнать, что теперь украинские националисты делают ставку не на ослабевшую в войне Австро-Венгрию, а на другую державу – Германию.

Вот как описывает в мемуарах разработку Грушевского очевидец тех событий, генерал русской армии Юрий Дмитриевич Романовский: «Несмотря на то, что Грушевский и его единомышленники обставили свою деятельность большой конспиративностью, русскому генеральному штабу удалось в течение лета 1917 г. собрать исчерпывающие доказательства их сношений с Германией. Первоначально было обращено внимание, что при обмене военнопленными инвалидами немцы стали препровождать в Россию совершенно здоровых людей, преимущественно уроженцев Малороссии. Наблюдением и опросом их удалось установить, что они по-

сланы немцами для пропаганды украинского сепаратизма и по прибытии в Киев должны были получать инструкции от специальных агентов, группировавшихся около газеты «Новая Рада», руководимой ближайшим сотрудником Грушевского, неким Чикаленко».

Конец ознакомительного фрагмента.

Текст предоставлен ООО «ЛитРес».

Прочитайте эту книгу целиком, [купив полную легальную версию](#) на ЛитРес.

Безопасно оплатить книгу можно банковской картой Visa, MasterCard, Maestro, со счета мобильного телефона, с платежного терминала, в салоне МТС или Связной, через PayPal, WebMoney, Яндекс.Деньги, QIWI Кошелек, бонусными картами или другим удобным Вам способом.