


Из истории села
ДЕДИЛОВО



Александр Лепехин

Из истории села Дедилово

«Лепехин Александр Никитович»

2016

Лепехин А. Н.

Из истории села Дедилово / А. Н. Лепехин — «Лепехин Александр Никитович», 2016

ISBN 978-5-7164-0672-8

Эта книга рассказывает об истории села Дедилово с древнейших времен до наших дней. Первое упоминание о Дедославле, как ранее называлось село, относится к 1146 году. Самый первый раздел посвящен территории нынешнего села Дедилово до прихода сюда вятичей и археологическим находкам того периода найденным здесь. Следующие разделы посвящены приходу вятичей в наши места, причинам возникновения Дедославля именно в этом месте и его исчезновения. Постройке нового города Дедилов в 1554 году, как первого города в степи и передового форпоста на границе Московского государства, добыче руды и началу оружейного промысла в Тульском крае. Причинам расселения и переселения жителей Дедилово в другие регионы. Также кратко рассказано о жизни Дедилово и его жителей в некоторые ключевые периоды истории нашей Родины. Специальный раздел посвящен уважаемым людям, рожденным в Дедилово. Все разделы снабжены фотографиями археологических находок на территории села Дедилово. В именном указателе вы можете найти свою фамилию или фамилии друзей, а посмотрев содержание понять, кем были ваши предки и какую славу о себе они оставили в наших краях, на земле своих предков. В приложении дан список фамилий служилых людей XVI–XVIII веков и материалы по археологии Дедилово.

ISBN 978-5-7164-0672-8

© Лепехин А. Н., 2016

© Лепехин Александр
Никитович, 2016

Содержание

Наши места в древние времена	7
Вятичи и их святилище Дедославль	11
Бляха с барельефом	22
Подвиг Туляков и начало новой истории Дедославля	25
Покров – казачий праздник	28
Дедилов – город воин	29
Казачи Тульского края	40
Вишневецкий на Тульской земле	41
Конец ознакомительного фрагмента.	42

Александр Лепехин

Из истории Села Дедилово

870-летию Дедославля посвящается

*Славянин своим Родом силен.
Памяти энтузиаста-краеведа
Куприна Алексея Николаевича
и моего брата Лепехина Олега Анатольевича*

Издание третье, переработанное и дополненное

Книга издана на средства Юрьева А.И., Лепехина А.И. и Лепехиных А.Н. и В.Н.

Компьютерный набор и верстка: Лепехин А.Н., Лепехин Ю.А.

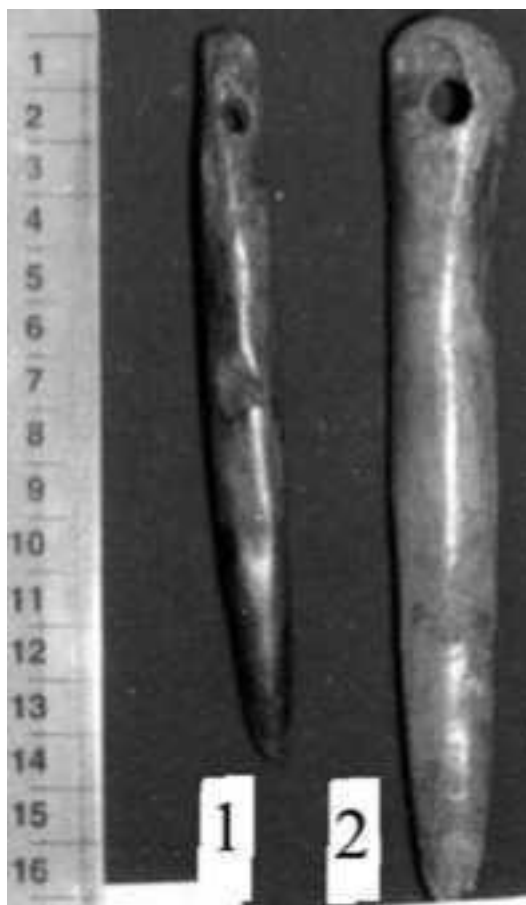
В книге использованы материалы совместных исследований с Куприным А.Н., а также фотографии экспонатов Киреевского краеведческого музея, отца Александра Романова и из коллекции А.Н. Лепехина, рисунки А. Гусельникова, В. Свешникова, гравюры из книги А.В. Висковатова. Благодарю В.М.Чикова за предоставленные для книги материалы.

Благодарю за помощь в подготовке книги к печати Юрьева Александра Ивановича.

Большое спасибо Юрьеву Александру Ивановичу, Лепехину Андрею Ивановичу и Лепехину Владимиру Никитовичу за финансовую помощь на издание этой книги.

Наши места в древние времена

В доисторические времена территория Киреевского района являлась дном моря – об этом говорят экспонаты Киреевского краеведческого музея. Там можно увидеть окаменелости, найденные на территории Киреевского района, относящиеся к палеозойской и мезозойской эре: окаменелые кишечнорастворимые, коралловые полипы, двусторчатые моллюски, брюхоногие и другие водные членистоногие подтверждают это.



Потом появилась бурная растительность, территория Киреевского района была покрыта гигантскими папоротниками, хвощами и другими растениями, которые через миллионы лет превратилась в мощные и обильные угольные пласты.

Менялись климатические условия, менялась и растительность. Появился разнообразный животный мир, который оставил много следов того времени.



Самые интересные находки – это бивни мамонта. В музее их хранятся два. Большой найден на берегу реки Олени у урочища Оленка, бивень поменьше – на Брюсановском поле. Но самый большой длиной около 1,5 метра был найден на склоне горы Покровки, при добыче песка с ее склона на берегу бывшей речки Дедиловки, как раз там, где расположено «Старое городище».

На территории района были обнаружены следы первобытных людей. Характерным для наших мест является инвентарь, относящийся к Волосовской культуре. В районе Бородинской шахты № 14 во время выемки породы на глубине четырёх метров в 1958 году проходчиком Владимиром Шомбергом был найден кремневый топорик первобытного человека эпохи энеолита (III–II тысячелетие до н. э., переходный период к эпохе бронзы). Общая длина топорика – 95,4 мм, Толщина у острия – 3 мм, толщина в средней части – 19,5 мм, толщина у обуха – 18,6 мм. Топорик отшлифован, имеет правильную форму. Он вставлялся в специальное топориче из дерева непосредственно или при помощи костяной муфты. Такие топоры я наблюдал и сегодня, будучи в Эфиопии. Также были найдены и две костяные иглы, относящиеся к тому же периоду. Первая игла сделана из ребра:

общая длина – 13,7 мм; ширина у основания – 11,8 мм; ширина средней части – 14 мм; ширина у острия – 7,2 мм; отверстие диаметра – 4,3 мм; толщина у острия – 3,5 мм; толщина средней части – 8 мм; толщина у задней части – 8 мм;



Вторая игла сделана из лучевой кости:

общая длина – 16,5 мм; ширина обуха – 24 мм; ширина средней части – 20 мм; ширина у острия – 10 мм; толщина обуха – 14 мм; толщина средней части – 11 мм; толщина у острия – 4 мм.

Также в районе Супрутского городища были найдены кремневый наконечник стрелы, небольшой кремневый нож и 2 грузила, видимо, для сетей. Самая интересная находка – сло-манный каменный наконечник стрелы. При помощи таких стрел и примитивного лука раньше охотились на животных и птицу. Убив животное, его разделявали каменным ножом, также найденным на территории нашего района. Снятую шкуру скребли каменными скребками, сди-рая лишний жир и делая шкуру помягче. Затем из этих шкур костяными иглами шили одежду и покрывала, в качестве ниток использовали жилы животных.



На территории «Старого городища» в ходе археологических разведок были найдены вещи и керамика, относящиеся к Раннему железному веку или к Скифскому периоду, т. е. IV–III в. до н. э. Так, сотрудниками музея Куликово Поле Винокуровой и Воронцовым были обнаружены пряслице и костяной наконечник стрелы, а археологом Олегом Заидовым – обломки керамики, относящиеся к тому же периоду. Им же была высказана оригинальная версия предназначения кургана у деревни Жилдовские выселки – то, что он относится к тому же времени и является зольником. Когда в результате обряда сжигания умершего или жертвоприношения на вершине кургана образовывался слой пепла, на который насыпался слой земли, и совершалась тризна, и так слой за слоем. Если этот курган начнет копать не имеющий опыта, не сведущий человек, то он эти слои не увидит и не различит, для него это будет однородная земля. Поэтому когда срывали курган, то никто ничего особенного не заметил и все говорили, что в том кургане ничего кроме земли не было. Недавно на территории Дедилово были обнаружены греческие монеты III в. до н. э.

По орудиям видно, что люди активно занимались рыболовством и охотой, научились делать глиняную посуду, но нет еще никакого намека на земледелие.

Вятичи и их святилище Дедославль

Во второй трети первого тысячелетия нашей эры в этих краях появились вятичи – славянское племя, пришедшее в наши края из Европы из района современных Австрии – Германии. Что их побудило к переселению? То ли перенаселение занимаемых ими мест, то ли поражение в борьбе с римлянами и германцами, сейчас точно установить трудно.



Но факт остается фактом, часть славян ушла в горы Альпы и живет там до сих пор под названием сорбов. Другая часть славян двинулась на север и осела от верховьев реки Лабы, немцы ее называют Эльбой, до Балтийского моря, которое долгое время называлось Русским. Основали там вентское царство и такие города как Липск, Бранибор, Росток. Главное их святилище главного бога семиглавого Свентевита было на острове Рюген на горе Аркона, там стояла 2х метровая его статуя из золота. Но в XII веке началась междоусобица, которую закончили крестоносцы. Разрушили и разграбили святилище на горе Аркона, захватили славянские города и начали называть на свой манер Лейпциг, Бранденбург, Росток, так и остался Росток. Но в верховьях Лабы осталась небольшая группа славян, их называют сейчас Сорбы и они живут до сих пор. Другая часть славян ушла на восток и осела на местах не заселенных славянами.

Во второй трети I тыс. н. э., как гласит Повесть временных лет, «от лях», это со стороны Современной Польши, пришли на Оку Вятичи, другими словами с запада. Воинственное и консервативное славянское племя. На занятых землях стояли накрепко, теснили угров и не пускали сюда князей Киевской Руси. Ну, приходил князь с дружиной, вроде победил, вроде данью обложил, а ушел – и все по-старому: и дань не платят, и чужаков бьют. Вот князья из Киева во Владимир и ездили через Смоленск, а если они проезжали через земли Вятичей, то это считалось подвигом и отдельной строкой записывалось в летописи. Для примера: Рязань

город в землях вятичей татары в XIII в. штурмовали неделю, Козельск и того больше – 7 недель, а столицу Руси того времени Владимир – 3 дня. Вятичи долго боролись за свою независимость. Отказывались подчиняться Киевскому князю, платить ему дань и оставались единственным славянским племенем на востоке, не подвластным Киеву. Хотя вятичи между собой войн не вели, но не могли они жить одной семьей и постоянно делились на мелкие ватаги. Вождей избирали на общем сходе племени, последнее слово – за старейшинами.



Если Деда не велят, то быть по сему. Вожди между собой на общий совет собирались и решали все вопросы, ни дать ни взять – Совет атаманов. Сами о себе Вятичи книг и летописей не оставили. Почему? А много казаки сами про себя пишут? Все пишут о них и какие-то совершенно посторонние люди. Вот что пишет о Вятичах, их «доброжелатель» монах из Киево-Печерской лавры вначале XII в. в «Повести Временных лет». «А радимичи, вятичи и северяне имели общий обычай: жили в лесу, как звери, ели все нечистое, и срамословили при

отцах и при снохах, и браков у них не бывало, но устраивались игрища между селами, и сходились на эти игрища, на пляски и всякие бесовские песни и здесь умыкали себе жен по сговору с ними, имели по две и по три жены. И если кто умирал, то делали по нему тризну, а затем делали большую колоду (костер) и возлагали на эту колоду мертвеца и сжигали, а после, собрав кости, вкладывали их в небольшой сосуд и ставили на столпах при дорогах, как делают и теперь еще Вятичи». Столп – это небольшой сруб без окон на высоком пне, в сказках это избушка на курьих ножках. Почему? Это уже другая интересная история. И сейчас мы ставим на путях памятные кресты. И чего в жизни наших предков, даже в злопыхательском изложении, противоречит нашей душе? Не уму, – душе.



Придя на наши земли, славяне теснили живших тут охотников финно-угров и мордву, частично перемешиваясь с ними. Так в Институте археологии Академии наук РФ при обследовании черепов, найденных на территории Дедилова, сделали вывод, что на них присутствуют признаки финно-угорской группы, хотя и незначительные. О пребывании на этих землях вятичей красноречиво говорят археологические находки, относящиеся к тому периоду. Керамика, пряслица, наконечник копья. Все мы знаем поселок Мордвес, а в переводе со старорусского языка это Мордовская весь, т. е. населенный пункт. Вятичи занимались земледелием. В те времена оно было в основном подсечным, т. е. вырубался участок леса, сжигался, пни корчевались, а потом сеяли горох – самую древнюю культуру, освоенную человеком, просо и конечно ячмень, который был для вятичей, да и вообще для всех славян священным. По большим праздникам из ячменя всей деревней варили общинное пиво и прежде чем его разливать, его крестили чашей. Самыми главным праздником у славян был Новый год.



Он праздновался в марте месяце в день весеннего равноденствия. Новогодние праздники того времени у нас остались, но мы забыли их истинный смысл и называем первым весенним праздником, Проводами Русской зимы – Масленицей. Истинный смысл этого праздника – проводы старого года, очищение огнем от всего плохого и если что осталось плохого, то прощалось в прощенное воскресенье, в первый день недели нового года. А новый год у славян всегда начинался в четверг. Почему? Каждый день недели покровительствовал какой-нибудь стихии или началу. Неделя начинается с воскресенья – дня солнечного света, понедельник – ночь и Луна, вторник – Велес – день сил природы, среда – день человеческого ума, сообразительности и предприимчивости, четверг – день мужского начала, пятница – день женского начала, суббота – день поминовения предков, помянули, а вечером в баню. Так вот именно в четверг с утра хозяйки должны по чуть-чуть проделать всю домашнюю работу, а потом самые уважаемые люди Рода трением добывали «Живой огонь», от него зажигали четверговую свечу, коптили два косых креста на притолке при входе, а затем зажигали лампаду и весь год хранили его в Красном углу у божницы. Этот огонь гасили только в ночь на четверг перед Новым годом.



На Покровке за огородами Рогаток на правом берегу речки Моторки или как его еще называли Дедиловского ручья «черными» археологами, а проще говоря, мародерами, были обнаружены перстни с магической символикой (ромб с наложенным на него «косым» крестом) и височные семилопастные кольца, как целые, так и ломаные, обломок литого радимичского височного кольца того же периода, топор. Данные находки свидетельствуют, что здесь в IX–XII веках было селище вятичей, а рядом, возможно, небольшое святилище местного значения. В других местах района также находят предметы того периода, которые использовали в быту вятичи. Это просечные перстни с решетчатым орнаментом. Этот рисунок, предположительно, обозначает движение солнца по небосклону. Амулеты в виде лапки утки с точечным давленным узором, обозначающим структуру лапки. По древним славянским поверьям солнце после захода по подземной реке на своей спине перевозит утка хохлатка. Найдена также литая бронзовая бляшка с изображением льва, на котором нанесены солярные знаки, кружок с точкой посередине.



В 1948 году при проходке в Болоховской шахте был найден клад женских украшений вятичей, а наш знаменитый ученый Герасимов восстановил лицо женщины, которая носила эти украшения, все это сейчас находится в Московском Государственном Историческом музее.



На Жиловском поле, что у Жилловских выселок, было два кургана. Один, самый большой, срыт после войны по приказу председателя колхоза, чтобы увеличить посевную площадь. Об этом кургане мы рассказали выше. А второй, между Жилловскими выселками и озером Венюковым, еще до войны два гражданина села Киреевки решили раскопать. Прорыли траншею через курган и в самом центре обнаружили скелет большого человека в сидячем положении, рядом лежал ржавый меч, который ныне находится где-то в частной коллекции.

Но с годами земля истощалась и нужны были новые участки. И вот, наиболее ретивые решились осваивать степь. Ученые не так давно провели археологические разведки на тему: время и глубина экспансии в Дикое поле. Они нанесли на карту границы лесов в Тульской области и циркулем прочертили линию на расстоянии 30 км. Почему 30 км, а это дневной путь обоза, а на ночь ему нужно где-то укрыться, вот городки и ставили. И точно, есть поселения вятичей, провели еще одну линию – еще поселения, еще одну – тоже есть, а когда провели еще и еще, ничего не оказалось. Другими словами, вятичи более чем на 100 км углубились в Дикое поле и занимались земледелием. Но в степи, в отличие от леса, жизнь и война совсем другие. И если ты не приспособишься, то не выживешь, а Вятичи выжили.

Лаврентьевская и Никоновская летописи рассказывают, что в 1146 г. вождей вятичей собрали на совет в Дедославле, позже – славный город Дедилов, ныне с. Дедилово. Но вождей абы где не соберешь, мы знаем, что Вятичи традиции больше жизни хранили, об их упрямстве легенды складывали. А место вечевого сбора вождей – вопрос принципиальный. Или собираемся у всех по очереди, но не каждый хочет гостей принимать, а значит ненужные напряжения, или в одном обусловленном месте, которое принадлежит всем и никому в частности, такая экстерриториальность. Самое разумное и справедливое, никому не обидное, решение. Видимо этим местом и был Дедославль, который удовлетворял всем требованиям и был местом традиционного сбора вождей. Как правило, в те времена они могли собираться на какой-нибудь религиозный праздник, а значит, здесь должно быть и святилище. Для этого Дедилов – идеальное место. Бросается в глаза явное противоречие в названии места по летописи Дедославль, а его преемник носит наименование Дедилов. Все объясняется довольно просто. Вятичи пришли с запада. И в западнославянском произношении Дедовские места называются Дедины. Дедилов есть и во Львовской области, и в Сербии, и в Чехии. А летопись писали восточные славяне, но в топонимике осталось западнославянское название.



Некоторые считают, что Дедославль – это имя одного из вятичских князей, но как показывает топонимика (наука об истории и расшифровке географических названий), не было у вятичей такой привычки своими именами города называть, этим киевские князья страдали, да начиная с XVI в., когда наши цари да князья начали земли за службу раздавать, появилась такая мода, деревни и селения своим именем называть. А, учитывая, что здесь было большое скопление народа, да и вожди вятичей здесь собирались обсуждать насущные вопросы, Дедославль являлся мощным языческим земледельческим святилищем, посвященным Матери – Сырой Земле. Это доказывает еще и то что на Покровке, как сейчас называется это место, испокон веку проходили народные праздники и кулачные бои. Из истории известно, что народные гулянья проходят, в основном, на местах языческих святилищ. Но есть в наших краях еще одно место проведения народных праздников. Это напротив Покровки, на другом берегу р. Шиворонь, на холме, называемом Оленка, находящемся при впадении реки Олень в р. Шиворонь.




Значит, здесь тоже было святилище. Кому же оно посвящено? И почему название такое странное – Оленка? На старой печати казачьего Войска Донского был изображен Елень, пора-

женный стрелою, проще говоря, раненый Олень. Олень вообще был священным животным у славян, он олицетворял Бога-Отца (Сварога), но считалось, что более всего он покровительствовал пастухам, кочевникам, славяне были земледельцами, но считали себя сварожьими внуками, вспомните «Слово о полку Игореве». Вы думаете имя Елена, Олена и т. д. греческое? Как бы ни так – славянское, нет в греческом языке даже намека на основу этого имени, а взято оно у Гомера, которого во всей дореволюционной литературе до последнего времени постоянно Омиром называли, это уже протославянская история, да и западные славяне оленя Еленем называют. Значит, мы можем предположить, что на Оленке находилось другое языческое святилище, куда приходили поклоняться своим покровителям пастухи, скотоводы, кочевники, да и находится оно как раз на той стороне, откуда из степи кочевники приходили и переправлялись на другой берег по броду в районе Пятницкой церкви. А название реки Шиворонь, можно расшифровать как серые вороны, мудрый ворон у славян птица священная и его имя, как правило, использовали без всяких добавок типа серый. Но было в старом славянском языке другое слово – Живоронь – жаворонок, который по славянской мифологии относил души умерших славян в небесный рай – Ирий. Тут ему самое и место, меж двух святилищ.

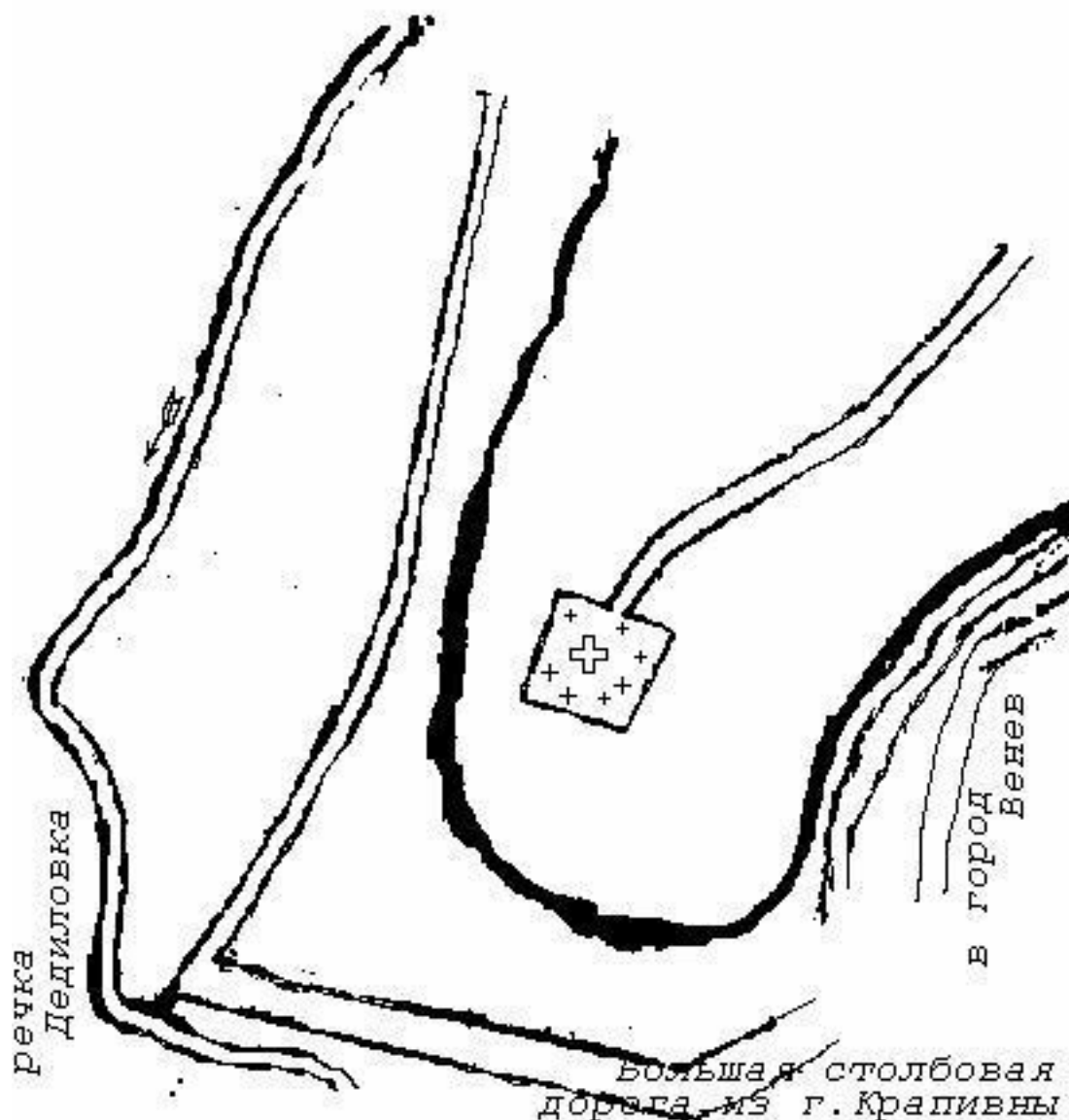
Здесь до 1932 г. на церковные праздники народные гулянья были, а на другом берегу Олени в поле высокий курган был насыпан. А рядом ещё священное место – Ямские кусты. Почему Ямские? А в XVI веке тут были земли Ямской слободы (Почтовой станции), так и пошло название с того времени – Ямские кусты, Ямской лес, там на поверхность выходит известняк, и в нем нашли скелет со связанными витым медным браслетом руками и тоже до 1932 года по большим праздникам тут проходили народные гуляния. А рядом, в поле находится Святой ключ, Святым он был показан и на картах XVIII в. На северном берегу тоже есть высокий холм, сейчас он Покровкой называется, видимо тут и было основное святилище. Место на Покровке, где курган, называется Старым городищем. И приезжали сюда на праздник и Совет вожди и атаманы тех времен. Ставили шатры, гуляли, вопросы решали, а потом по своим племенам разъезжались. Так как Дедиславль стоял на краю леса, то и приезжали сюда вожди тех вятичей, которые в Диком поле обжились, да из ближайших лесов. И еще такой момент, наш Дедославль стоит практически на одной широте с английским святилищем – Стоунхендж.

Место, где находился Дедославль, было очень выгодно, потому что расположено оно на стратегической сухопутной дороге из Крыма в вятичские и русские земли по водоразделу рек Дона и Днепра. Сюда приезжали и кочевники, привозя с собой продукты животноводства, и видимо греки из крымских колоний, привозя предметы обихода, всем в обмен нужны были продукты земледелия. Недаром в наших местах были найдены древние греческие монеты и арабский дирхем. Название основанного здесь города Дедославль говорит о том, что вятичами ему придавалось очень большое значение. Известно, что культ предков в те времена у славян был одним из основных и все таких названий не давали.



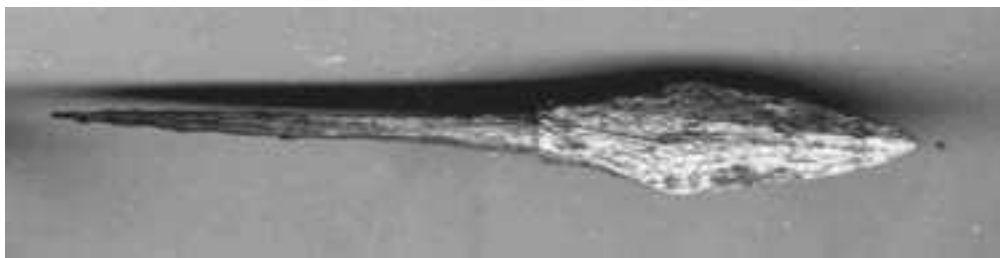
Централизованная Русь укреплялась, чего не скажешь о разрозненных Вятичах. И в XII в. Вятичские земли поделили между собой Рязанское и Черниговское княжества, которые начали насильно вводить свои порядки. Те Вятичи, которые жили в лесах, ушли еще дальше в лес и их только через 400 лет при Иване Грозном обнаружили на земле, которая называется Вятка. А те, которые жили в Диком поле, что, просто сдались? Не думаю. Они были еще более резкие и решительные люди и тоже ушли. Степь для них уже была, как дом родной. Чем не казаки? Уж не о них ли упоминают путешественники того времени, видевшие славян в татарских станах и землях. Более чем через 300 лет в 1444 г. есть в летописи упоминание о первом бое с участием казаков. И было это в Рязанском краю, в землях Вятичей, когда татары напали на рязанский городок, в тыл им ударили казаки на... лыжах.

Жизнь в наших краях была бойкая и крепость здесь не лишней была, потому что где торговля, там и разбой всякий, особенно если кочевники про большую добычу пронюхали. Но, судя по всему, в крепости, если она была, постоянно никто не жил, в ней, видимо, было святилище и народ сюда приходил только по праздникам, ну и в случае опасности здесь можно было спрятаться, поэтому и культурный слой тут небольшой. А может здесь такая же ситуация как и у близких родственников вятичей – радимичей, что жили в те же времена на территории нынешней Брянской области и был у них город Вжищ, а на другом берегу реки на холме было святилище, которое в наше время было раскопано и реконструировано. То что считается Дедославлем, может просто святилище, а сам город где-то рядом, вот например, на территории занимаемой сейчас д.д. Жилая и Пушкари, ручей, который отделяет старое городище от деревень называется в народе речкой Дедиловкой, может и была там речка более тысячи лет назад, а на территории д. Жилая есть массовое захоронение, на большой площади и с большой плотностью, так при рытье траншеи под фундамент дома приблизительно 11 метров было извлечено 24 человеческих черепа большого размера, больше чем обычно, и все удивлялись, какие люди большеголовые были.



Старое городище по карте 1777 года, мая месяца 3 дня

В районе Дедославля очень много массовых могил, о которых никто не знает и у Пятницкой церкви, что в Луговой слободе, в прошлом веке при строительстве моста было обнаружено массовое захоронение, о котором никто не знал, тоже явно до XVI в., потому что нигде в летописях и описях оно не упоминается, а в этом месте был брод через р. Шиворонь, по которому гости из степей приезжали в Дедиславль как с добрыми, так и со злыми намерениями. В народе эти все могилы называют татарскими, но мы ветеранов афганской войны тоже называем афганцы, это, во-первых, а во-вторых, насколько можно понять из летописей наши поверженных противников не хоронили, так при взятии Казани в 1552 г. убитых свалили в овраг недалеко от города, естественно, что после такого «захоронения» никаких могил не останется.



Из всего выше сказанного можно сделать следующие выводы:

1) Дедославль был вечевым местом для вятичских вождей, в другом месте они бы и не стали собираться;

2) Так как вятичи не имели централизованной власти и у них не было больших городов, то Дедославль не был городом, а был святилищем и вечевым местом, куда по определенным датам собирались вожди на совет и на религиозный праздник. Приезжали делегациями, ставили шатры, праздновали, а затем уезжали к своим племенам. А на территории Дедославля оставались немногие люди, прежде всего жрецы, для поддержания в порядке святого места.

3) Дедославль находился на границе леса и степи и не мог претендовать на всеобщее вятичское святилище, а только для тех племен, которые ушли в степь, археологи нашли три волны переселения (до 120 км) в Дикое поле – Степь и части племен прилегающих районов. Дедославль после XIII века исчез. Во время татаро-монгольского нашествия 1238 г., татары заставили нас снести все крупные города и объявили земли своими вотчинами по Оку, за исключением Пронского, Белевского, Одоевского и Новосильского княжеств. Если и был город Дедославль, то он был снесен вместе с Воронежем, Курском, Ельцом и т. д. Этот рубеж был пересечен только в конце 15 века и был устроен Засечный рубеж, больше нам известный как Тульские засеки.

Бляха с барельефом

Бляха была обнаружена на территории г. Киреевска при рытье котлована под фундамент дома, на глубине более 1 м, глубина котлована 2 м.

Бляха изготовлена из цветного металла (бронза), композиция бляхи выполнена в виде проросшего семени, нижняя часть – это раскрывшиеся створки семени, выше, основную часть бляхи занимает контур прорастающего семени или раскрывающейся почки, между контуром и створками прорисованы листья. Вся композиция внутреннего рисунка вписана в этот контур ростка, в центре композиции находится барельеф головы Сатира, на что указывают рожки, козлиная бородка, смеющиеся, лукавые глаза, большие заостренные кверху уши. От верхней части головы отходят символические растительные рога. Из темени Сатира вырастает трилистник периода зрелости (символ плодородия и благополучия) и проходит между окончаниями растительных рогов и заканчивает композицию сверху. Снизу барельефа по центру расположен еще один трилистник периода прорастания из основания которого от обеих сторон идут ростки, которые заканчиваются у центра барельефа Сатира. По краям бляхи, слева, справа и вверху имеются 3 отверстия правильной круглой формы диаметром 1 мм.

Во второй половине VI – начале V вв. до н. э. в Причерноморье возникает целый ряд производственных центров, которые заметно отошли от господствующего в скифском мире так называемого «Звериного стиля». Такие центры находились, по-видимому, в Ольвии, Нимфее и в Колхиде.

Степень греческого влияния определить все же довольно трудно, поскольку для этого времени ювелирное искусство самих греческих городов определяется недостаточно четко.



Усиление греческих традиций в искусстве народов Боспорского царства во второй половине V в. до н. э., вероятно, происходило через посредство Афин. Истинно греческие ювелирные изделия появляются не ранее последних десятилетий V в. до н. э. Совершенно очевидно, что среди этих материалов большая часть импортирована, причем преимущественно из восточных греческих областей. Впрочем, во второй четверти IV в. до н. э. начинают появляться высококачественные изделия, выполненные специально для скифского рынка. Яркой иллюстрацией служат находки из кургана Куль-Оба. Не исключено, что кое-какие вещи были доставлены из Греции, но подробное знакомство мастеров с одеждой скифов, их внешним обликом, а также постепенно проявляющиеся тонкие стилистические различия указывают на наличие ювелиров среди греков-переселенцев. Найдена и каменная литейная форма II в. до н. э. (Д. Уильямс, Д. Огден Греческое золото. Ювелирное искусство классической эпохи. V–IV века до н. э. С-Пб, Аврора 1995 г. стр. 126.)

Сатир – природный демон греческой мифологии. Сатиры, спутники Диониса (бог плодородия и виноделия) – дикие, резвые насмешливые существа, их изображали в образе полулошадей. В эллиническое время (336–30 гг. до н. э.) сатиры все больше воспринимаются как спутники Пана – защитника пастухов и мелкого рогатого скота, лесного демона, сына Гермеса происходящего из Аркадии, где было много мест его почитания. Похотливое создание, полу-человек с ногами козла, часто с козлиной бородой и рогами и поэтому его начинают представ-

лять козлоподобным существом с лошадиным хвостом. Бог плодородия, плодовитости и оплодотворяющей мужской силы.

Исходя из всего вышесказанного и учитывая, что вся композиция бляхи выполнена как священно-магическая, в ней отсутствуют элементы украшения, а также, что скифы были вытеснены из степей во II веке до н. э., данная бляха могла быть изготовлена в IV–II в. до н. э. в одном из производственных центров Боспорского царства. Учитывая, что Киреевск – новое поселение, образовавшееся в XVII веке как Выселки Луговой слободы и глубина обнаружения более 1 м, можно предположить, что данная бляха была нашита на одежде одного из степных воинов как украшение и была потеряна на данном месте, так как г. Киреевск стоит на северной оконечности сухопутной дороги, ведущей из Крыма к р. Оке (Муравский шлях). А река Олень и р. Шиворонь являются первыми серьезными водными преградами на этой дороге и вполне возможно, что на данном месте было место остановки и отдыха после длительного перехода через степь (Дикое поле). Обстоятельства потери могли быть разные, или в бою, или на привале и т. п.

Но при более внимательном рассмотрении предмета, обращает на себя внимание техника исполнения барельефа Сатира. Он подстрижен под «Горшок» с большой окладистой бородой. В упомянутое выше время техника изготовления литых барельефов была другая. Головы были довольно коротко стрижены, а если длинные волосы, то они не были подстрижены под «Горшок», бороды не имели округлой формы, и волосы бороды были тщательно прорисованы, черты лица имели более заостренные формы. Учитывая все это, можно прийти к выводу, что этот предмет был изготовлен в России в XVIII веке, когда была большая мода на античность и русские мастера изготавливали художественные изделия на древнегреческие мотивы, удовлетворяя имевшийся спрос. Данный предмет мог служить декоративным украшением мебели, конской упряжи, кареты и т. д.




Подвиг Туляков и начало новой истории Дедославля

Царь Иван Грозный летом 1552 г. собрал все силы, включая гарнизоны пограничных городов, и готовился к походу на Казань. Девлет Гирей решил помочь Казани и нанес удар на Тулу. Два дня Туляки, не имея в городе войск, отбивали остервенелый штурм янычар, на третий пришла помощь до 15 тысяч русской кавалерии и побежал татарский царь. Наша кавалерия настигла войска крымских татар на реке Шиворонь, и тут, по одному мнению два с половиной часа, по другому, два с половиной дня, была битва. Почему так долго, так часть вражеских войск переправилась, наши ударили по отставшим и разбили их, начала возвращаться головная часть войска – опять бой, а тут стали подходить отряды татар, уехавшие из лагеря под Тулой на грабеж, увидев, что их войска ушли, они подались вслед известной дорогой и по новой бой. После сражения наши воины похоронили своих погибших товарищей, среди и которых были и татары, поддерживавшие политику Ивана Грозного, на вершине высокого холма и рядом с могилой царь Иван Грозный на свои деньги поставил церковь Покрова Пресвятыя Богородицы, в этот день была взята Казань. И у того кургана кости наших воинов валяются. Церковь Покрова Пресвятыя Богородицы снесли еще в XVIII в., а название и разоренная могила остались. А на месте битвы царь Иван Грозный, опять же на свои деньги, поставил церковь во имя Св. Муч. Праскевы нарекомые Пятницы, она и сейчас стоит. В этот день русские войска вернулись в Москву из Казанского похода. И была та церковь приходской Луговой казачьей полторасотни.



До недавнего времени археологи эту Братскую могилу почему-то считали просто насыпью, несмотря на то, что со стороны обрыва и в осыпях ясно видны были человеческие кости в большом количестве. Но этот курган обозначен на картах XVIII в. как захоронение. Откуда оно, при ближайшем рассмотрении видно, что захоронения людей произведены на разной глубине от 40 см до 2 м 50 см, следовательно, захоронения производились в разное время. В самом начале, когда здесь в 1552 году появились ратные люди, видимо, хоронили всех погибших, потом народ обжился, семьями обзавелся, появились церкви и кладбища, а на этом почетном месте хоронили достойных людей, как знак особого почета и уважения. По свидетельствам очевидцев и «черных» археологов, здесь особых находок не было: нательные кресты, сабля с остатками золотой насечки, косы волос сантиметров 20–30. Последнее позволяло утверждать местным жителям, что данные захоронения – татарские, и отчасти это справедливо, но также нужно помнить о том, за что запорожские казаки назывались хохлами и что хохол это не только прядь волос, но для удобства его сплетали в косу, потом мода изменилась и чубы в косы уже не заплетали, а что они там жили не вызывает сомнения, они постоянно упоминаются в документах под именем черкасс. Находили там и энколпионы – кресты нательные, которые носили казаки до XVI в. А «черным археологам», которые, копошась яко черви в святых костях своих предков и ищут золото, хочу сказать, предки наши, даже царей, хоронили в одних рубахах, и только некоторым очень заслуженным людям в могилу клали их личное оружие, а все остальное оставалось людям. Но здесь есть золото, которое правда не доступно вашим скудным моз-

гам, золото душ, золотые руки которые защитили свой род и создали Великую Россию, золотые головы, золотые сердца, а это гораздо больше, нежели куски презренного желтого металла.



Покровка. Вид с деревни Жилая. Крест на Братской могиле 1552 года

Последние исследования археологов подтвердили, что это братская могила 16 века.

Покров – казачий праздник

1(14) октября 1552 г., как раз на праздник Покрова, был решающий штурм Казани. Казаки первыми ворвались в город и бились отчаянно.



Июнь 2012 года. Панихида по погибшим воинам в битве 1552 года

Город был взят. Царь Иван Грозный за помощь и проявленный героизм пожаловал казакам в вечное владение Дон со всеми его притоками. Именно после этого Покров стал почитаться у казаков как особый казачий праздник, и после похода над братской могилой была поставлена именно казачья церковь. В поверженном городе Казани была поставлена церковь во имя Николы

Тульского, в память подвига туляков при отражении набега Девлет Гирея, которая действует до сих пор.

Дедилов – город воин

Дедославль после XIII в. исчез, но после разгрома Девлет-Гирея и взятия Казани, в Диком поле, у реки Шиворонь уже в 1554 г. был поставлен новый город и назван Дедилов и учрежден Дедиловский уезд. Вот как об этом рассказывает Никоновская летопись за 1554 г.: «Того же году царь и великий князь велел город поставить на поле против Тулы, Дедилов город, а берег (охранял – прим. ЛАН) его Василей Петров сын Яковлевич, а делал его князь Дмитрий Жигемской».



Это была мощная деревянная пограничная крепость, которая вслед за Тулой приняла эстафету охраны русских границ. Дубовые бревна таскали из Веневских засек, наружные стены были выложены в три бревна. В крепости был хорошо вооруженный гарнизон. Кремль имел форму ромба с четырьмя глухими башнями, одна из них, самая большая Шестигранная на всполье, с нее удобно было простреливать дорогу на Тулу, которая в этом месте проходила прямо у стен Дедиловского кремля. Кроме того, в стенах были устроены двое ворот вылазных, т. е. калитки. Вот описание Дедиловского Кремля 1588 г. «Город Дедилов, древен, на реке Шиворонь, а на городе 4 стрельни наугольных, да 2 стрельни средних, а под ними двои ворота выездные, да двои ворота вылазные, да на городе колокол вестовой, да под городом озерко Белое, а по городу наряду:

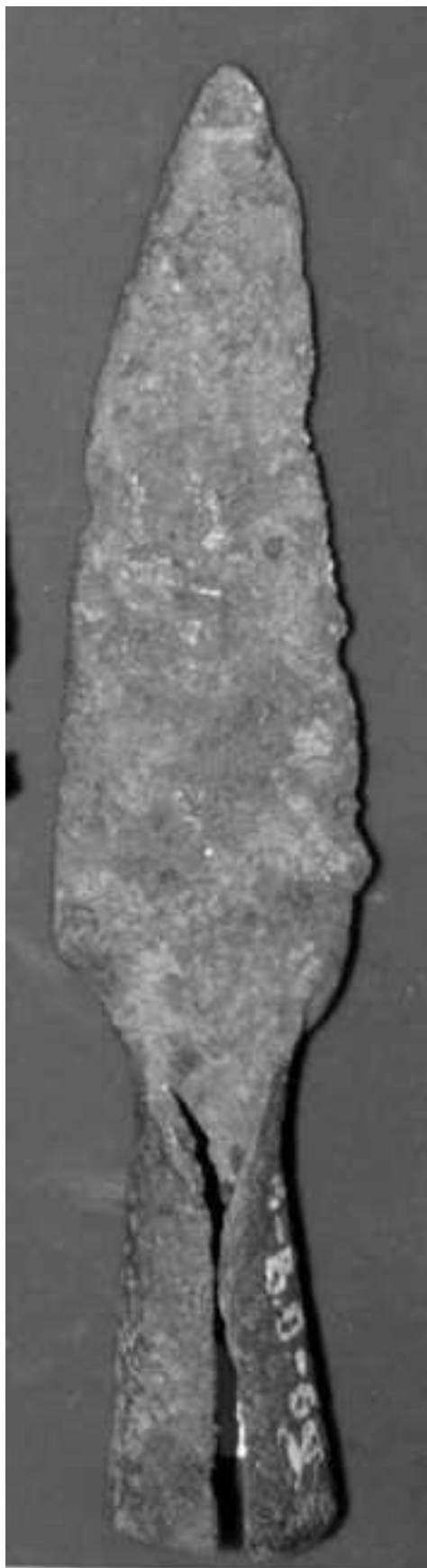
на Никольских воротах в стрельни 2 пищали: пищаль скорострельная, пищаль сороковая, да в той же стрельне внизу пищаль сороковая, на той же стрельне волконет;

на Красной стрельне 2 пищали: пищаль волконет, да пищаль сороковая; на Сторожевой стрельне у Белого озера пушка полуторная, да в той же стрельне пищаль волконет; от Сторожевой стрельни по стене в средний бой к Пятницким воротам пищаль волконет;

на Пятницких воротах на стрельне 2 пищали волконеты, от Пятницких ворот от стрельни на подоле в средней по стене пищаль волконет,

на шестистенной от Николы чудотворца пушка полуторная, да в той же стрельне пищаль сороковая, да 25 пищалей затинных.

А в казне зелья 21 пуд с полупудом, а свинцу 4 пуда, а ядер полуторных пушек 270 ядер железных, а волконетных пищалей 327 ядер железных, а сороковых пищалей 730 ядер железных, а затинных пищалей ядер железных 1600.



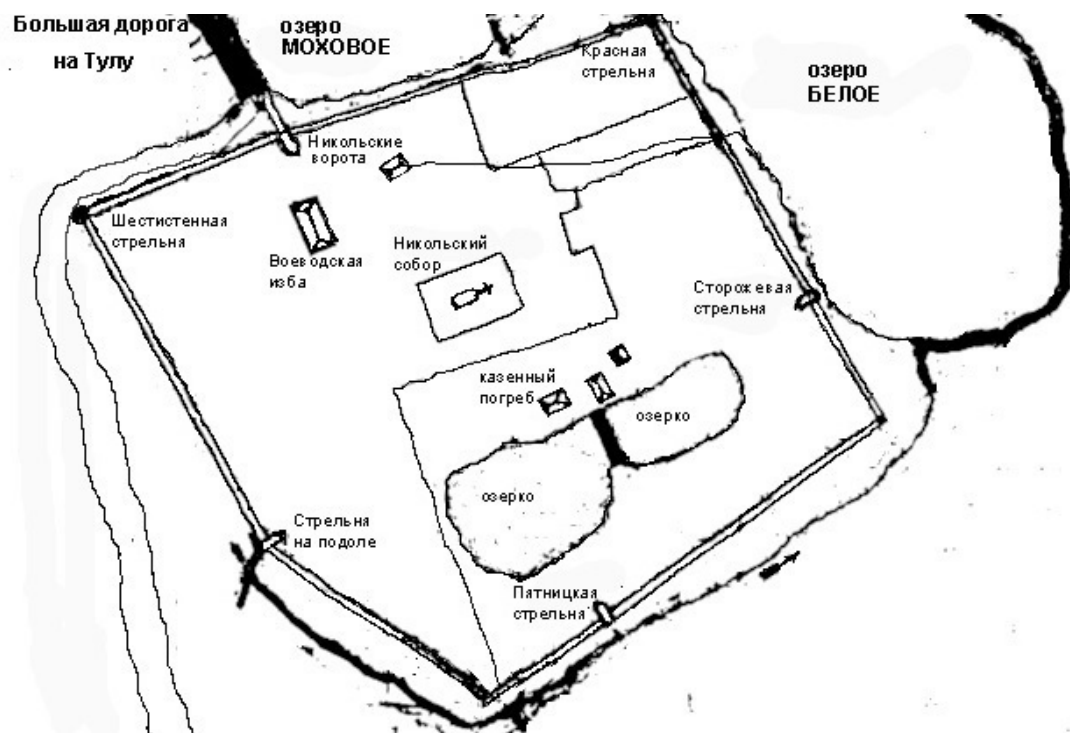
Внутри города церковь Покров Пречистой Богородицы, деревянная, клетцки, стоит без пенья, а в церкви образов: диесус стоячий на красках, а в нем 7 образов, венцы на золоте, да

образ местной Покров Пречистые, на красках, венцы на золоте, да образ Пречистой богородицы запрестольная, да двери царские, да столбцы на красках, 2 свечи (... и 1 пуд), а книг и риз в церкви нет.

В городе ж дворец царя и великого князя, а в нем живут осадные головы, а на дворе хором изба плоская, против же клетки, да погреб, да ледник, да погреб казенный дубовый меж углов 3-х сажень, а на нем стоит казна, ядра, и зелья, и свинец.

В городе ж дворов осадные князей и детей боярских дворы князя Ивана, да князя Ондreja Голицыных, а в них живут дворники два человека, да вдовы Извольского, Рудаков, Офанасьев, Котенев, Бохин, Михнев, Третьяков, Коптев, Тотаринов, Ларионов, Романов, Постов, Тюлкин, Клементьев, Хрусловский.

И всего осадных 20 дворов, а в них 13 человек дворников, да 23 места дворов. В городе же дворы поповские: Никольского собора попов, да дьякона, Да Пятницкого попа из Луговой, да Орхангельского попа из-за Шивроны, двор Егорьевского попа и два из Ямской слободы, места дворов Покровского попа из Стрелецкой слободы, да Спасского попа, да Архангельского попа из Шата, Дергилевской слободы, с Батурки, казака Малика Иванова, да сторожевого казака Тихона Деева... Внутри города клетки и места клетные Дедиловских стрельцов, вход в город в Никольские ворота направо у городской стены, стрельцов 13 клеток, да 37 мест клеток. Внутри города клетки и места клетные Дедиловских пушкарей, 15 клеток, Дедиловских затинщиков 21 клеть и 5 мест, Дедиловских охотников, Внутри ж города клетки и места клетные Дедиловских казаков Луговой и Дергилевской сотни, всего дворов, осадной да 2 избы, да 118 клеток да 28 мест клеток».



Кремль города Дедилова по плану 1777 года, мая месяца 3 дня

Основную площадь Кремля занимали клетки, это летние сарайчики в которых укрывались люди во время осады, кто побогаче ставил тут небольшие осадные дворы. Гарнизон состоял из стрельцов, пушкарей, затинщиков и двух казачьих полуторасотен – Луговой и Дергилевой.



В случае осады в крепость уходили все гражданское население, стрельцы, пушкари, затинщики, а казаки сдерживали врага в слободах вокруг крепости, если враг их начинал теснить, то им помогали из крепости сначала пушками, потом затинными, а уж когда совсем казаков к стенам припирали, то огнем ручных пищалей, стрелами и сулицами. Весь гарнизон и гражданские мужского пола были расписаны, каждый знал свое место боевого расчета. Пушкари с пушками, стрельцы с пищальми, а все остальные «с кольем и каменьями».

Время сохранило интересных документ:

Отписка Д.Бешенцева о татарском набеге 7142 (1633) года на Дедилов.

М.А.М.Ю. Столбцы Разр. Владим. ст. № 49 п.п. 122–124.

Государю царю и великому князю Михаилу Федоровичу всея Руси. Холоп твой Дружинка Бешенцов челом бьет. В нынешнем, государь, во 141 году июля в 20 день приходили, государь, на Дедилов крымские люди татрове изгоном немногие люди и отогнали три стада конских и людей в полон поймали. Да июля, государь, в 21 день пришел на Дедилов крымский царевич со многими крымскими и нагайскими воинскими людьми, да с ними же, государь, были янычаны с огненным боем 500 человек и стояли по полям на хлебах на реке Шиворонь на луга шатер и полатки ставили. И я, холоп твой, прося у бога милости, по татарским полкам и по сотням и по шатрам из наряду велел стрелять; и стреляли из наряду, государь, многожды и милостию, государь, Божеем и твоим государским счастьем татар и их лошадей из наряду побивали и шатры, и палатки, и татар из поля с хлеба долой сбили и многие, государь, пашен служилые люди в слободах татар и лошадей побивали же. И бои, государь, в посаде, в слободах многие были по все дни во многих местах и твоего государева казенного зелья выдано к полуторным пушкам и к тюфякам и затинным пищалям, и Дедиловским служилым и жилецким, и уездным людям по присылки полковых воевод князя Даниила Гагарина, да Тимофея Желябужского и их полку детям боярским, которые были с пищальми на бое, выдано 5 пуд 25 фунтов и с тем, что после боя остались пушки и затинные пищали заряжены. Да выстрелена, государь, полуторных пищалей 12 ядер, а весу в них по четыре гривеньки, да свинцу, государь, 3 пуда без четверти. Да, государь, для татарского приступного времени взял я, холоп твой, у Дедиловских торговых людей железа и угляна дроб на 35 алтын и в том, государь, железа сделана к пушкам и затинным пищалям дробу полтора пуда и тот, государь, дроб в твоей государевой казне и за то, государь, железа и за уголья и тем людям, у кого взята, платить мне, холопу твоему, нечем, потому что в приходе твоих государевых денег никаких нет. Да на Дедилове, государь, пожгли татарове пушкарских, и затинных, и казенных плотников, и воротников 30 дворов без одного двора, да 40 дворов казачьих и бобыльских, а многие, государь, дворы татарове разломалии возили к себе на станы и на дрова пожгли. А хлеб, государь, на Дедилове рожь и яровой хлеб весь потравлен и потолочен, и сена все сожжены и уезд повоеван и выжжен. Да у жилых, государь, стрельцов сожжено 12 дворов. На обороте л. 122. Государю царю и великому князю Михаилу Федоровичу Всея Руси» («Университет св. Владимира. Киев. Студенческий историко-этногра-

фический кружок. Сборник статей. Выпуск № 7», Киев, 1915 г., «Отчет о занятиях в Московских архивах члена кружка В.М. Базилевича летом 1913 и 1914 годов», с.184).



142 года сентября в 7 день с пушкарем с Перфилькой Лапиным.

В разряд

Из-за постоянных набегов и боев вокруг Дедилово из города ушли все гражданские жители, оставались только военные со своими домочадцами. Из-за того, что после каждого набега вытаптывались посевы зерновых, местное население стало больше заниматься огородничеством, недаром Дедилов называли Тульский огород. Вокруг Кремля были следующие слободы: Стрелецкая, Пушкарская, Луговая (Луговой казачьей сотни), Дергилева (Дергилевой казачьей сотни), казенных плотников, воротничья (люди, которые охраняли ворота Кремля) и Ямская (Яма – почтовая станция, а ямщики, это те, кто на ней работали).

Это был первый город, построенный в Степи, почти единственный сохранившийся оборонный комплекс XVI в. Здесь более 150 лет каждое лето собирался и стоял Передовой полк. И ни разу Дедилов не был взят врагом. Только в Великую Отечественную после недели ожесточенных боев, в которых, наряду с войсками, участвовала милиция и местное население, он был взят фашистами, а при отступлении в декабре месяце почти весь сожжен. Но он не стал местом Воинской славы, зато другие места, которые без боя, что наши, что немцы сдали – стали. И вообще, Дедилов мне напоминает старого воина, который сделал всё, что мог, потомки и окружающие забыли про него, а ему совестно напоминать о своих заслугах и больно от забвения их, и он понимает, что это беда не его, а его потомков. Неблагодарность, верно, называется черною. Этот комплекс и братская могила до сих пор основательно не изучены археологами и профессиональными историками, но общими усилиями мы поднимаем и этот вопрос. Это место благословенное не только подвигами наших предков, но и небесами, ведь именно здесь покровитель России Николай Угодник явился перед русскими людьми.



Стрельцы и их вооружение

Вот как это описано в Никоновской летописи. «Месяца того же (январь) на Дедилове городе видел пономарь Николу Чудотворца. Стоял перед церковью до заутрени свет велик за городом, и ворота ся городовые сами отворили, замки целы, ворота с пробоев и с пят отворилися, и въехал человек светлообразен, и пономарь не мог взозрети, пал на землю. И приехал над ним он светлый муж, рек ему: «Встани, не бойся, гляди на меня»; и сие двжды молвил. И он от страха взрети не мог, токмо конь под ним видел. И рече ему светлообразен муж: «Аз есмь Никола, его вы нарицаете Чудотворец: возъяряся, нечестивыйи и многие погани басурмане пошли были на град ваш и на многия места христианския, и вы не бойтесь, аз убо сам zde, и граду вашему и всему христианству погибель от нечестивых не будет». И в церковь въехав и в церква явился свет велий». (Полное Собрание Русских летописей, Т.13.вторая половина СПб. 1906 г. Дополнения к Никоновской Летописи. 7067 (1559) г. 314 стр.) Вот так. Главная церковь – соборная в Дедилове была во имя Святого Николая Угодника. Сам Николай Угодник в Дедилове вместе с казаками наши границы охраняет. Это Никольский собор, который стоял в Дедиловском кремле. Да и Дедиловский уезд, на тот момент, по территории был самым боль-

шим в России. Потому что все, что осваивалось в Диком поле присоединялось к Дедиловскому уезду. Например, город Ефремов был построен на территории Дедиловского уезда. Кремль и храм были снесены в конце XVIII в. Величие, славу и мощь Дедилова чиновники по своим мелким выгодам раздергали, как в те далекие года, так и в XX в. В Великую Отечественную Дедилов сожгли и районная администрация, вместо того чтобы быстро восстанавливать Дедилов, переехала в сохранившийся пос. Киреевка (Выселки Луговой казачьей слободы Дедилова, ныне гор. Киреевск), а район, ранее Дедиловский, стал Киреевским.

Крепость была построена и вооружена по последнему, по тем временам, слову техники. Как же жили люди в Дедилове в те времена? Первое подробное описание крепости и ее окрестностей, дошедшее до нас, датируется 1588 годом. И что мы видим? Построена крепость и все необходимые постройки внутри ее, даже большая часть клетей (летних домиков) для укрытия людей на случай осады. Но это еще не все, одних казачьих дворов я насчитал 334, если считать что в казачьем дворе насчитывалось по минимуму 3 человека, что мало вероятно, должно быть гораздо больше, то казаков и казачек в Дедилове было в то время больше тысячи. Я преклоняюсь перед мужеством и трудоспособностью наших пращуров, это всего за 36 лет столько отстроить, да не в тепличных условиях, а когда на тебя постоянно нападают. Одних только крупных набегов за эти годы было 13, не считая мелких, о которых даже документы не упоминают. Можно смело предположить, что после каждого такого набега от слобод вокруг Дедилова оставалось не более 30 % домов, а то и меньше. И все нужно было отстроить вновь и позаботиться не только о жилье, но и о продуктах на зиму, ни сколько для себя, сколько для жен и детей. И несмотря ни на что Дедилов стоял, держал оборону и после каждого набега восстанавливался и усиливался. Мы восхищаемся подвигами защитников Порт-Артура, Брестской крепости, но в Дедилове и подобным ему городам Крапивне, Новосили, Белеве, Болохове и т. д. защита «Брестской крепости» затянулась на 100 и более лет.



Можно, с большой долей уверенности, предположить, что с момента захвата войсками Батия Дедославля жизнь на этом месте была до середины XIV века, а с началом развала Золотой Орды и ростом преступности, люди с открытых мест ушли и переселились в более спокойные места или спрятались. Фактически эта территория пустовала и мало кто здесь жил до XVI в. Пока царь Иван Грозный не повелел здесь поставить крепость и гарнизон в ней содержать. Люди жили где-то рядом, потому что кое-какая память, хотя и в измененном виде, о Дедославле осталась. Во-первых, вятичи не отстраивали вновь разгромленных и зверски вырезанных городов (Старая Рязань, Козельск), во-вторых, название подзабылось, вместо официального Дедославля, запомнилось простонародное Дедилов, а сейчас деревня Дедилово в народе называется Дедлово, любит сокращать наш народ. Недавно вокруг небольшой балки между деревнями Жилевские Выселки и Хрущевка археологами обнаружено большое поселение, которое прекратило свое существование в середине XIV века по выше указанным причинам.



Дедиловское городище. Вид из космоса

Как бы в подтверждение вышесказанного основными археологическими находками на территории Дедилова и вокруг него является оружие. В земле находят много пищальных пуль и ядер, наконечники стрел и копий, причем некоторые из них, очевидно, сделаны из местного металла, местными кузнецами, боевые топоры, как русского, так и польского происхождения, части конской упряжи, стремяна, шпоры и т. д., конечно много керамики и предметов бытового назначения и, прежде всего, такой важной вещи для женщины как пряслице. Очень важными находками, для определения социального состава населения, являются нательные кресты, конечно, много было деревянных, но они утрачены, а среди сохранившихся металлических очень важное место занимают энколпионы, большие кресты с закругленными краями, с имитацией петли и застежки, которые бывают на складных мощевиках. На рисунках преобладают сюжеты, связанные с Богом-отцом, Богородицею, Святым Никитой, избивающим беса. Иисус Христос в сюжетах фигура второго плана, часто назывался как Мученик из Назарета. Такие кресты носили до XVI века казаки, это, в основном, было их отличительной чертой.

Казачи Тульского края

В середине XVI в. Иван Грозный искал способ удешевить содержание армии. Выход был найден в наделении отрядов стрельцов, пушкарей, а затем, и казаков землей. Они свою зарплату получали, собирая урожай со своей земли, а потом еще платили налоги с нее и «стрелецкий хлеб» и «полоняничную копеечку» – для выкупа пленных. По сохранившимся документам, в 1588 г. в моем прежде бывшем славном городе Дедилове, что в Тульском крае, стояли две полоторасотни казачьи, Луговая и Дергилева. Они были поставлены здесь царем Иваном Грозным в 1554 г. и им были даны земли, а потом он дал дополнительные земли за Азовскую и Черкасскую службу, и кормились они с той земли и границы государства Русского защищали. Дедиловские казаки получали жалование и деньгами, только в случае нахождения их на государственной службе вне дома. Это дальние пограничные дозоры, на которых рядовой казак должен был провести три месяца, а сторожевой полгода и военные походы. И ни одной фамилии или прозвища тюркского происхождения в наших краях не наблюдается. Фамилии на Руси появились в 1552 г., благодаря мудрости того же Ивана Грозного. Фамилии, заканчивающиеся на –ин и –ых, имеют тульско-рязанско-калужское происхождение. Мой далекий предок, живший в XVI веке, Анисим Иванов сын Лепёхин тогда служил ямским охотником, нес государеву службу на почтовой станции того времени – Яме, ну ямщиком был, но в последующих документах Лепёхины уже только казаками упоминаются.

Вишневецкий на Тульской земле

Добавочную землю дедиловским казакам дали не просто так, а за черкасскую и азовскую службу. Откуда она взялась? Вот что по этому поводу сказано в Никоновской летописи за 7066 (1558) год. «О отпуске Вишневецкого на Крымские улусы. Того же месяца царь и великий князь отпустил на Крымские улусы князя Дмитрея Ивановича Вишневецкого: да с ним Черкасского мурзу Кабартиньского Каньклыча Канукова государь отпустил в Кабарту в Черкасы, а велел им, сбрався, идти всем ко князю Дмитрею же на пособ: а отпущен в Черкасы на Казань да на Азсторохань судном, а из Черкас им ити ратью мимо Азов. Да со князем Дмитреем же государь отпустил Игната Заболоцкого з жилцы, да Ширяя Кобякова з детми боярьскими, да и Данила Чюлкова да Юрьи Булгакова и иных атаманов с казаки, да сотцких с стрелцы; а велел ему государь ити прямо, а во Псле (река Псел – сост. ЛАН) велел суды поделати и з запасы ити на Днепр. И велел государь князю Дмитрею стояти на Днепре и беречи своего дела над Крымским царем, сколько ему Бог поможет».

Теперь мы знаем, что среди «иных атаманов с казаки» были Луговая и Дергилева сотни из Дедилова, правда, имена атаманов история не сохранила. Но воевали они хорошо, раз царь их землей дополнительно наделил. Отсюда еще видно следующее: казаки в Московском государстве и в Тульском крае были еще до создания Сечи и прихода Вишневецкого на службу к Ивану Грозному, не ими начиналось Тульское казачество. К тому времени только в Дедилове было 300 казаков, в Епифани версталось 700, а еще Новосиль, Гремячий, Шацк, Михайлов и т. д. Несомненно, что черкасами и запорожскими казаками наше казачество пополнилось, но не началось.

Конец ознакомительного фрагмента.

Текст предоставлен ООО «ЛитРес».

Прочитайте эту книгу целиком, [купив полную легальную версию](#) на ЛитРес.

Безопасно оплатить книгу можно банковской картой Visa, MasterCard, Maestro, со счета мобильного телефона, с платежного терминала, в салоне МТС или Связной, через PayPal, WebMoney, Яндекс.Деньги, QIWI Кошелек, бонусными картами или другим удобным Вам способом.