

Виктор  
Янович

ТАЙНАЯ  
ИСТОРИЯ  
ЧЕЛОВЕ-  
ЧЕСТВА

ПРОИСХОЖДЕНИЕ ЧЕЛОВЕКА:

# ИНО ПЛАНЕТНЫЙ СЛЕД



**Виктор Сергеевич Янович**  
**Происхождение человека.**  
**Инопланетный след**  
**Серия «Тайная история человечества»**

*Текст предоставлен правообладателем*

*[http://www.litres.ru/pages/biblio\\_book/?art=6376378](http://www.litres.ru/pages/biblio_book/?art=6376378)*

*Происхождение человека: инопланетный след. / Янович В.С.: Алгоритм;  
Москва; 2011*

*ISBN 978-5-6995-1051-1*

### **Аннотация**

Виктор Янович, известный писатель, автор нескольких книг о зарождении жизни на Земле и истории первобытных народов, предлагает читателю свою гипотезу о происхождении человека, основанную на расшифровке мифов древних народов. Основное место в этом исследовании занимают легенды шумеров, которые повествуют о таинственной планете Нибиру и ее обитателях, создавших людей. В настоящей книге намечены пути объединения древних знаний с данными, полученными современной наукой, в единую концепцию, что открывает перспективы создания новой физики, биологии, медицины, психологии. При этом по-новому объясняется происхождение Вселенной, находят объяснение явления, не подчиняющиеся известным законам. Книга рассчитана на широкий круг

читателей, написана доступным живым языком и легко читается, несмотря на сложность обсуждаемых вопросов.

# Содержание

Предисловие	5
Глава 1	11
1. Мировая гора и река Океан	11
2. Северная страна	31
3. Атлантида	39
Конец ознакомительного фрагмента.	51

# Виктор Сергеевич Янович

## Происхождение человека: инопланетный след

### Предисловие

*В мире много есть такого, друг Горацио,  
что и не снилось нашим мудрецам.*

*Шекспир. «Гамлет»*

В наше время многие, особенно молодые люди, считают подлинную историю предметом скучным и предпочитают пребывать в виртуальном мире вымышленных персонажей и событий, а напрасно. Неожиданно для самого автора, не ставившего своей целью развлечь читателя, древняя история оказалась не менее увлекательной, чем самая изощренная фантастика, и чем дальше от нашего времени, тем удивительнее.

Официальная история, основанная на свидетельствах хронистов, подтверждаемых данными археологии, не уходит в глубь времен более чем на 5 тысячелетий. Многие склонны считать, что за пределом указанного срока, истории, как

таковой, у человечества вообще не было. Что было первобытное существование разрозненных групп людей, сосредоточенных на добыче пропитания и проблемах выживания в условиях дикой природы.

В этой книге мы коснемся событий, которые происходили намного раньше и, по нашим представлениям, составили существенную часть истории человечества. Древние предания, которые говорят о существовании 12 и более тысяч лет тому назад высокоразвитых цивилизаций, обладавших знаниями, превосходящими нынешние, и об их гибели в результате грандиозных природных катаклизмов, относят к мифам, то есть к рассказам, достоверность которых близка к нулю. Но как возникали мифы древности?

Э.Б. Тейлор считал, что «мифологический вымысел, как и все другие проявления человеческой мысли, имеет основанием опыт». Е.П. Блаватская утверждала, что «все «басни» Греции, если бы только история их перешла к потомству без применения мифологического элемента, оказались бы построенными на исторических фактах». О том же говорил греческому философу Солону египетский жрец Санхес. А по мнению Алана Ф. Элфорда, «пришло время признать, что мифы – это память ранней предыстории человечества, и попытаться, наконец, понять их скрытый истинный смысл» [51]. Это унылые скептики вынудили человечество забыть самые яркие страницы истории, объявив их вымыслом.

Настоящая книга посвящена раннему периоду истории человечества, которая восстанавливается на основе древних мифов и религиозных преданий, подтверждаемых научными данными. К ним относятся, в частности, следующие мифы и предания:

О реке Океан и горе Меру – ледяной короне Земли и расположенной за ней легендарной Стране Блаженных, известной у разных народов под различными названиями: Гипербореи, Арьяна Вежды, Мидгарда, Атлантиды и др.

О том, что легендарную страну и большую часть человечества погубили катаклизмы, которые вызвались планетой, «сбившейся со своего пути». Древние шумеры знали эту планету и называли ее Нибиру. Они утверждали, что она периодически, примерно раз в 3600 лет, приближалась к Земле. Сейчас о Нибиру много говорят в средствах массовой информации. Утверждают, что она обращается по чрезвычайно вытянутой орбите, выходящей далеко за пределы Солнечной системы, и вернется в 2012 г. У автора по этому поводу другое мнение.

Из выведенного астрономами Боде и Тициусом математического закона следует, что в Солнечной системе недостает одной планеты, орбита которой должна лежать между Марсом и Юпитером. Притяжение Юпитера со временем могло превратить круговую орбиту этой планеты в эллиптическую. В результате в перигее она стала достигать орбиты Земли, а в афелии – Юпитера. Периодически приближаясь к Земле, она

вызывала тектоническую активность, подвижки материков, горообразование, гигантские приливы и потопа. Очевидно, с ней можно отождествить планету Нибиру. Но почему она не наблюдается сегодня?

Деформация орбиты Нибиру под влиянием притяжения Юпитера рано или поздно должна была закончиться ее приближением к Юпитеру на критическое расстояние с последующим падением на него. Вероятно, следом этого события является горячее красное пятно на холодной поверхности Юпитера. Есть основания полагать, что это падение произошло на рубеже эпох и вспышку, наблюдавшуюся в течение некоторого времени после падения, ассоциировать с Вифлемской звездой.

Древние предания говорят и о других удивительных событиях:

В древней книге Дзиан говорится о периодических изменениях наклона оси Земли по отношению к эклиптике, что подтверждается данными геохронологии и астрономии. Это явление в значительной мере определило геологическую и палеонтологическую историю Земли.

В шумерских преданиях говорится о сотворении человека богами – пришельцами с планеты Нибиру, которые 444 000 лет назад основали на Земле постоянно действующую колонию. Людей они создали для своего обслуживания и выполнения тяжелых работ. 300 000 лет тому назад они создали первых людей, вероятно – неандертальцев, а позже, пример-



но 150 000 лет назад – кроманьонцев. Из шумерских описаний можно прийти к выводу, что для создания людей использовались гены каких-то земных существ (вероятно – *Homo erectus*) и пришельцев-богов. Подобные предания существуют и у американских индейцев, живущих на противоположной стороне земли и никак не связанных с шумерами. Эти сведения согласуются с данными археологических и генетических исследований и позволяют по-новому трактовать библейскую книгу Бытия.

А в писаниях древних христиан гностиков говорится, что люди были созданы «низшими богами» и обречены ими на тяготы земной жизни вопреки воле Всевышнего. Для исправления этой ошибки силы Всевышнего вложили в человека духовный геном – Эпинойю Света, которая позволяет человеку подняться над «низшими богами». Это возбудило в последних ревность, превратив некоторых из них во врагов человека и врагов Всевышнего. Разделение «низших богов» на приверженцев и противников Всевышнего привело к войнам между ними, в которые были вовлечены и люди. Эти события нашли отражение в Махабхарате, Рамайне и преданиях некоторых других народов.

О происхождения вселенной, ее прошлом и будущем, циклах эволюции вселенной, их сроках и особенностях, говорится в ведических источниках. Современная наука может с ними не соглашаться, но не в состоянии опровергнуть. Она все ближе подходит к этим представлениям. Создается

даже впечатление, что некоторые ученые просто заимствуют из ведической концепции отдельные идеи, не делая, как это положено, ссылок на первоисточник. И, что еще хуже, вырывают некоторые сведения из системного контекста, искажают и приспособливают к своим теориям.

Обширность и глубина знаний древних об устройстве Вселенной и ее эволюции, нашедших отражение в ведической и некоторых других религиозных системах, удивляет и заставляет поверить, что они были получены свыше. В настоящей книге намечены пути объединения древних знаний с данными, полученными современной наукой, в единую концепцию, не противоречащую ведической. Это открывает перспективы создания новой физики, биологии, медицины, психологии. Находят объяснение явления, не подчиняющиеся известным законам. Возникает новое представление о Вселенной и ее эволюции, о происхождении жизни, ее сути и смысле.

# Глава 1

## Древние мифы и действительность

### 1. Мировая гора и река Океан

Предания многих народов рассказывают о Мировой горе. Вокруг нее ходят Солнце и Луна, над ее центром стоит Полярная звезда, а на вершине расположена обитель богов. Индусы называли ее горой Меру, китайцы – Сумеру, шумеры – Машу, персы – Хара Березайти, греки – Рифейскими, или Гиперборейскими горами, германские народы – Асгард, восточные – Кох-Каф. Вершина этой горы скрывается в облаках, а основание уходит в глубины реки Океан, обтекающей всю Землю.

При этом древние авторы располагали легендарную гору не на Северном полюсе, как это сделал на своей карте средневековый географ Герхард Меркатор, а намного южнее. В их представлении Мировая гора окружает северную часть Земли как великолепная корона, блистающая в лучах солнца.

Гиппократ указывает, что равнины Скифии постепенно повышаются к северу, и там находятся Рифейские горы. Они круглый год покрыты снегом и «с трудом могут быть обита-

емы» [1, 31].

По данным Птолемея Гиперборейские (Рифейские) горы в Восточной Европе тянутся от Урала на запад несколько выше слияния Камы с Волгой, каждую из которых он называет Ра. То есть между 57 и 55 градусами северной широты, примерно, по северному краю возвышенностей: Бугульминско-Белебеевской, Приволжской, Среднерусской, Бело-русско-Смоленской, вдоль рек – Белая, Кама, Волга, Ока, Днепр, Неман.

Аристотель говорит о Рифейских горах, «лежащих под самым севером, выше крайних пределов Скифии». По его словам, об их величии передают баснословные рассказы, с этих гор начинаются многие и притом наиболее крупные, после Истра, реки [1, 53].

Большинство древнегреческих географов утверждали, что все европейские реки берут свое начало от Рифейских гор. Указанное мнение было настолько твердым, что средневековые исследователи были шокированы, не обнаружив Рифейских гор.

Ведь местность, лежащая между 50 и 60 градусами северной широты, от западного до восточного края Европы, в основном равнинная, даже низменная. Названные возвышенности не более чем глинистые холмы, которые очень трудно назвать горами, особенно грекам, индусам, китайцам и другим народам, живущим у настоящих гор. Могли ли древние так основательно заблуждаться? А если они не заблуж-

дались, то как могла бесследно исчезнуть с лица земли столь грандиозная гора? Может быть, разгадка в том, что этой горой был ледник, который впоследствии отступил на север или растаял?

О горе Меру прямо говорится, как о сверкающей льдом. Эта гора опоясывает всю землю и блистает ледяным покровом, отливающим разными цветами при восходе и закате солнца. О том, что Асгард и Рифейские горы были ледяными, косвенно говорят их названия. Если передать их в другой транскрипции, как Айсгард и Рифайские горы, то они, соответственно, приобретут значения – ледяная ограда (айс – лед, гард – ограда) и гряда ледяных гор (риф – гряда, обычно выступающая из воды). Асгард, как и Меру в ведических преданиях и Хара Березайти в авестийских – является обителью богов.

Как уже было сказано, эти горы расположены не на полюсе, а в гораздо более низких широтах. «На карте Птолемея нанесена длинная горная цепь – Гиперборейские (Рифейские) горы.

Этот хребет на Русской равнине точно совпадает с краем ледникового щита Валдайского оледенения» – утверждает А.А. Сейбутис и приводит карту, показанную на рисунке 1 [2, 102–10].



Рис. 1. Гиперборейские горы по Птолемию

А на рисунках 2 и 3 показаны представления о Земле Гекатея Милетского в реконструкции Л.А. Ельницкого [1, 20] и Эратостфена об обитаемой земле в реконструкции Э. Бан-бери [1, 80].

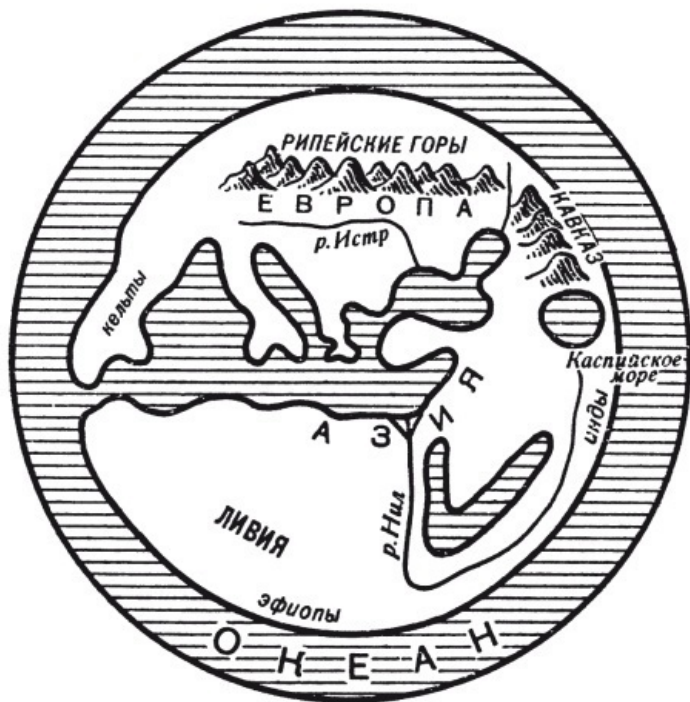


Рис. 2. Карта Земли по Гекатею в реконструкции Л.А. Ельницкого в реконструкции Э. Банбери

Ледник, как известно, распространялся к югу довольно далеко, доходил до теплых средних широт. Как это происходило? Представление о продвижении ледника на юг под давлением масс льда, нарастающих в приполярных областях, не

выдерживает критики. Нарастание высоты слоя льда само по себе не должно вызывать горизонтального перемещения его нижних слоев, так как лед, в отличие от воды, представляет собой типичное кристаллическое твердое тело.

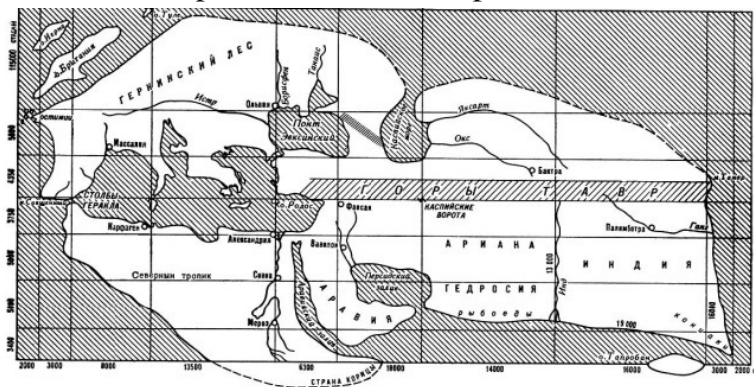


Рис. 3. Представление Эратостфена об обитаемой земле в реконструкции Э. Банбери

Сползание в воду льдов Гренландии и Антарктиды обусловлено уклоном в сторону океана поверхности земли, на которой они располагаются. Но нигде и никогда не было отмечено движение льда под давлением в противоположном направлении, то есть его напозание на побережье, например, евразийское, хотя бы на десятки метров. Тем более не представляется возможным продвижение льдов под давлением на тысячи километров.

Ледник продвигался на юг не под напором масс льда с се-



вера, а вследствие нарастания льда на его южном склоне благодаря конденсации на нем влаги, приносимой воздушными потоками с юга. Ледник, однажды возникнув, мог не только очень долго сохраняться в умеренных широтах, но и продвигаться достаточно далеко на юг по следующим причинам.

Средняя годовая температура в широтах  $50^{\circ}$ — $60^{\circ}$  у поверхности земли не намного превышает температуру таяния льда (так, в Сибири на этих широтах залегает вечная мерзлота). А на высоте двух километров, которой достигал ледник, температура была ниже таяния льда даже летом. Кроме того, передний край ледника прикрывали от Солнца облака, которые формировались близ него в результате конденсации влаги, содержащейся в воздухе. По этой причине, а также потому, что большие массы льда обладают колоссальной тепловой инерцией, благодаря их большой теплоемкости, ледник не таял летом.

Чем выше поднимался передний край ледника, тем ниже становилась его температура, и интенсивней рост его головной части. Дополнительно температура ледника снижалась из-за высокой отражательной способности снега, льда и облаков в видимой области спектра, в которой Земля получает тепло от Солнца, и их высокой излучательной способности в инфракрасной области спектра, в которой Земля теряет тепло на собственное излучение.

Атмосферная влага близ ледника могла конденсироваться в виде снега даже летом. Это отражено в сведениях Геродо-

та. «Говорят, — пишет он, — что область, расположенную выше обитателей верхних частей страны (Скифии) по направлению к северному ветру, невозможно ни рассмотреть, ни пройти далеко вглубь из-за падающих перьев. Ведь и земля и воздух наполнены перьями, они-то и заслоняют вид... Что же касается перьев, о которых скифы говорят, что они наполняют воздух и что из-за них невозможно ни видеть, ни пройти вглубь страны, то о них у меня следующее мнение. В области, которая находится выше этой страны, всегда идет снег, летом, естественно, меньше, чем зимой. Снег ведь похож на перья» [3, пп. 8, 31].

Теперь о реке Океан, которая, по сообщению древних, располагалась у подножия горы Меру и обтекала всю землю. Рассказы о ней не менее удивительны уже потому, что Океан называют рекой. При этом греки прекрасно знали об Атлантическом океане, лежащем за Гибралтарским проливом, но называли его не океаном, а Большим морем.

По нашему мнению, река Океан действительно существовала и была порождением ледника. Южный край ледника, опоясывавший всю северную часть Земли в широтном направлении, своей тяжестью прогибал земную кору и выдавливал перед собой огромный земляной вал, так называемую «морену напора». Это явление известно геологам. Пространство между ледником и мореной напора заполнялось талой водой ледника и конденсирующейся на его южном склоне атмосферной влагой, образуя то, что древние именовали рекой

Океан. Называть Океан рекой было вполне естественно ввиду его большой протяженности при относительно небольшой ширине, пресной воде и наличии течения.

В Илиаде Гомер приводит слова Гефеста, скрывавшегося от Геры в пещере на берегу Океана: «Кругом Океан предомною пенный, ревущий бежал, неизмеримый». А в Одиссее он передает впечатления об Океане и прилежащих к нему землях побывавшего там Одиссея:

Там страна и город мужей киммерийских.  
Всегдашний Сумрак там и туман. Никогда светоносное  
солнце  
Не освещает лучами людей, населяющих край тот,  
Землю ль оно покидает, вступая на звездное небо,  
Или спускается с неба, к земле направляясь обратно.  
Ночь зловещая племя несчастных людей окружает.

*[Гомер, Одиссея, 11:14–19]*

По представлению Гиппарха, рекой Океан ограничивался предел обитаемой земли на севере, который проходил примерно по широте  $56,5^{\circ}$ . По его утверждению, на этой же широте в Азии лежал выход из реки Океан в Каспийское море, которое он, как и Эратосфен, считал заливом Океана [1, 87]. Такого же мнения придерживался Посидоний [9.95]. Основанием для этого послужило сообщение Патрокла, который, якобы, совершил плавание по Каспийскому морю и доказал, что оно соединяется с Океаном узким и длинным проливом.

Этот пролив может быть отождествлен с соответствующим участком Волги, что отражено на карте Эратосфена об обитаемой земле в реконструкции Э. Банбери (см. рис. 3) [1, 80]. Начало этого пролива, по словам Патрокла, находится в 6000 стадиев (примерно в 1000 км) от берегов Каспия [1, 69, 79]. Это соответствует расстоянию от Казани до северного побережья Каспийского моря, которое в те времена, ввиду большей водности Волги, вероятно, занимало и Прикаспийскую низменность. У Марка Теренция Варрона (116–27 годы до н. э.), «ученейшего из римлян», как его часто называли, был помещен рассказ писателя I в. до н. э. Корнелия Непота об «индийцах», которых при плавании по Океану будто бы пронесло мимо Каспийского залива и прибило к берегам Германии [1, 100].

Из реки Океан, протекавшей у подножия ледника, действительно могли брать начало все большие европейские реки от Дуная до Волги, как это утверждали древние. Водность этих рек в то время должна была превышать нынешнюю, поскольку львиная доля атмосферной влаги, приносимой с юга, конденсировалась у их истоков (у южного края ледника). Если только большая часть этой влаги не выносилась рекой Океан в Большое море (Атлантический океан). Итак, в вышеприведенных сообщениях древних не содержится ничего невероятного. Более того, с их помощью наши представления о ледниковом периоде могут быть уточнены.

Невероятным представляется другое. То, что, по их утвер-

ждениям, за Мировой горой на севере расположена обитаемая земля, называемая у разных народов по-разному (Швэта Двипа, Арьяна Вэджа, Мидгард, Гиперборея, Эриффея, Елисейские поля или Элизиум, Иару, Тилмун и др.), имеющая благодатный климат. Что земля эта славится прекрасными садами, известными грекам под названием садов Гесперид, орошаемыми полями, на которых, по сообщению египтян, ячмень вырастает до двух метров высотой, а полба и того более. Ее луга покрывает сочная трава-мурава. На них пасутся несметные стада диких животных и замечательный домашний скот, в частности, красные коровы Гериона. В 109-й главе египетской «Книги мертвых» говорится, что страну Иару окружает стена из бронзы (таким ледник казался в красноватых лучах солнца при восходе и закате).

Так описывали мир народы, обитавшие к югу от ледяной горы. А по скандинавским преданиям, в которых на мир смотрят с севера, неприступная гора Асгард отгораживает удобный для обитания Мидгард от остальной, неблагоустроенной части земли, неприветливой, населенной великанами и злобными чудовищами. В Младшей Эдде сказано: «Она (земля) снаружи округлая, а кругом нее лежит глубокий Океан. По берегам Океана они (боги) отвели земли великанам, а весь мир в глубине суши оградил стеной для защиты от великанов. Для этой стены они взяли веки великана Имира и назвали крепость Мидгард».

Некоторые поздние авторы, на основании сведений древ-

них о том, что вокруг горы Меру ходят Солнце и Луна, над ней стоит Полярная звезда, а ее подножие уходит в глубины реки Океан, которая обтекает всю землю, ошибочно помещают гору Меру на Северном полюсе. А на основании сведений о том, что за рекой Океан расположена огромная Северная страна, размещают ее посреди Северного Ледовитого океана. Так, в частности, она показана на средневековой карте Герхарда Меркатора. Сушу в Северном Ледовитом океане автор, очевидно, дорисовал на древней карте, исходя из вышеуказанных неверных соображений. По геологическим же данным, на Северном полюсе не было никакой суши не только в исторические времена, но и сотни тысяч лет назад.

Большинство читателей, вероятно, согласится с тем, что именно ледник древние называли горой Меру. Но какой современный образованный человек может поверить в то, что к северу от южной кромки ледника лежала обитаемая, да еще благодатная земля? В лучшем случае, из уважения к древним, он попытается объяснить причину возникновения этих фантазий. Известно, какой величественный вид имеют горы со снежными вершинами, сколько картин одного только Рериха посвящено им. А ведь их высота скрадывается предгорьями. Ледник же вздымался в заоблачную высоту прямо над равниной и имел необозримую протяженность. Можно представить священный трепет человека, созерцавшего эту блистательную корону земли, что вполне отражено в Авесте, Ведах, тибетских преданиях. Можно предполо-

жить, что грандиозное зрелище породило столь же грандиозные фантазии. На этом, по логике современной науки, скептически относящейся к подобным сообщениям, следовало бы закрыть вопрос о расположенной за ледником Гиперборея, стране блаженных и тому подобном.

А что, если еще раз поверить древним и принять их рассказы всерьез? Тогда придется отказаться от сложившегося в науке представления о леднике как о сплошном ледяном массиве, покрывающем северную часть Земли, и представить его в виде сравнительно узкой ледяной гряды, окаймляющей венцом северную часть Земли, что было отражено в ее древних названиях. Попытаемся доказать, что такое могло быть, и что древние предания о священной горе, о живших к северу от нее людях и о прочем – не сказки, а быль. Для пересмотра существующего представления о леднике, кроме преданий, есть веские физические основания.

Если влага, приносимая воздухом с юга, конденсировалась в основном у передней части ледника и на его вершине, достигавшей двух километров высоты, то материала для формирования ледника за ее пределами оставалось мало, и ледник к северу должен был постепенно понижаться – «сходить на нет». В результате этого ледник должен был представлять собой не сплошной ледяной массив, покрывавший всю северную часть Земли, а лишь сравнительно узкую ледяную гряду, опоясывавшую всю Землю, с крутым южным склоном и пологим северным. Ее ширина, по-видимому, из-

мерялась десятками километров и едва ли могла превышать сто километров. В разрезе с севера на юг это выглядело, как схематично показано на рис. 4.

На карте, составленной по данным Птолемея, Рифейские горы показаны именно в виде гряды, пересекающей Волгу чуть выше ее слияния с Камой, то есть примерно между 56–57 градусами широты. Однако эту привязку нельзя считать постоянной для всех времен. При потеплениях, когда происходило таяние южного края ледника и уменьшение его высоты, увеличивалось количество переходящих через ледник облаков. Влага конденсировалась на северном склоне ледника, и он отступал на север. При общих похолоданиях ледник должен был перемещаться на юг благодаря нарастанию льда на его южном крае. Если на пути продвигающегося ледника оказывался хвойный лес, то он подминал его под себя и выдавливал живицу. Из нее со временем образовались залежи канифоли, а из выдавленной миллионы лет назад – янтарь. Иначе трудно представить, как могли образоваться целые его пласты.



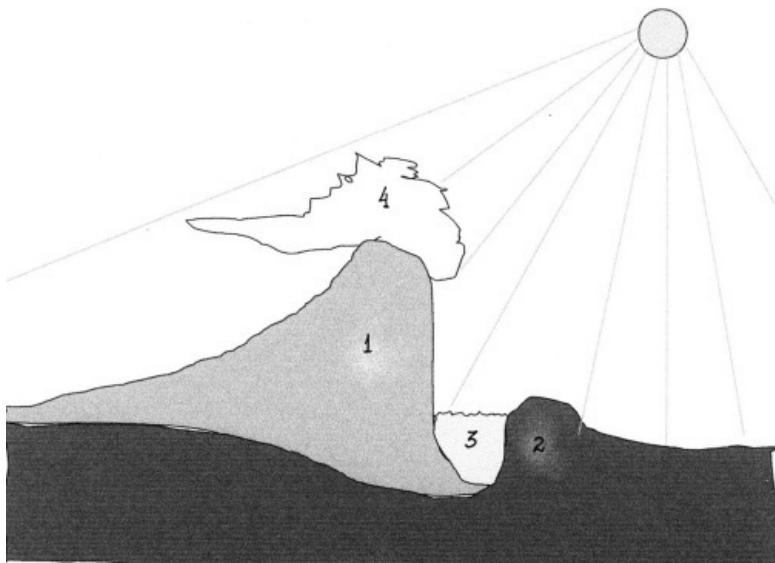


Рис. 4. Мировая гора и река Океан в разрезе север – юг: 1 – ледник; 2 – морена напора; 3 – река Океан; 4 – облака

На некоторых широтах ледник задерживался надолго. Следы его продолжительного стояния отмечены низменностями, по которым и сегодня текут реки в широтном направлении, разломами земной коры под ними, наличием песчаных отложений и моренных валов на их южном крае. Разломы образовывались под тяжестью ледника, а песчаные отложения – в результате выноса талыми водами более легких фракций.

Вдоль широт с такими характерными признаками расположены низменности. По ним полностью или частично проходят долины некоторых рек. К ним относятся широты:  $52^{\circ}$ – $53^{\circ}$  (Север Западной Европы от Рейна до Вислы, Припять, Сейм, Урал, Ишим);  $55^{\circ}$ – $56^{\circ}$  (Балтийское море, Неман, Западная Двина, Днепр, Ока, Волга, Кама, Миас);  $60^{\circ}$  (Финский залив, Нева, Сухона, Кама, Вишера, Конда, Обь).

Таким образом, за ледяной грядой оказывалась обширная область Земли, свободная ото льда. Что касается климата этой области, то следует отметить одну необычную особенность Севера. Летом при ясном небе за Полярным кругом земля получает от солнца, светящего круглые сутки, больше света и тепла, чем в средних широтах. Так, например, в Мурманске летом при ясном небе температура воздуха даже ночью не опускается ниже  $20$ – $25^{\circ}\text{C}$ . Но стоит небу затянуться облаками, как наступает полумрак, и температура опускается до  $6$ – $8^{\circ}\text{C}$ .

Если бы небо в северных широтах по каким-то причинам оставалось ясным все лето, то климат Севера был бы совсем иным. И не было бы земли более благоприятной для земледелия и скотоводства, чем лежащей между пятидесятым и семидесятым градусами широты. Ледяная гряда, препятствовавшая проникновению на север влажного воздуха с юга, и была такой причиной. В обширной области, расположенной к северу от нее (протяженностью около  $2000$  км), климат становился сухим, количество солнечных дней уве-

личивалось, земля получала больше света и тепла. В то же время уменьшалось количество снега, выпадающего зимой. Поэтому он быстрее таял весной, земля раньше и сильнее прогревалась, лето удлинялось.

Отсюда следует парадоксальный вывод, что в ледниковый период лето в северных областях было намного суше, теплее и длиннее, чем сейчас.

Г. Хэнкок в книге «Следы богов» приводит сведения, подтверждающие этот вывод: «Некоторые острова в Северном Ледовитом океане не были покрыты льдом во время последнего ледникового периода. Например, на Баффиновой Земле, в 1400 километрах от Северного полюса, в торфянике были обнаружены остатки ольхи и березы, что заставляет предполагать, что менее 30 тысяч лет тому назад климат там был существенно теплее, чем сегодня. Такие условия сохранялись там еще 17 тысяч лет тому назад. Во время Висконсинского оледенения в центре Северного Ледовитого океана существовала зона умеренного климата, благоприятного для флоры и фауны, которые не могли в то время существовать на территории Канады и Соединенных Штатов...

Русские ученые пришли к выводу, что Северный Ледовитый океан был теплым на протяжении большей части последнего ледникового периода. В докладе академиков Сакса, Белова и Лапиной, посвященном различным этапам их океанографических исследований, говорится, что до 18 тысяч лет тому назад преобладали особенно теплые условия...

Ученые подтверждают, что из тридцати четырех видов животных, обитавших в Сибири перед катастрофами XI тысячелетия до н. э. . . . не менее двадцати восьми были приспособлены лишь к умеренным климатическим условиям. Поэтому одним из самых удивительных моментов, связанных с вымиранием животных, является то, что, в противовес существующим в наше время географическим и климатическим условиям, чем дальше мы движемся на север, тем больше встречаем останков мамонтов и других животных...

Несомненно, что в какой-то момент, 12–13 тысяч лет назад, губительный холод пришел в Сибирь с ужасающей быстротой и с тех пор уже не ослаблял своей хватки».

Международная экспедиция по изучению мамонтов, работающая на Таймыре, пришла к выводу, что от 20 до 10 тысяч лет до н. э. на Таймыре (северней 73° с.ш.) жили мамонты, шерстистые носороги, лошади и другие животные, которые позже там не водились. По застрявшим в шерсти мамонта травинкам и пылице ученые установили, что 20–10 тысяч лет до н. э. на Таймыре были сухие степи с обильной растительностью. В желудках мамонтов, обитавших к северу от ледяной гряды, находили остатки растительности, характерной для климатических зон, расположенных на 1000 км южнее.

У. Ф. Либби в статье, опубликованной в сборнике «Наука и человечество» («Знание», 1962), пишет о фактах, не укладывающихся в представления современной науки. О том,

что значительная часть американского материка не была покрыта льдом во время последнего оледенения, и что на Скандинавском полуострове и в Англии найдены следы жизни человека, которые имеют возраст около 10 400 лет.

По сообщению, опубликованному в прессе в 2011 году, в центральной части штата Аляска, в дельте реки Танана, обнаружены обуглившиеся останки трехлетнего ребенка, похороненного в сооружении, насчитывающем около 11,5 тысячи лет. Исследование проводилось под руководством Бена Поттера (Ben Potter) из Университета штата Аляска в Фэрбенксе.

Уже в ходе своего первоначального расселения люди современного облика освоили арктические районы. Радиоуглеродные и термолюминесцентные датировки порядка 37–35 тыс. лет были получены для стоянок в бассейне Печоры – Мамонтова Курья и Чусовая. Эти стоянки расположены в непосредственной близости от Полярного круга.

Таким образом, многочисленные находки останков животных и растительности, характерных для умеренного климата, и пока немногочисленные археологические находки следов жизни человека на северных землях в ледниковый период подтверждают древние предания, которые принято было относить к мифам.

Таким образом, между ледяной грядой, которую называли горой Меру, Асгардом, Гиперборейскими, или Рифейскими горами и Северным Ледовитым океаном некогда действи-

тельно находился благодатный для всего живого край – земной рай, о котором рассказывают древние предания<sup>1</sup>.

Кстати, что означает слово Рай? Может быть обитель Ра, то есть солнечная обитель. Индийское название северной земли – Швета Двипа говорит о том же, оно переводится как «остров света». А английское название Рая (Paradise) говорит о другой его особенности. Оно происходит от авестийского – *pairi-daezae*, что означает «обнесенный стеной» [4, 1235]. А что означает название горы Меру? Может быть то же, что *мур* в некоторых славянских языках (польском, украинском) – сплошная, замкнутая стена?

## 2. Северная страна

В представлении древних греков бог северного ветра Борей и его дети – бореады, обитали в северных краях Европы, где царили вечный холод и мрак. Но, несмотря на это, еще севернее, за рекой Океан и грядой Рифейских, или Гипербореических гор, обитал некий просвещенный, любимый богами народ – гипербореи (что означает: живущие над бореями, к северу от них). Выходцами из страны Гипербореи считали Абариса и Аристея, обучавших греков мудрости. Гипербореев опекал Аполлон, который регулярно посещал их (по одним сведениям, каждое лето, по другим – каждые 19 лет).

Предания многих народов говорят о стране, населенной совершенными людьми или полубогами, которая располагается на крайнем севере и отгорожена от остального мира непреодолимой горой или стеной. Индусы называли северную страну Швэта Дви́па, Джамбу Дви́па, персы – Айрьяна Вэджа и считали ее прародиной ариев. В авестийских и ведических преданиях о прародине ариев говорится о ледяных горах, о северных сияниях, о днях и ночах, длящихся по полгода.

Скандинавская мифология, говорит о многих тех же событиях, что греческая, египетская и шумерская, но несколько иначе, глядя на них со своей, северной, стороны. Их боги Асы борются и взаимодействуют с первопоселенцами Зем-

ли – великанами Етунами, так же, как Олимпийцы с титанами. В скандинавских преданиях, никак не связанных с греческими, также фигурирует великан Бор. Его сыновьями были: Один, Вили и Ве. Один почитался германо-скандинавскими народами как верховное божество, глава Асов.

Германо-скандинавские предания говорят, что, по желанию богов Асов, для защиты праведных людей от злых сил была воздвигнута гигантская стена Асгард, достигающая небес, которая разделила Землю на две части: внутреннюю (Мидгард), благоустроенную и населенную праведными людьми, и внешнюю (Етунхейм и Утгард), холодную (!), враждебную человеку, населенную злобными великанами и различными чудовищами. Жителями Мидгарда были фризы: ингевоны, гермионы и истевоны.

Е.П. Блаватская интересовалась истоками истории человечества, посетила многие страны и изучила их предания. Ниже приводятся некоторые отрывки из второго тома ее книги «Тайная Доктрина», касающиеся северной страны.

«Не существовало сообщения морем с прекрасным островом, но подземные проходы, известные лишь Главам, общались с ним по всем направлениям» [5, 276].

Очевидно, эти проходы образовали реки, которые в некоторых местах пронизывали ледяную гору. На востоке Европы такой рекой была Ра (Волга), а на крайнем западе – Эридан. Египтяне считали, что бог солнца Ра вечером уплывал на ладье по реке Эридан в страну Иару, а утром выплывал



из нее по реке Ра. Непосвященным казалось, что эти туннели ведут вглубь земли, но некоторые знали, что они ведут в экзотическую северную страну, расположенную за непроходимыми горами.

«Восточные предания постоянно ссылаются на неизвестное, ледяное и сумрачное море и на темную область, в которой, тем не менее, расположены «Счастливые острова», где от начала жизни на Земле бьет «Источник Жизни». Кроме того, легенда утверждает, что часть первого «острова-суши», отделившись от главной массы, оставалась с тех пор за пределами гор Кох-Каф, «каменной стены, окружающей мир» [5, 499].

«Путь к источнику жизни из Персии идет прямо на Север, как летит птица, при этом нужно пересечь Океан, что можно сделать на двенадцатиногом коне (ладье) или птице Симург. Живший в VI веке Козьма Индикопловт утверждал, что, как доказал ему ученый халдей в Индии, человек родился и обитал вначале в стране за Океаном: земли, на которых мы живем, окружены Океаном, но за пределами этого Океана существует другая земля, которая касается стен неба; именно в этой стране человек был создан и жил в Раю. Во время потопа Ной был унесен в своем ковчеге в землю, в которой его потомство обитает поныне» [5, 500–501].

Если потоп накатывался с севера, то ковчег Ноя мог быть вынесен к горе Арарат через Каспий, Ленкоранскую низменность и долину реки Аракс. С юга этому воспрепятствовали

бы хребет Битлис, горы Хакяри, хребет Хатур и др.

«Джамбу-Дви́па... страна, населенная существами, живущими десять тысяч лет, свободными от болезней и несовершенств, где нет ни добродетели, ни порока, каст или законов, ибо эти люди одной породы с богами» [5, 505].

«Элиан сохранил отрывок из трудов Теофраста, написанного во время дней Александра Великого. Это диалог между фригийским царем Мидасом и Силеном. Первому сообщается о материке, который существовал в древние времена и был так обширен, что Азия, Европа и Африка казались по сравнению с ним жалкими островами. Он был последним, на котором появились животные и растения гигантских размеров (мамонты, шерстистые носороги и др., погибшие во время Великого потопы. – *В.Я.*). На нем, говорил Силен, люди были вдвое больше ростом, чем самые высокие его (рассказчика) времени, и они жили вдвое дольше. Они имели богатейшие города с храмами, и один такой город вмещал больше, нежели миллион обитателей; золото и серебро находились там в большом изобилии» [5, 960].

«Солиус Полихо́стр говорит о гиперборе́йцах, что они: «Сеяли утром, жали в полдень, собирали плоды вечером и сохраняли их во время ночи в своих пещерах (здесь, несомненно, речь идет о полярных дне и ночи – *В.Я.*). Сокровенные книги говорят нам, что климат изменялся в этих областях не раз, с тех пор как первый человек обитал в этих, ныне почти недоступных широтах. Они были раем прежде, чем

стать адом; темный Гадес греков и холодное царство теней, где скандинавская Хел Богиня – Царица страны мертвых.... Тем не менее, это было местом рождения Аполлона, самого лучезарного среди Богов на Небесах» [5, 976].

Герой шумерского эпоса Гильгамеш хотел встретиться с жившим в далекой Северной стране Зиусудрой, чтобы узнать у него секрет бессмертия, которым его наградили боги. Тот жил за непреодолимыми горами Машу, но это не остановило Гильгамеша:

Он слышал о горах, чье имя Машу.  
Как только к этим горам подошел он,  
Что восход и закат стерегут ежедневно,  
Наверху металла небес достигают,  
Внизу преисподней их грудь достигает,  
Люди-скорпионы стерегут их ворота.  
Грозен их вид, их взоры – гибель.

.....

Человек-скорпион уста открыл и молвит:  
«Никогда, Гильгамеш, не бывало дороги,  
Не ходил никто ходом горным:  
На двенадцать поприщ простирается внутрь он:  
Темнота густа, не видно света».

Поприщем в библейские времена называли расстояние, преодолеваемое пешеходом за 2 часа пути по ровной дороге (примерно 8 км). Отсюда следует, что длина туннеля составляла около 100 км.

Видя, что Гильгамеш непреклонен в своем решении, Человек-скорпион дает ему доброе напутствие:

«Иди, Гильгамеш путем своим трудным,  
Горы Машу, ты да минуешь,  
Леса и горы да пройдешь отважно  
Да, вернешься обратно благополучно  
Ворота гор для тебя открыты».

И Гильгамеш пошел по темному туннелю, по-видимому, вдоль промывшей его реки Волги:

На двенадцатом поприще свет появился  
Поспешил он, рощу из камней увидев.  
Гильгамеш, проходя по саду камней,  
Очи поднял на это чудо.

*[Эпос о Гильгамеше, табл. 9].*

При определенных условиях (отсутствие гнилостных бактерий) деревья не сгнивают и не превращаются в каменный уголь, но окаменевают. Часть ствола такого окаменевшего дерева выставлена у входа в Природоведческий музей Академии наук Украины в Киеве. Очевидно, соответствующие условия были в Северной стране, которую посетил Гильгамеш. Поэтому рощу окаменелых деревьев, как и прочее, не следует считать выдумкой.

Согласно древним преданиям при Великом потопе Север-

ная страна была затоплена. Ее жители бежали на Юг, где смешались с другими народами, оплодотворив их великими знаниями и высокими этическими принципами, которые различные народы усвоили в большей или меньшей степени и без которых человечество одичало бы. Сами же они растворились в других народах, как закваска в тесте, погибли как семена, давшие всходы, и как отдельный этнос не сохранились, разве что в виде небольшого анклава где-то на Севере или на Востоке.

Предания о последнем анклаве «Божьего народа» существовало у многих народов. У славян это «Беловодье», у персов – «Острова блаженных», у индусов – «Шамбала», у греков по прежнему – «Гиперборея». Было ли оно воспоминанием, воплощением мечты или отражением реальности – трудно сказать.

Характеризуя многочисленные народы, живущие к востоку от скифов, Геродот указывает, что «кроме гипербореев, все эти племена, начиная с аримапсов, всегда нападали на соседей». Подтверждением существования какого-то анклава гипербореев в исторические времена являются некоторые конкретные сообщения о них. Например, то, что они ежегодно передавали через скифов и череду других народов дары на остров Делос, в храм своего покровителя – солнечного бога Аполлона. Достоверность этих сведений подкрепляют некоторые бытовые подробности:

«Первоначально, – сообщает Геродот, – гиперборей по-

слали отнести священные дары двух дев, которых делосцы называют Гипероха и Лаодика. Вместе с ними, ради их безопасности, гипербореи послали в качестве провожатых пять мужей из числа горожан, тех, которые ныне называются перфереи и получают на Делосе большие почести. Так как посланные не возвратились назад к гиперборейцам, то они, ужасаясь тому, что, отправляя посланцев, всякий раз не будут получать их обратно, стали доставлять священные дары, завершенные в пшеничную солому, на границу, наказывая соседям препроводить дары от них к другому племени. И дары, таким способом препровождаемые, прибывают, как говорят, на Делос... А в честь этих дев, прибывших от гипербореев и умерших на Делосе, делосские девушки и юноши срезают волосы и...возлагают на их могилу. Эта могила, если войти в святилище Артемиды, находится внутри, по левую руку; на ней растет олива» [3, пп. 33–34].

Из всего вышесказанного можно сделать вывод, что древние мифы о Мировой горе, реке Океан, и лежащей за ними стране – не сказки и имеют под собой реальные основания.

### 3. Атлантида

Более двух тысяч лет умы людей будоражит рассказ Платона об Атлантиде. Сведения об этой стране, якобы, были сообщены Санхесом, верховным жрецом египетского храма в Саисе, предку Платона, древнегреческому философу и государственному деятелю Солону, который посетил Египет около 600 г. до н. э. Сведения Солона об Атлантиде, дошедшие до Платона через Тимея и Крития, были изложены им в одноименных разделах «Диалогов».

По рассказу Платона атланты создали цивилизацию, намного превосходившую своими достижениями и могуществом прочие народы Земли. На последних этапах своей истории они предприняли экспансию в Средиземноморье с целью покорения тамошних народов. Предел их устремлениям, по словам Санхеса, положили предки греков. Он приводил удивительные сведения о времени событий, размерах и местоположении Атлантиды.

С самого начала и до наших дней люди в отношении к рассказу Платона разделяются на романтиков, принимающих его за истину, и на скептиков, не верящих ему. Первым и наиболее авторитетным скептиком был Аристотель. Он считал, что Платон выдумал Атлантиду для подкрепления своих идей об идеальном государстве. Известная фраза Аристотеля: «Платон мне друг, но истина дороже» была им сказа-

на именно по этому поводу. Ниже приводятся некоторые выдержки из «Тимея» и «Крития».

«Итак, девять тысяч лет тому назад жили эти твои сограждане, о чьих законах и о чьем величайшем подвиге мне предстоит вкратце тебе рассказать; позднее, на досуге, мы с письменами в руках выясним все обстоятельства и по порядку.... Ведь, по свидетельству наших записей, государство ваше положило предел дерзости несметных воинских сил, отправлявшихся на завоевание всей Европы и Азии, а путь державших от Атлантического моря.

Через море это в те времена можно было переправиться, ибо существовал остров, лежавший перед тем проливом, который называется на вашем языке Геракловыми столпами. Этот остров превышал своими размерами Ливию и Азию, вместе взятые, и с него тогдашним путешественникам легко было перебраться на другие острова, а с островов – на весь противолежащий материк...» [Диалоги Платона, Тимей].

В «Критие» Платон рассказывает историю заселения этого материка, расцвета и гибели цивилизации атлантов.

«Как известно, боги поделили между собой по жребию все страны земли. Сделали они это без распрей (первое соответствует шумерским преданиям, а второе нет. – В.Я.). Каждый из богов обосновался в своей стране; обосновавшись же, они принялись пестовать нас, свое достояние и питомцев, как пастухи пестуют стадо.... Так и Посейдон, получив в удел остров Атлантиду, населил ее детьми, зачатыми от смертной



женщины.... Произведя, пять раз по чете близнецов мужского пола, Посейдон взрастил их и поделил весь остров Атлантиду на десять частей, причем, тому из старшей четы, кто родился первым, он отдал дом матери и окрестные владения как наибольшую и наилучшую долю, и поставил его царем над остальными, а этих остальных – архонтами, каждому из которых он дал власть над многолюдным народом и обширной страной.... Все они и их потомки в ряду многих поколений обитали там, властвуя над многими другими островами этого моря и притом, как уже было сказано ранее, простирая всю власть по сию сторону Геракловых столпов вплоть до Египта и Тиррении....

Многое ввозилось к ним из подвластных стран, но большую часть потребного для жизни давал сам остров, прежде всего любые виды ископаемых, твердых и плавких металлов, и в их числе то, что ныне известно лишь по названию, а тогда существовало на деле: самородный орихалк, извлекавшийся из недр земли в различных местах острова.

Лес в изобилии доставлял все, что нужно было для работы строителям, а равно и для прокормления домашних и диких животных. Даже слонов на острове водилось великое множество, ибо корму хватало не только для всех прочих живых существ, населяющих болота, озера и реки, горы или равнины, но и для этого зверя, из всех зверей самого большого и прожорливого.

Далее, все благовония, которые ныне питает земля, будь

то в корнях, в травах, в древесине, в сочащихся смолах, в цветах или в плодах, — все это она рождала там и отлично выращивала. Притом же и всякий пестуемый человеком плод и злак, который мы употребляем в пищу или из которого готовим хлеб, и разного рода овощи, а равно и всякое дерево, приносящее яства, напитки или умощения, всякий непригодный для хранения и служащий для забавы и лакомства древесный плод, который мы предлагаем на закуску пресытившемуся обедом — все это тогдашний священный остров под действием солнца порождал прекрасным, изумительным и изобильным. Пользуясь этими дарами земли, цари устроили святилища, дворцы, гавани и верфи и привели в порядок всю страну.

В продолжение многих поколений, покуда не истощилась унаследованная от бога природа, правители Атлантиды повиновались законам и жили в дружбе со сродным им божественным началом: они блюли истинный и во всем великий строй мыслей, относились к неизбежным определениям судьбы и друг к другу с разумной терпеливостью, презирая все, кроме добродетели, ни во что ставили богатство и с легкостью почитали чуть ли не за досадное бремя груды золота и прочих сокровищ. Они не пьянели от роскоши, не теряли власти над собой и здравого рассудка под воздействием богатства, но, храня трезвость ума, отчетливо видели, что все это обязано своим возрастанием общему согласию в соединении с добродетелью и, что когда богатство становит-

ся предметом забот и оказывается в чести, оно же идет прахом, а вместе с ним гибнет и добродетель. Пока они так рассуждали, а божественная природа сохраняла в них свою силу, все их достояние, вкратце нами описанное, возрастало. Но когда унаследованная доля от Бога ослабла, многократно растворяясь в смертной примеси, и возобладал человеческий нрав, тогда они оказались не в состоянии долее выносить свое богатство и утратили благопристойность. Для того, кто умеет видеть, они в это время являли постыдное зрелище, ибо растратили самую прекрасную из своих ценностей; но неспособным видеть, в чем состоит истинно счастливая жизнь, они казались прекраснее и счастливее всего как раз тогда, когда в них кипела безудержная жадность и сила.

И вот Зевс, Бог богов, блюдущий законы, хорошо умея усматривать то, о чем мы говорили, помыслил о славном роде, впавшем в столь жалкую развращенность, и решил наложить на него кару, дабы он, отрезвев от беды, научился благообразию». [Диалоги Платона, «Критий»]. Этой карой был Великий потоп.

Таким образом, Платон описал Атлантиду как континент, превосходивший по площади Ливию (Африку) и Азию вместе взятые, представлявший собой большой остров (или группу островов), который был расположен за Геракловыми столпами (Гибралтарским проливом) и затонул во время Великого потопа за 9000 лет до Солона, то есть 11 500–11 600 лет тому назад.

Большинство современных исследователей, поверивших Платону, представляют Атлантиду в виде материка, располагавшегося посреди Атлантического океана между Европой и Африкой с одной стороны и двумя Америками с другой, который в результате тектонических процессов погрузился на дно, и там пытаются найти его остатки. Однако геология не оставляет на это надежды.

Исследования последних десятилетий блестяще подтвердили предположение Вегенера о том, что некогда существовал единый континент Гондвана, который примерно 150 миллионов лет назад раскололся, и его осколки – Евразия, Африка и две Америки – разошлись за истекшее время на большое расстояние. Вегенер пришел к этой мысли, ввиду совпадения очертаний берегов континентов, расположенных напротив друг друга через Атлантический океан, и нашел ее подтверждение в совпадении геологических структур на соответствующих участках противоположащих берегов.

Сегодня наука располагает множеством прямых и косвенных доказательств справедливости этой идеи. Расхождение материков Старого и Нового Света подтверждено путем прямых измерений с помощью лазера. Оно происходит в обе стороны от рифтового разлома, проходящего посреди Атлантического океана, за счет нарастания нового океанического дна. Возраст его участков, определяемый по намагниченности и по толщине осадочных отложений, которая непрерывно увеличивается пропорционально их расстоянию от разло-

ма. Все изменения и инверсии магнитного поля Земли, многократно происходившие на протяжении 150 миллионов лет, записаны в базальтовой породе океанического дна в процессе его формирования, как на магнитофонной ленте. Никаких аномалий в этой закономерности, допускающих существование в близком или далеком прошлом материка посреди Атлантического океана, не обнаружено. О причинах расхождения материков говорится в десятом параграфе настоящей главы.

Сегодня наукой достоверно установлено, что «не только в последние 10–20 тысяч лет, но и миллионы лет назад какой-либо достаточно крупной суши в пределах центральной части Атлантического океана не было» [6, 134]. Те, кто считается с этими выводами науки, предлагают другие варианты размещения Атлантиды. Но, как правило, они не соответствуют тем или иным сведениям, приводимым Платоном.

Наиболее интересным из них можно признать вариант, предложенный А.Г. Галанопулосом. Он предположил, что по какой-то причине Платон ошибся во всех цифрах, увеличив в 10 раз, как размеры Атлантиды (вернее ее главного острова), так и число лет, прошедших со времени ее гибели. При этом получается, что Атлантида погибла не за 9000 лет до Солона, а за 900, то есть примерно в 1500 году до н. э. В это время, по геологическим данным, произошла колоссальная катастрофа в Средиземном море, – взорвался остров вулканического происхождения Санторин, и погибла высо-

кая Крито-Минойская культура.

А.Г. Галанопулос отождествил Атлантиду с Крито-Минойской державой. В книге «Атлантида. За легендой – истина» [8] А.Г. Галанопулос и Э. Бэкон находят этому множество подтверждений в деталях описаний Атлантиды и, подводя итог, пишут: «Поскольку окончательно установлено, что Санторин был минойским островом, что Минойское государство пострадало от страшной катастрофы как раз во время гибели Санторина, тождество Атлантиды с минойским Критом становится настолько очевидным, что не требует дальнейших доказательств».

Однако не все так гладко, как представляется авторам. Помимо цифр имеются и другие существенные различия, не позволяющие отождествлять Атлантиду с Критом.

На Крите нет полезных ископаемых и металлов, называемых Платоном. Животный мир Атлантиды, о котором сказано выше, не соответствует критскому.

Платон совершенно недвусмысленно указывает, что Атлантида располагалась не в Средиземном море, а по ту сторону Геракловых столпов, однозначно определяемых как Гибралтар, и «простирала всю власть по сю сторону Геракловых столпов вплоть до Египта и Тиррении».

Утверждение, что «этот остров превышал своими размерами Ливию и Азию, вместе взятые», даже если под Ливией и Азией подразумевать лишь Северную Африку и Малую Азию, без приводимых Платоном цифр подтверждает огром-

ный размер Атлантиды и невозможность ее размещения в Средиземном море.

В ближневосточных хрониках II тысячелетия до н. э. не говорится о существовании на Крите столь высокоразвитого и могущественного государства как Атлантида, которое в силу последнего не могло оставаться незамеченным. Более того, известно, что Крит платил дань египетскому фараону Тутмосу III.

Дворцы и святилища минойского Крита не похожи на описанные Платоном.

Культурное влияние Атлантиды на различные цивилизации мира, отмечаемое многими исследователями (пирамиды, бальзамирование и т. п.), не носит минойского характера и относится к гораздо более древнему времени. Законы атлантов скорее напоминают древние арийские «Законы Ману», предполагавшие разделение граждан на варны.

«Законы твоих предков ты можешь представить себе по здешним: ты найдешь ныне в Египте множество установлений, принятых в те времена (девять тысяч лет тому назад) и у вас, и, прежде всего, сословие жрецов, обособленное от прочих, затем сословие ремесленников, в котором каждый занимается своим ремеслом, ни во что больше не вмешиваясь, и, наконец, сословие пастухов, охотников и земледельцев; да и воинское сословие, как ты, должно быть, заметил сам, отдельно от прочих, и членам его закон предписывает не заботиться ни о чем, кроме войны...».

Геологические исследования говорят, что взрыв Санторина не сопровождался обширным потопом и погружением на дно моря даже ближайших островов.

Наконец, Санхес недвусмысленно указал на то, откуда шла экспансия «несметных воинских сил (атлантов), отправлявшихся на завоевание всей Европы и Азии, а путь державших от Атлантического моря».

Не меньше возражений можно представить также против того, чтобы считать Атлантидой Американский континент или прилежащие к нему острова, как это делает Эндрю Коллинз [9].

Сведения о нахождении Атлантиды по ту сторону Геракловых столпов, интерпретируемые большинством исследователей в качестве указания на ее расположение посреди Атлантического океана, могли означать другое – что морской путь в Атлантиду из Средиземного моря шел через Гибралтарский пролив.

Наилучшим, если не единственным безопасным путем в Северную страну, которая на суше была отделена от остального мира непреодолимой ледяной грядой, протянувшейся в широтном направлении через весь Евразийский материк, был морской путь через Гибралтарский пролив.

Учитывая вышеизложенное, можно предположить, что Атлантида располагалась на затонувших северо-западных землях Европы и их продолжении на восток. Опускание значительных участков суши обнаружено в северо-восточной



части Атлантического океана, примыкающей к Норвегии, Англии, Ирландии и Исландии. На рис. 5 и 6 [7, 209, 213] показаны контуры суши в период оледенения, то есть до гибели Атлантиды.

Размеры Северной страны соответствуют указанным Платоном. Металлы и другие полезные ископаемые находились во многих ее местах, от Британии до Урала и далее. Климат на этой территории в ледниковый период был благоприятным для сельского хозяйства (полеводства, садоводства, животноводства) и для дикой флоры и фауны. Слоны там, конечно, не водились, но водились мамонты, которых южане могли называть слонами.

О том, что Атлантида – это та же Гиперборея, говорят предания о путешествиях Геракла за молодильными яблоками Гесперид и коровами Гериона. Так, при походе в сад Гесперид Геракл отправился на крайний запад, где располагался вход в Гиперборею, охраняемый Атлантом. Вероятно, через Гибралтарский пролив. А при походе за коровами (или быками) Гериона – на гиперборейский остров Эриффею (Эриффея – одно из названий Гипербореи, которое, очевидно, происходит от ее расположения за Рифейскими горами). Геракл направляется на Эриффею через Гибралтар, а возвращается из нее через Скифию, располагавшуюся на северо-востоке от Греции. Это подтверждает Геродот: «Геракл, угоняя быков Гериона, прибыл в ту, бывшую тогда пустынной, землю, которую теперь населяют скифы. Герион жил за пре-

делами Понта, обитая на острове, который греки называют Эрифея. Он находится возле Гадир, расположенных по ту сторону Геракловых столпов у Океана» [3, п.8].

# Конец ознакомительного фрагмента.

Текст предоставлен ООО «ЛитРес».

Прочитайте эту книгу целиком, [купив полную легальную версию](#) на ЛитРес.

Безопасно оплатить книгу можно банковской картой Visa, MasterCard, Maestro, со счета мобильного телефона, с платежного терминала, в салоне МТС или Связной, через PayPal, WebMoney, Яндекс.Деньги, QIWI Кошелек, бонусными картами или другим удобным Вам способом.