

БОРИС ЯСНЫЙ

---

**Краткая энциклопедия  
стран мира для школьников**



**Борис Ясный**  
**Краткая энциклопедия**  
**стран мира для школьников**

*[http://www.litres.ru/pages/biblio\\_book/?art=36054929](http://www.litres.ru/pages/biblio_book/?art=36054929)  
ISBN 9785449317827*

**Аннотация**

Энциклопедия содержит географическую, историческую, экономическую и культурную информацию о 23 наиболее известных странах мира. Книга будет интересна и полезна школьникам средних и старших классов.

# Содержание

НАШ АСТРОНОМИЧЕСКИЙ АДРЕС	5
карта мира	7
ЕВРОПА	8
ВЕЛИКОБРИТАНИЯ	9
Г Е Р М А Н И Я	16
ФРАНЦИЯ	21
И С П А Н И Я	27
И Т А Л И Я	31
Г Р Е Ц И Я	36
Ш В Е Ц И Я	42
Конец ознакомительного фрагмента.	46

# **Краткая энциклопедия стран мира для школьников**

**Борис Ясный**

© Борис Ясный, 2018

ISBN 978-5-4493-1782-7

Создано в интеллектуальной издательской системе Ridero

# НАШ АСТРОНОМИЧЕСКИЙ АДРЕС



Каждый из нас знает свой адрес. Дом, улица, город, страна, наконец, планета Земля. Наша планета вращается на расстоянии одной астрономической единицы, равной 149 597 870 км. вокруг звезды Солнце в Солнечной системе.

Это расстояние свет преодолевает за 8 минут и 20 секунд. За год свет пролетает 63 241. 126 астрономических единиц или  $\approx 9\,460\,528\,447\,488$  км. В необъятной Вселенной Сол-

нечная система находится в галактике Млечный путь в рукаве Ориона на громадном расстоянии в 26 тысяч световых лет от центра. И вместе с еще с 200 миллиардами звезд вращается вокруг центра галактики.

Наши соседи – галактика Андромеда, Большое и Малое Магеллановы облака, вместе с нашей галактикой входят в сверхскопление галактик Девы, охватывающее пространство на протяжении около 200 миллионов световых лет, и насчитывающее около тридцати тысяч галактик.

Планета Земля – третья планета от Солнца имеет 6 материков: Евразия, Африка, Австралия, Антарктида, Северная и Южная Америки. На 5 из них (кроме Антарктиды) расположились – 251 страна и население более 7.55 миллиардов человек.

# карта мира



# ЕВРОПА





# ВЕЛИКОБРИТАНИЯ

Территория (78 в мире) – 243809 км<sup>2</sup>. Население (22 в мире) – 63 395000 чел. Официальный язык – английский.







Соединенное Королевство Великобритании и Северной Ирландии – расположено на островах Британского архипелага севера Европы. А так же: на северо-восточной части острова Ирландия, на Гебридских, Шетландских, Оркнейских островах и Англси, Арран, Уйат в Атлантическом океане.

Соединенное Королевство омывается Северным, Ирланд-

ским, Кельтским и Гебридским морями. На юго-востоке пролив Ла – Манш (35 км.) отделяет его от Франции. Мы часто называем Великобританию – Англией, но Англия – это только часть Соединенного Королевства. Еще в него входят Шотландия на севере, Уэльс на западе Британского архипелага и Северная Ирландия.

Форма правления – парламентарная монархия. Королева принимает парады, устраивает балы, является символом государства. Страной управляют премьер-министр министр и парламент. Великобритания большая страна. Здесь и высокие горы (Бен-Невис 1344м), Бен – Макди (1309м), и большие реки: Северн, Темза, Трент, и крупные озера: Дох-Ней, Лох-Нес (в котором говорят обитает динозавр Несси). Есть Королевские леса с огромными старыми деревьями дубами, березами и прочими лиственными породами. Есть сосновые рощи и посадки, покрытые травой пастбища и заросшие вереском холмы. Здесь обитают косули и олени, еноты и лисы, выдры, горностаи и ласки, множество птиц и рыб в прибрежных водах. Но больше всего в Королевстве кроликов и серых зайцев. Погода в Великобритании туманная и дождливая, но теплая благодаря океанскому течению Гольфстрим.

С давних времен селились на этой земле люди и строили города. Но пришли легионы Римской империи и захватили Британию, сделав ее своей провинцией. Долгих 400 лет правил ей Рим, но пал после вторжения германских и англосаксонских племен. Затем британские земли объедини-

лись и образовали Королевство Англия. Англичане построили могучий флот и отправились по всем морям и океанам заселять новые земли и завоевывать себе колонии. Они стали править Индией и Австралией, Америкой и Южной Африкой. Так возникла Британская империя. Потом Англия с Шотландией объединились и назвались Великобританией. К ним присоединилась Ирландия. Образовалось Соединенное Королевство Великобритании и Ирландии. Британская империя владела многими заморскими колониями и воевала со многими странами. К нашему времени многие колонии стали независимыми государствами, но Великобритания и сейчас одна из самых мощных стран мира.

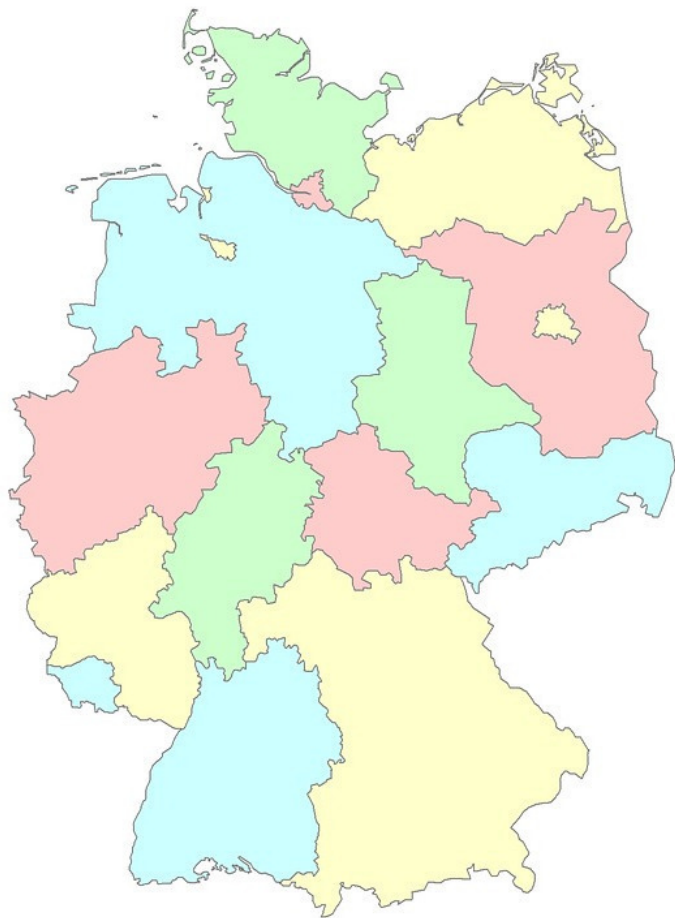
Ее столица – город Лондон

Много веков стоит Лондон на реке Темзе. Ни пожары, ни эпидемии чумы не смогли его уничтожить. Ни разу он не был захвачен врагами. В Лондоне множество старинных замков, дворцов и соборов. Среди них: Вестминстерский дворец – свыше 900 лет является домом британского правительства, Букингемский дворец – резиденция монархов, Вестминстерское Аббатство – готическая церковь, строилась с перерывами около 500 лет с 1245 года, Собор Святого Павла – кафедральный собор, резиденция епископа, Тауэрский мост – разводной мост – символ Лондона, Трафальгарская площадь – построена в честь победы над Францией в 1805 году, Площадь Пикадили – центр Лондона. Очень много музеев, красивых современных зданий, парков и скверов.

Великобритания родина великих ученых: Ньютона, Дарвина, Фарадея. Писателей: Свифта (автор историй про Гулливера), Дефо (написавший книгу о Робинзоне Крузо), Шекспира (Гамлет). Композиторов: Бёрда, Пёрселла, Салливана. Художников: Констебла, Блейка, Палмера.

Знаете ли вы, что больше всего правящих страной королев было в Великобритании? Что «Биг Бен» Это вовсе не название высокой башни с часами, а имя огромного колокола внутри нее. Что в Лондоне крайне редко выпадает зимой снег? Это целое событие. Жители бросают все дела и бегут на улицу лепить снеговиков и кататься с горок на надувных матрасах. Что все лебеди на реке Темзы юридически являются собственностью Королевы?

# ГЕРМАНИЯ







Территория (62 в мире) – 357 021 км<sup>2</sup>. Население (16 в мире) – 80 523 000 чел. Официальный язык – немецкий.

В центре Европы находится Федеративная Республика Германия. Это большая страна. Управляют ею парламент и канцлер. На севере Германии – равнина, а на юге горы Альпы. Самая высокая гора называется Цугшпитце. Ее высота -2962 метра. По территории Германии протекает множество рек. Самые большие из них – это Рейн, Дунай, Эльба и Одер. Есть озера. Самое крупное – Боденское. Погода часто меняется. Солнечный день может неожиданно стать холодным. На севере страны климат морской, на юге умеренно континентальный.

тальный. Но сильных морозов и жары не бывает. Леса встречаются только на склонах гор. В лесах растут ели, сосны, бук. На равнинах очень много цветов и культурных растений.

Животные Германии кабаны, лисицы, благородные олени, косули, лани, белки и зайцы, сурки и выдры. У воды много уток, гусей, болотных и мелких птиц, встречаются аисты. В водоемах Германии встречаются около 70 видов рыб. Это в основном карповые, а так же угорь, лосось и сельдь.

Еще в древние времена на территории Германии жили воинственные племена. Римляне называли их варварами. В 476 году варвары завоевали Римскую империю и создали франкскую империю во главе с Карлом Великим. Германия вместе с Италией стали ее частью. В 962 году королем Оттоном I Великим была основана Священная Римская империя. Она должна была стать преемницей Античной Римской империи и Франкской империи Карла Великого. Много веков Священная Римская империя была центром западного христианского мира. С 1512 года она стала называться Священная Римская империя германской нации.

Германия прошла путь от средневековой раздробленности и крестьянские войны, через эпоху возрождения до возникновения Королевства Пруссии. В результате войн с французским императором Наполеоном в 1806 году Священная Римская империя пала. На ее месте образовался Рейнский союз. Германия стала союзницей Наполеона. После поражения Наполеона и Рейнский союз перестал существовать.

В XIX немецкие земли объединились в Германскую империю.

Германская империя приступила к захвату колоний. К началу первой мировой войны в 1914 году, Германия имела самую сильную армию в мире. Но в 1918 году потерпела поражение от России, Англии, Франции и Америки. Кайзер Вильгельм II отрекся от престола, после чего была провозглашена Веймарская республика. После революционных выступлений и смены правительств в 1933 году к власти пришел Адольф Гитлер и национал социалистическая партия фашистов.

Режим правления фашистов назывался Третьим Рейхом. Год за годом Гитлер усиливал террор и диктатуру. Физически уничтожал всех своих противников. В 1939 году Германия развязала Вторую мировую войну. Вторая мировая война является грандиозной трагедией всего человечества. В ней участвовало 61 государство. Были разрушены тысячи городов и сел. Погибло 54 миллиона человек. 90 миллионов – были искалечены. Ценой огромных усилий и жертв союзу России, Англии и США удалось разгромить фашизм. 9 мая 1945 года Германия капитулировала. 23 мая 1945 года Германская империя перестала существовать. История становления и объединения послевоенной Германии – это история демократических преобразований и удивительного подъема экономики. Германия вновь заняла ведущее место среди стран мира. Все города Германии потрясающе краси-

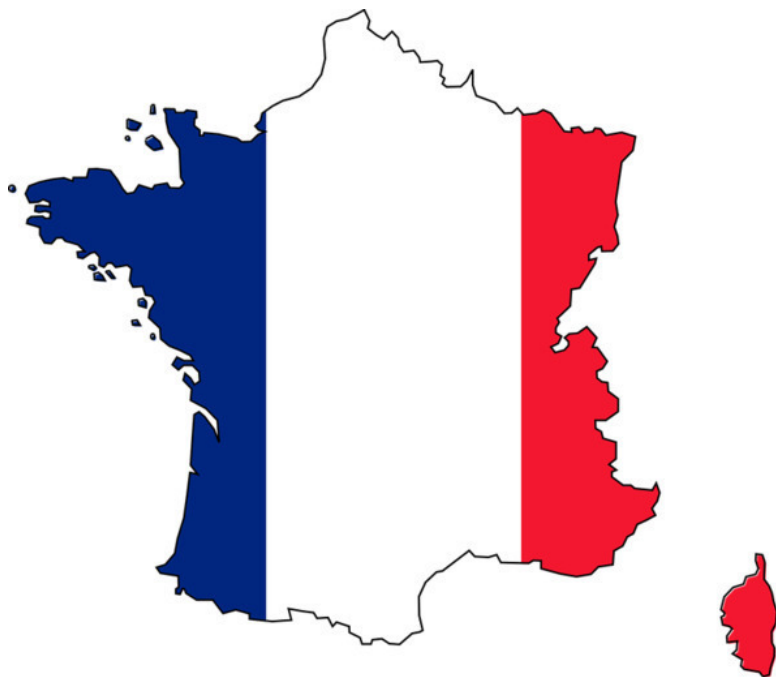
вы, но официально столицей является Берлин.

Берлин – второй по величине город Европы после Лондона. Берлин очень зеленый город. В нем находится огромное количество парков, скверов, рощиц, речек и каналов. Парк Тиргартен и Ботанический сад – любимые места отдыха берлинцев. Великолепные здания украшают Берлин. Это Рейхстаг на площади Республики, Немецкая Государственная опера, Университет имени Гумбольдта, Музей Немецкой Истории, площадь Бебельплац и Собор Святого Хедвига. Множество театров, картинных галерей. Интересный факт. В мире существует более ста населенных пунктов с названием Берлин!

Германия – страна, давшая миру великих мыслителей: Канта, Гегеля, Шопенгауэра. Гениальных писателей: Себастьяна Бранта, Бертольта Брехта, Гёте, Шилера, Фейхтвангера. Композиторов: Баха, Вагнера, Абеля, Бетховена, Брамса, Генделя. Ученых и изобретателей: Гауса, Гейгера, Гейзинберга, Кеплера, Лейбница, Ома, Плнка, Рентгена, Шлимана, Эйнштейна. Художников: Альтдорфера Альбрехта, Грюневальда Маттиаса, Дюрера, Рубенса.

# ФРАНЦИЯ

Территория (48-я в мире) – 674 685 км<sup>2</sup>. Население (21 в мире) – 65 951 000 чел. Официальный язык – французский.





Глава Французской республики – президент. Глава правительства – премьер-министр. Законы утверждает Парламент. Большая часть Франции расположена в Западной Европе.

Так же в состав государства входит остров Корсика в Средиземном море и более 20 зависимых территорий.

Францию омывают Ла —Манш, Северное море, Атлантический океан и Средиземное море. На севере и на западе страны расположены равнины и низкогорья. Равнины занимают 2/3 территории страны. Остальное – горные массивы: Альпы, Пиренеи, Юра, Арденны, Центральный массив и Вогезы. Самая высокая гора – Монблан (4807м.).

Крупнейшие реки страны: Сена и ее притоки, Гаронна, Рона, Луара. Озер не много. Самые большие – это Бурже, Анси и Женевское озеро. Климат на европейской территории Франции умеренно морской, переходящий на востоке в умеренно континентальный, а на южном побережье в субтропический. Лето жаркое и сухое +25 градусов С, зимой дожди +7 -8 градусов С.

Леса занимают треть территории страны. На севере растут орешник, берёза, дуб. ель и пробковое дерево. На средиземноморском побережье – пальмы и цитрусовые. Во Франции множество виноградников. Среди животного мира выделяются олень, лиса, косули, дикий кабан. Очень много птиц в том числе и перелетных. Рептилии встречаются редко, среди змей одна ядовитая гадюка. Множество видов рыбы в водах морей и рек. Скумбрия, хек, камбала, сельдь, тунец, треска, сардина.

В древние времена на территории Франции обитали кельтские племена галлов. В результате Галльской войны

Юлия Цезаря, в I веке до нашей эры Франция вошла в состав Римской империи, как провинция Галлия. В 486 году Галлию завоевали германские племена франков. Образовалось Франкское государство. В X веке страна стала называться Францией.

Следующие времена примечательны Крестовыми походами, религиозными войнами и Столетней войной с Англией. Начавшейся в 1337 году и закончившейся, при участии Жанны д'Арк, капитуляцией англичан. К периоду правления Людовика XI в 1461—1483 годах Франция превращается в абсолютную монархию. В дальнейшем Франция воевала с Испанией за контроль над Италией. 1572 году религиозные войны между католиками и протестантами вылились в Варфоломеевскую ночь массового убийства протестантов в Париже. Затем протестантов уравнивали в правах. Тридцатилетняя война со шведами. Когда страной управлял министр короля Людовика XIII, кардинал Ришелье (знакомый нам по книге «Три мушкетера»). Затем правление короля – солнце Людовика XIV, восстание городских низов – Фронда, против Мазарини и королевы-матери Анны Австрийской. Война с Испанией, Голландская война, Снова гонения на протестантов. Правление Людовика XV с 1715 по 1774 годы. В 1789 – Великая французская революция. Свержение монархии. Первая республика. Якобинский террор. Захват Нидерландов, Венеции и поход на Египет. В 1799 Наполеон становится императором. Военным путем покоряет Европу.



Поход на Россию. Поражение и бегство Наполеона во Францию. 1815 год — Битва при Ватерлоо, разгром Наполеона и пленение его на острове Святой Елены. Затем реставрация королевской власти. Вторая республика. Вторая империя — Наполеона III. Третья республика. 1870 — 1871 годы война с Пруссией. Парижская коммуна. 1914 год — Первая мировая война. 1939-1945-Вторая мировая война. Франция в обеих войнах воевала с против Германии. Четвертая республика. И в 1958 году Пятая республика. Президентом избран Шарль де Голль. Французские колонии объявили независимость. И наконец вступление в Евросоюз. Столица Франции — Париж.

Париж основан в III веке до нашей эры кельтским племенем паризиев. С III — IV в. известен как галло-римский город Паризии. С конца X века с перерывами — столица Франции. В Париже находится огромное количество достопримечательностей. К ним относятся не только архитектурные постройки, но площади, улицы, мосты и парки. В Париже 1800 исторических мест и 130 музеев. Символ Парижа — Эйфелева башня. Так же башня Тур Монпарнас, базилика Сакре — Кёр, музей Лувр, сад Тюильри, проспект Елисейские Поля, Триумфальная арка, Площадь звезды. Большая арка Дефанс, военный музей — Дом инвалидов, Пантеон. Исторический центр — остров Сите, Собор Парижской Богоматери и Сент- Шапель. В пригороде королевский дворец Версаль.

И Много современных зданий, спортивных и научных центров.

Знаете ли вы, что в Париже расположен единственный в Европе Диснейленд? А что великолепную скульптуру Статуи Свободы, американцам подарила Франция? Всему миру известны имена великих французских писателей и поэтов: Бальзак, Дюма, Гюго, Мольер, Лафонтен. Ученых и изобретателей: Эйфель, Луи Пастер, Блез Паскаль, Братья Монгольфье, Ампер, Лаплас, Лагранж. Художников: Гоген, Дега, Моне, Ренуар, Роден. Музыкантов и композиторов: Бизе, Гуно, Дебюсси, Равель. Певцов и исполнителей: Джо Дассен, Шарль Азнавур, Эдит Пиаф, Патриция Каас. Актеров кино: Жан Маре, Жан Рено, Мишель Мерсье, Милен де Монжо, Луи Де Фюнес, Депардье, Габен, Бурвиль. Спортсменов: фигуристы Натали Нешале и Фабьен Бурза, биатлонист Симон Фуркад, конькобежец Алексис Контен, футболисты Зинедин Зидан, Раймон Доменек, Лилиан Тюрам. Всех имен просто не перечислить. Невозможно преувеличить вклад Франции в мировую культуру, науку и промышленное производство парфюмерии, вин, машиностроения.

# ИСПАНИЯ

Территория 51 в мире – 504782 км<sup>2</sup>. Население (26 в мире) – 47 370 000 чел. Официальный язык – испанский.





Глава государства – король. Высший орган исполнительной власти – правительство. Парламент принимает законы. Королевство Испания – четвертая по величине страна Европы. Испания занимает большую часть Пиренейского полуострова. Испании принадлежат Балеарские и Канарские острова, а так же города Сеута и Мелилья на территории Марокко в Северной Африке. Горы и плоскогорья занимают почти всю территорию Испании. На северо-востоке лежат Каталонские и Иберийские горы. На юге – Андалусские, на севере – Пиренеи. Самая высокая гора Муласен (3478м.).

Крупнейшие реки Испании – Тахо, Дуэро, Эбро, Гвадалquivир, Гвадиана. Каскад озера Руидеры – это 15 озер, соединенных между собой перемычками и озеро Альбуфера,


что переводится как маленькое море. Климат в стране очень теплый. Много солнечных дней в году. Только высоко в горах зимой бывают холода. От некогда обширных лесов Испании осталась лишь малая часть на севере страны. Здесь растут – бук, вяз, дуб, каштан, ясень, липа, тополь. В горах растут разновидности дуба, сосны, ели. Самая пышная растительность на североатлантических склонах гор. На равнинах у подножия гор растут вечнозеленые кустарники и травы. В засушливых районах страны произрастают мирт, можжевельник, дикая фисташка, ладанник. Очень много оливковых деревьев. Животный мир испании очень богат и разнообразен. На севере много оленей, косуль. Кабанов, встречается бурый медведь, есть волки. Лисы. Рыси. В Испании очень много птиц. Ястребы, орлы, грифоны, соколы, гуси, утки, цапли, фламинго, аисты. Из пресмыкающихся – ящерицы, змеи, хамелеоны, тарантулы и скорпионы. Много рыбы в устьях рек, в Атлантике и Средиземном море. Это: сардины, салака, треска, анчоусы, тунец, лангусты, лосось, а так же моллюски и раки. Испания известна своими великими географическими открытиями XV века. Экспедиция Колумба, открыла путь в Америку, а Магеллан, совершил кругосветное путешествие. Испанские конкистадоры завоевали Перу и Мексику, сделав Испанию великой колониальной империей того времени. Впереди страну ожидали войны, борьба за престол, революции, потеря колоний. После смерти диктатора Франко в 1975 году Испания опять стала монархией.

На трон взошел король Хуан Карлос. Народ любит своего короля, который пользуется у всех большим уважением. Его дворец находится в Мадриде – столице Испанского королевства.

Интересно то, что Мадрид является самой высоко расположенной столицей Европы. Здесь много музеев и картинных галерей. В которых находятся картины великих художников Пабло Пикассо, Сальвадора Дали, Веласкеса, Рубенса и Гойя. Очень красивые дворцы, соборы и здания украшают множество площадей Мадрида. Знаете ли вы, что спортивный футбольный клуб «Реал Мадрид» был признан лучшим футбольным клубом 20 века? Всемирно известны так же испанский композитор Рикардо Вилья Гон-салес, певцы Хулио Иглесиас, Рафаэль и Пласидо Доминго. Футболисты Серхио Рамос и Фернандо Торрес. Испанская актриса Лали Солдевилля. Испания так же родина корриды.

# ИТАЛИЯ









Территория (71 в мире) -309 547 км<sup>2</sup>. Население (23 в мире) – 59 570 000 чел. Официальный язык – итальянский.

Итальянской республикой управляют президент, премьер-министр и парламент. Страна расположена на Юге Европы. Занимает Апеннинский и часть Балканского полуострова, и острова Сицилия, Сардиния. Италия преимущественно горная страна. На севере – Альпы с вершиной Монблан высотой 4808 метров. Южнее – Паданская равнина. На полуострове – горы Апеннины. Действующие вулканы – Везувий, Этна. Часты землетрясения. Самая длинная река

Италии По, крупнейшее озеро – Гарда. Побережье Италии омывается пятью морями.

Климат субтропический средиземноморский. Мягкая зима и жаркое лето. Растительность в Италии весьма богата. В стране кроме свободно растущих лесов есть еще 20 национальных парков, 411 заповедников и 135 областных парков. Склоны Альп поросли дубами, оливковыми рощами, каштанами, буками, пихтами, елями, сосной, лиственницей. На равнине преобладают смешанные культуры. Луга, вересковые пустоши, тополиные аллеи. В центральных и южных частях – цитрусовые рощи, еще дальше к югу оливковые рощи, миндаль и виноград, фисташковые деревья. Из диких животных встречаются бурые медведи, кабаны, волки, олени, косули и серны, лани, горные козлы, зайцы, кролики, соны, белки, дикобразы, сурки, дикие коты, каменные куницы, хорьки, ласки. Среди птиц преобладают воробьиные. Встречаются соколы, обыкновенные сарычи, орлы. В морях и реках много рыбы.

Итальянская республика- страна солнца, песен и многовековой истории. Италия возникла как греческая колония почти три тысячи лет назад. Затем возникновение Римской империи, завоевание огромной по тем временам территории, насаждение Римской культуры покоренным народам. В результате средневековых войн Римская империя пала. В стране воцарился упадок и раздробленность. Пришедшая на смену культуре средних веков эпоха итальянского Возрожде-

ния, дала миру множество гениев. В науке: Галилео Галилей, Джордано Бруно, Леонардо да Винчи. В литературе: Данте Алигьери, Франческо Петрарка, Джованни Боккачо. В изобразительном искусстве: Микельанжело, Леонардо да Винчи, Рафаэль, Тициан. В музыке: Россини, Верди, Пуччини, Вивальди, Паганини. В 1861 году Италия становится королевством во главе с Виктором Эммануилом II. На смену королевскому правлению в 1946 году приходит Итальянская республика.

Столицей Итальянской республики является Рим. Рим называют «вечным» городом. Ему почти 2800 лет. По легенде Рим был основан Ромулом, который убил своего брата Рема и стал первым царем Рима. В Риме на каждом шагу встречаются памятники архитектуры. Наиболее известные из них: Колизей, Пантеон, Римский форум, Палатин, Капитолийский холм, Собор Святого Петра, множество дворцов и площадей. Но Рим – это так же и современные прекрасные здания, парки, театры, проспекты.

А знаете ли вы, что на территории Итальянской республики находятся еще два независимых карликовых государства? Это Сан – Марино и Ватикан. Гостеприимство жителей итальянских городов и красота природы Италии, ее солнечные побережья и горнолыжные курорты, действующие вулканы Везувий и Этна, парки, заповедники, привлекают множество туристов со всего мира.

# ГРЕЦИЯ

Территория (95 в мире) – 131 957 км<sup>2</sup>. Население (75 в мире) – 10 773 000 чел. Официальный язык – греческий.





Греческая Республика расположена на Балканском полуострове и островах юга Европы. Государственный строй – демократия. Страной управляют президент и парламент. Территория Греции – это скалистые, безлесные горы, самая высокая – Олимп 2917 м., густонаселенные долины, многочисленные острова. Реки преимущественно горные порогами и водопадами. Самая длинная река -Альякмон (300 км.) А самое крупное озеро – Янина. Климат средиземноморский, умеренный. Теплая зима и жаркое лето. Растительность тропическая. Финиковые пальмы, кипарисы, цитрусовые и оливковые деревья. В Греции выращивают более 500 сортов винограда. Животный мир представляют дикоб-

разы, барсуки, дикие кабаны, зайцы, лисы, рыси, бурые медведи. На севере встречаются волки и шакалы. Много уток, куропаток, орлов и сов. В море водятся дельфины, огромное количество рыб и моллюсков. Греция – одно из древнейших государств мира. Колыбель западной цивилизации, родина Олимпийских игр. Три тысячи лет назад на территории Греции жили древние племена пеласги и лелеги. Их вытеснили ахейцы и ионийцы. В бронзовом веке возникли первые ахейские государства Кнос, Фест, Пилос. После вторжения дорийцев за 1200 лет до нашей эры, эти государства распались. Дорийцы заселили Среднюю Грецию и Пелопонес. На Севере Греции жили эолийцы, а острова и Аттику населяли ионийцы. С VIII по VI век до нашей эры начали возникать греческие города – полисы. Власть в городах которыми управляла знать называлась олигархической. Например в Спарте и на острове Крит. Или демократической, если городом правили земледельцы и ремесленники, как в Афинах. Повсеместно было распространено рабство. Греческие города боролись между собой за главенство в Греции. После победы в персидских войнах V – IV века, был создан Делосский союз во главе с Афинами. Это было время укрепления демократии и расцвета культуры. Но в войне с олигархической Спартой Афины потерпели поражение. К середине IV века царь Македонии Филипп II подчинил себе большинство греческих городов. Его сын Александр Македонский в результате военных походов в Африку и Азию, создал огром-

ную империю. Греческая культура распространилась на многие завоеванные страны. После распада империи Александра в Греции возникли военные союзы: Ахейский, Этолийский. В 146 году до нашей эры Римские легионы разгромили эти союзы. Греция вошла в состав Римской империи как провинция Ахейя. С IV века нашей эры почти тысячу лет Греция являлась частью Византийской империи. В 1456 году Османские турки захватили Грецию. В результате национальной освободительной войны в 1830 году Греция обрела независимость от Османской империи. В 1833 году Греция стала королевством. В 1967 году к власти пришла военная хунта. Последний Греческий король Константин II отправился в изгнание. После падения хунты в 1975 году была провозглашена парламентская республика. В настоящее время Греция – член Евросоюза со столицей в городе Афины. В Афинах живет третья часть всех жителей Греции.

Город был назван в честь своей покровительницы – богини мудрости Афины. Задолго до возникновения прочих европейских столиц, Афины являлись центром греческого мира. В сегодняшних Афинах античные постройки соседствуют с витринами супермаркетов и хаотичной застройкой времен турецкого владычества. Это Здание Парламента, могила Неизвестного солдата и храм Зевса Олимпийского, рядом Национальный парк. Византийские церквушки и сувенирные лавочки в районе Плака. На самом высоком холме

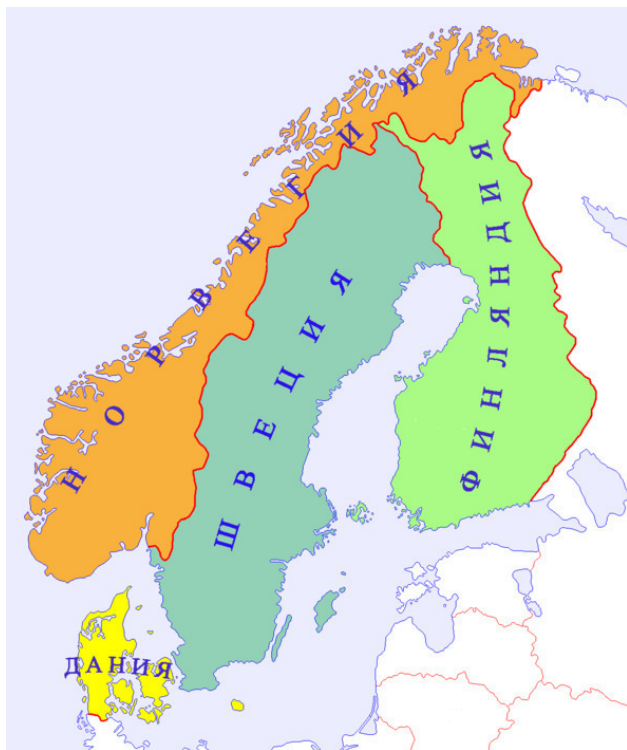


Афин – Ликабетт находится церковь Святого Георгия. Отсюда открывается прекрасный вид на город с Акрополем в центре. В Афинах имеется множество музеев и картинных галерей. Прекрасный климат, замечательная природа, множество исторических памятников, все это привлекает в Грецию миллионы туристов ежегодно. Греция – родина знаменитых людей. Это царь Александр Македонский, философы: Аристотель, Платон, Сократ, историк —Геродот, ученые: Пифагор, Архимед, Гиппократ, поэты: Гомер, Эсхил, скульпторы: Мирон, Поликлет, Фидий.

Знаете ли вы, что: в Греции находились два из семи чудес света: статуя Зевса Олимпийского (сгорела), и статуя Колосс Родосский (разрушена землетрясением). Вступая в брак, греки не меняют своих фамилий. Дети берут фамилию матери или отца на выбор? А еще в Греции была написана самая древняя кулинарная книга.

# ШВЕЦИЯ

Территория (55 в мире) – 449 964 км<sup>2</sup>. Население (92 в мире) – 9 723 000 чел. Официальный язык —шведский.







Вы читали книжку Сельмы Лагерлеф «Удивительное путешествие Нильса с дикими гусями»? А написанные Астрид Линдгрен истории про девочку Пеппи – Длинный Чулок, Малыша и его друга Карлсона живущего на крыше? Так вот все это происходило в Королевстве Швеции. Король представляет Швецию на торжественных мероприятиях, но управляют страной премьер-министр, и парламент. Швеция расположена на севере Европы, на Скандинавском полуострове. Недаром издавна ее население называли север-

ными людьми – норманнами, а еще викингами и варягами. На севере и западе страны преобладают плоскогорья и горы. Самая высокая гора – Кебнекайсе имеет высоту 2123 м. Между горами и Ботническим заливом лежат плоскогорье Норланд, Среднешведская низменность, и возвышенность Смоланд. Южный полуостров Сконе – равнинный. Крупные реки —Каликсэльвен, Шеллефтеэльвен, Умеэльвен. Большие озера – Венерн, Веттерн, Ельмарен.

Климат на севере гораздо холоднее. На остальной территории- климат умеренный. Зимой до -16 градусов С, а летом до +18 градусов С. Растительный мир в Швеции представлен на севере и на высоких местностях – низкотравье и карликовые кустарники, дальше район березового криволесья, осин и рябин. Самый большой – северный район хвойных лесов. В нем преобладают сосны и ели. Южный район хвойных лесов, примешиваются дуб, ясень, вяз, липа, клен. Район буковых лесов – дуб, ольха, сосна. Вокруг озер растет пышная луговая растительность. В Швеции обитают лось, бурый медведь, россомаха, рысь, лисица, куница, белка, заяц-беляк, северный олень. По берегам морей и озер гнездятся утки, гуси, лебеди, чайки, крачки и другие пернатые. В реках водятся лосось, форель, окунь, хариус.

# Конец ознакомительного фрагмента.

Текст предоставлен ООО «ЛитРес».

Прочитайте эту книгу целиком, [купив полную легальную версию](#) на ЛитРес.

Безопасно оплатить книгу можно банковской картой Visa, MasterCard, Maestro, со счета мобильного телефона, с платежного терминала, в салоне МТС или Связной, через PayPal, WebMoney, Яндекс.Деньги, QIWI Кошелек, бонусными картами или другим удобным Вам способом.