

ПРОЕКТ ИЗДАТЕЛЬСКОГО ДОМА «ЭПОХА»
Дезым - о народах Дагестана

М. Магомедова-Чалабова

ЛАКЦЫ

ИСТОРИЯ, КУЛЬТУРА, ТРАДИЦИИ



Детям – о народах Дагестана

Мариян Магомедова-Чалабова

**Лакцы. История,
культура, традиции**

«Эпоха»

2014

Магомедова-Чалабова М. И.

Лакцы. История, культура, традиции / М. И. Магомедова-Чалабова — «Эпоха», 2014 — (Детям – о народах Дагестана)

Книга «Лакцы» продолжает начатую Издательским домом «Эпоха» серию «Детям – о народах Дагестана». Она даёт возможность юным дагестанцам расширить знания о нашей республике, лучше узнать историю, культуру, язык, традиции и обычаи своего народа, лучших его представителей. Рассказывает об особенностях жизни лакцев.

© Магомедова-Чалабова М. И., 2014

© Эпоха, 2014

Содержание

Путешествие в Лакию	5
Земля лакцев	7
История нашего народа	10
Поселения лакцев	13
Конец ознакомительного фрагмента.	17

Мариян Ибрагимовна Магомедова-Чалабова

Лакцы. История, культура, традиции

Путешествие в Лакию

Лет пять назад в маршрутном такси я добиралась до высокогорного лакского села Хойхи, где начинался фестиваль народной песни «Шунудаг». По дороге, где со всех сторон нас окружали горы с аулами на склонах, мальчик лет девяти (он ехал вместе с семьёй из Нальчика, где они живут) не отрывал взгляд от окна и время от времени спрашивал на лакском языке: «А когда будет Лакия (*Лакку клану*)?».

Меня поразили его глаза, полные ожидания и неподдельного интереса. Подъезжали к Кумуху, и кто-то произнёс: «Вот и наш город (*шагьру*) *Гъази-Гъумучи*». Мальчик моментально начал задавать вопросы: «Это действительно город? А когда он построен? А почему *Гъази*?» и т. д.

На следующий день мы встретились с моим юным попутчиком на фестивале, и я спросила его: «Ну как, тебе нравится Лакия?». В ответ он кивнул и сказал: «Столько интересного у нас в селе и здесь, на фестивале, и я узнал столько нового!».



Да, подумала я, если у нас растут такие любознательные дети (пусть их и не так много), у нашего народа, нашей Родины есть будущее!

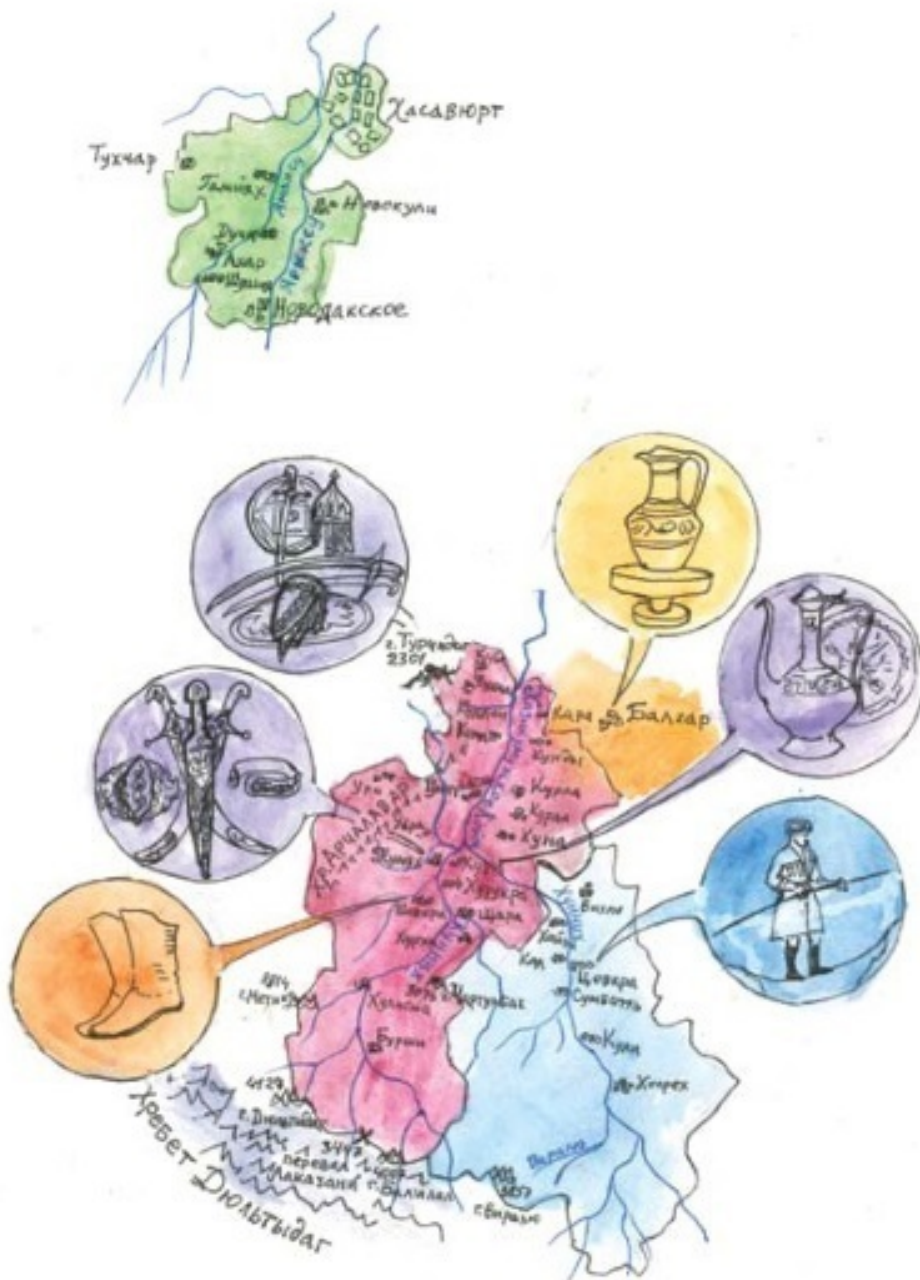
Мне хочется, чтобы эта книга помогла таким детям и многим другим узнать самое главное, интересное о своём народе, его древней истории, о судьбе наших предков. Будем надеяться, что все вы – потомки наших свободных горцев – обязательно узнаете корни, историю своего села, рода, своего народа и всего Дагестана.

Земля лакцев

Наша с вами Родина – земля лакцев – расположена в центре Нагорного Дагестана, на северной стороне Главного Кавказского хребта, на высоте от 1500 до 3000 м над уровнем моря. Это удивительно красивый край, как, впрочем, красив и весь Дагестан. С детства горы окружали меня повсюду. Просыпаясь, я со двора своего дома видела *БюрхIа-Къала* – остатки крепостных сооружений и панораму Кумуха, которая начиналась для меня с огромного трёхэтажного дома, сплошь окаймлённого застеклёнными верандами. Дальше – плоские крыши домов, как ступени, спускающиеся вниз; то там, то здесь на крышах, на верандах загадочные силуэты. В детстве мне казалось, что в этих домах, на этих плоских крышах могут жить только очень добрые и красивые люди.

Когда я выходила из дома, мой взгляд падал на гору Вацилу с двумя вершинами. Ночью мы засыпали под ровный гул неукротимого Кази-кумухского Койсу. Воздух всегда прозрачен. После дождя все вершины гор чётко очерчены, а летом блестят изумрудом трав. Казалось, это переводные картинки, с которых можно снять плёнку.

Когда с горных вершин смотришь вниз, возникает ощущение безграничной свободы и счастья, что ты дышишь этим хрустальным воздухом, видишь эти безмолвные, охраняющие тебя седые вершины с вечными снегами.



Это наша Лакия. Самые высокие горы Лакии – Кокмадаг, Шунудаг, *Бартбаклу*, *Пнабаклу* (3997 м), Ххюлубаклу, Латазану, Вацилу; здесь же перевал *Чултту*, Казикумухский каньон, Цудахарское ущелье, Вицхинская долина. На нашей земле очень мало лесов, но множество чистейших родников, маленьких речушек. Основные реки – Кокмачай, Каринская река, Кулинка, Казикумухское Койсу.

Вечные снега на вершинах горных хребтов сменяются субальпийскими и альпийскими лугами; редкостная флора и фауна сохранились здесь в первозданном виде. В Лакии есть также Вихлинское и Кулинское болота.

В начале XX века лакцы жили в 136 аулах. В настоящее время они в основном компактно проживают в Лакском, Кулинском и Новолакском районах. Также живут в аулах Балхар, Кули, Цуликан, Уллучара Акушинского района, Шали Чародинского района, Верхний Катрух Рутульского района, Шадни Дахадаевского района, Новый Ханар Кизилюртовского района и Советское Магарамкентского района. В городе Махачкале проживают более 50 тысяч лакцев.

По первой официальной переписи 1897 года, лакское население в Дагестане составляло 48 316 человек.

Ещё в XIX веке среди лакцев было распространено отходничество. Многие лакцы занимались торговлей, выезжали в города России, Среднюю Азию, Турцию, Иран и другие страны Ближнего Востока, занимаясь различными ремёслами.

После Кавказской войны и особенно после восстания 1877 года многие лакцы были вынуждены эмигрировать в зарубежные страны. В годы Советской власти лакцы проживали во всех союзных республиках СССР.


После распада страны (1990–1995 годы) многие из них вернулись в Дагестан, но немало разъехалось в поисках работы по всей России, в ближнее и дальнее зарубежье.

Всего в Российской Федерации по переписи 2002 года проживают 156 тысяч лакцев.

История нашего народа

История нашего народа, как и других народов Кавказа, таит в себе много неизведанного. Формирование всем нам известного рельефа Кавказа началось около 10 миллионов лет назад. До этого весь этот край был огромным островом, покрытым равнинами и еле заметными холмами.

Древнейшие следы пребывания человека на Кавказе относятся к каменному веку – около 10 тысяч лет назад. В глубокой древности берут своё начало история народов Кавказа, общие историко-культурные традиции, их языки произрастали из одного корня.



Первое упоминание о народе *лаки* появилось в истории ассирийских царей в VII веке до нашей эры. Ассирийские источники описывают самостоятельную страну по течению Евфрата, где царский город именуется Кумух. Но это лишь одно из предположений. С IX века до нашей эры государство под названием Лаки, Куммухи больше не встречается.

В I веке нашей эры древнегреческий историк и географ Страбон писал о легах, живущих в горах Кавказа и входящих в состав государства Кавказская Албания.

Лаки защищали свою родину вместе с другими жителями Кавказской Албании, воюя с римлянами в I веке нашей эры и участвуя в войне с Троей.


В IV–V веках нашей эры на Северный Кавказ проникают гунны, и в 461 году Кавказская Албания распалась.

В арабских источниках сообщается, что Кавказ населён многочисленными народами, которые имеют свои языки и своих царей. Это государственные образования Лакз, Табасаран, Серир, Зерихгеран, Кайтаг, Гумик и т. д. В XI веке нашей эры появляется упоминание о государстве лаков Гумук со сложившимся демократическим правлением, где общие дела решались на сходах старейшин.

Хазары, арабы, монголы, турки, персы, Россия то и дело вторгались на территорию Кавказа и имели здесь свои государственные интересы.

Но в многовековой истории лаков есть два периода, когда их древний город Гази-Кумух в XI–XVII веках был столицей мощного государства – шамхальства – и в XVII–XVIII веках – столицей Казии-Кумухского-Кюринского ханства. Одно неоспоримо: авторитетные историки приходят к выводу, что Казии-Кумухское шамхальство являлось общедагестанским государством. Правящий дом шамхальства был связан династическими браками с правителями Ирана, Грузии, Крыма, а политические интересы связывали его с Османской Турцией, Ираном и царской Русью.

Шамхальство никогда не было единым государством. Валий, т. е. шамхал, был предводителем всех остальных правителей дагестанских феодальных владений, вольных обществ и в переломные моменты истории страны решал общие политические, военные и другие проблемы.



После распада шамхальства в 40–50-е годы XVII века органом управления государством в Казии-Кумухе считался Къат (*къатI* – весь народ).

После падения имамата под руководством Шамиля Россия ликвидирует феодальные владения и образует Дагестанскую область. В 1859 году Казии-Кумухское ханство было преобразовано в округ, а в последующие годы было создано ещё 8 округов и введено так называемое военно-народное управление. В конце XIX века лакцы участвуют в восстании горцев Дагестана и Чечни против колониального гнёта царской России.

Октябрьская революция сыграла свою роль и в истории Дагестана. В 20-е годы XX века был создан СССР – Союз Советских Социалистических Республик.

В 1924 году на съезде народов Дагестана в Темир-Хан-Шуре (ныне город Буйнакск) – столице Дагестанского округа – была объявлена автономия Дагестана. Дагестанская Автономная Советская Социалистическая Республика (ДАССР) становится одной из 16 автономных республик РСФСР.

Выдающиеся революционеры, учёные, герои Великой Отечественной войны 1941–1945 годов, лауреаты Ленинской и Государственной премий, в том числе Герой Советского Союза космонавт М. Манаров и Герои России 1999 года, – это лишь малая часть представителей нашей Лакии в советской и постсоветской истории Дагестана, гордость народа и государства.

В 1992 году Республика Дагестан стала приграничной территорией России, соседствующей с Азербайджаном, Грузией, Ираном, Туркменией на суше и прикаспийском побережье.

Поселения лакцев

Кто бы ни приезжал в Дагестан, всех приводят в изумление горные аулы. Почему так высоко? Ведь рядом, внизу, есть террасы, ровные поля, – почему всё сливается в единую постройку? Как жители пробираются к верхним домам? Эти горные аулы-небоскрёбы, к удивлению и восхищению гостей, составляли некогда единое целое с цепью гор, с окружающей природой. Они покрывали горную гряду, вливаясь в естественные углубления и возвышения.

Самое важное в поселении, как считали древние горцы, – это их неприступность для врагов, а обороняться можно, только находясь близко друг от друга. Вначале это были жилища одной родовой группы. Строили там, где нельзя использовать землю для посевов, куда трудно добраться.



Со временем поселения лакцев, как и других горцев, стали более открытыми. Росли торговые и хозяйственные связи, это приводило к образованию новых крупных поселений из нескольких мелких родовых. Новые поселения тоже учитывали оборонительные возможности, каждое из них выполняло свою роль, поэтому располагалось на определённых участках, где можно было лучше обороняться от непрошенных гостей.

Многие лакские аулы строились на узком выступе, у слияния горных речек. Обрывистые берега служили естественными оборонительными укреплениями: жители могли контролировать дороги, идущие по долинам рек.

На первый взгляд, в таких аулах была запутанная уличная сеть. Но всегда выделялись 2–3 главные улицы, повторявшие рельеф этой местности. Улицы вели к центру аула, источникам воды, мечетям, кладбищу. Всё это превращало горные поселения, в том числе и лакские аулы, в единое ступенчатое сооружение в виде каскада из множества слеplенных вместе домов, рассыпанных по склону горы от её вершины до подножия.

Дома имели общие продольные стены, поперечная стена между домами тоже была одна, с дверью для сообщения между соседями. Уровни полов в соседних домах выравнивались до одной отметки.

На крутом склоне дома часто располагались друг над другом. Но они тоже соединялись друг с другом люками в перекрытии с убирающейся лестницей. Всё это объединяло жителей, которые могли свободно общаться внутри поселения и квартала (*махъла*) в случае военной опасности.

Вам это не напоминает наши городские многоэтажки, где иногда на балконах есть лестницы, их называют пожарными: они соединяются люком с нижним балконом. Увы, в городах они почти всегда заставлены, жильцы стараются от них избавиться. Да и жизнь в многоэтажках совсем не та, что была в горах.

Наши предки часто выравнивали участки склонов и превращали их в искусственные террасы. Народные умельцы «лепили» контур своего села, умело и целенаправленно использовали и меняли рельеф.

Улицы, идущие по наклону, прокладывались по направлению водосборных линий; они обычно соединяли основные улицы. Водосборные линии играли роль каналов быстрого удаления загрязнений во время дождей. Если на пути этих улиц встречались застройки, в них всегда был проложен проход по первому этажу.

Живя в таких аулах, наши предки могли свободно общаться с соседями, пользоваться плоскими крышами при нехватке территории, экономить землю для посевов.

Почти во всех лакских сёлах, недалеко от них, есть ровный участок для пашни – *къур*, места для выпаса скота и сенокоса. Вблизи протекают, как правило, реки и речушки, есть родники. Почти в каждом лакском селе был искусственно созданный водоём. В пруду скапливалась дождевая вода, сюда стекала и питьевая вода из источников. Здесь поили зимой скот, жители пользовались водой при строительстве и других хозяйственных нуждах.

Старинные источники (*зийлу*) находятся глубоко под землёй, куда ведёт множество ступенек. Сверху источников строили сводчатую крышу, всё покрывали каменными плитами, в том числе и водопровод.

Большинство наших аулов смотрит на юг. Все дома обязательно обращены в сторону юга, юго-востока или юго-запада в соответствии с движением солнца.



В горах Лакии мало лесов, поэтому печь топили в основном кизяком (*бя*). Кизячные стены, сплошь покрытые причудливыми, разнообразными орнаментами, защищали открытые веранды, плоские крыши и дворы от северного ветра. Весь зимний день горцы проводили на открытых верандах и крышах, выполняя какие-то домашние работы, а их хватало.

С давних времён лакцы расселялись по тухумам. Каждое тухумное поселение образовывало свой небольшой квартал – *цар*. Постепенно сёла разрастались, но новые дома строили или в том же квартале (*махла*), или в другом, где была свободная земля.

Центром села были мечети (*мизит*) и годекан (*ккурчла*). В больших сёлах были квартальные мечети и годеканы. *Ккурчла* – это место, где собирались все мужчины квартала, делились новостями, поучали молодёжь; сюда приходили путники, чтобы найти ночлег.

В некоторых селениях, на самом их краю, для базаров отводилась специальная ровная площадка. Базары были в Кумухе, Вачи, Кули, Куркли. Кладбища тоже выносились за пределы села.

А каким был сам дом снаружи и изнутри? Самое раннее жильё – это одноэтажное помещение, часто врезанное в скалу. В любом лакском ауле можно найти старинные дома, повторяющие в разрезе форму склона горы, к которой примыкают. Остальные помещения пристраивались со временем. В таких комнатах был вход и рядом небольшие отверстия для света. Эти окна и сейчас называются *чавахьулу*, то есть маленький вход.

Комната освещалась светильниками из керамики, камня, металла – в масло, сало или нефть опускался фитиль, который зажигали по мере необходимости. Очагом в такой комнате служило специальное углубление в центре комнаты, где разводился огонь – *вилах*. До сих пор бытуют народные проклятия и фразы, связанные с этим образом, например: *Вилах лецивуй!* (Чтоб потух твой очаг!), *вилаххов душман* (враг в самом центре дома). С потолка спускалась к *вилах* цепь с крюком для подвешивания котла.



Со временем лакцы начали строить двухэтажные, а иногда и трёхэтажные дома, где было несколько комнат. На первом этаже – хозяйственные помещения (хлев, сеновал), на втором – жилые комнаты. В основном жизнь семьи протекала в одной комнате, где зажигался огонь. Вначале эта комната называлась *цѳуришениу* (огневая комната), а со временем, когда появились железные печки, *пачкъатта* (комната с печкой).

В *цѳуришениу* топили *кѳара* кизяком, соломой, грели котёл с едой. Через отверстие печи просовывали вытянутые овалом лепёшки хлеба и налепляли их на раскалённые стены. Как только хлеб пропекался, его снимали и опять закрывали отверстия, чтобы тепло выходило по дымоходу на улицу. Перед печью, в углубление, перемещали часть огня, и вся семья грелась вокруг него.

Конец ознакомительного фрагмента.

Текст предоставлен ООО «ЛитРес».

Прочитайте эту книгу целиком, [купив полную легальную версию](#) на ЛитРес.

Безопасно оплатить книгу можно банковской картой Visa, MasterCard, Maestro, со счета мобильного телефона, с платежного терминала, в салоне МТС или Связной, через PayPal, WebMoney, Яндекс.Деньги, QIWI Кошелек, бонусными картами или другим удобным Вам способом.