

ТАТУИРОВАННАЯ ПЛАНЕТА ЗЕМЛЯ



12+

Е.Н. СКОРИКОВА

Елена Скорикова

Татуированная планета Земля

«ЛитРес: Самиздат»

2018

Скорикова Е. Н.

Татуированная планета Земля / Е. Н. Скорикова — «ЛитРес: Самиздат», 2018

Учёные объявляют о сенсации, если найдут один новый рисунок (геоглиф) на рельефе Земли. Здесь же, по надписям на мегалитах, найдены сотни новых геоглифов. И даже на Марсе и Луне. «Всё на лбу написано». Эти открытия поменяют мировоззрение человечества, увеличат уровень понимания устройства Вселенной и укрепят веру в существование Мирового Разума. Человечество должно стать разумным, и эта книга поможет ему в этом.

Елена Скорикова

Татуированная планета Земля

«Эйнштейн не верил в Бога в библейском понимании, но при этом не отрицал существования чего-то всевышнего. Он писал, что «учёные очарованы причинно-следственными связями, существующими в нашем мире. Их религиозные чувства происходят из восхищения гармонией законов нашей природы, которые указывают на разум столь могущественный, что все человеческие попытки меркнут рядом с ним» (https://zen.yandex.ru/media/tricky_history/spot-einsteina-s-bogom-ocenili). Как он прав!

Наша планета Земля, как оказалось, иллюстрирована, как книга и как человек, который наносит на тело татуировки смыслового назначения. Каждая картина (геоглиф) имеет поясняющие надписи. Я нашла их по надписям на скалах и мегалитах Приморья, России и мира. Эта книга обобщает все открытые мною геоглифы. На рельефе Земли полно тестов. Способ их прочтения простой: на фотографиях ищите русские и латинские буквы. Встречаются руны. Перевод слов – на всех языках мира, потому что мы все произошли от Ариев. Все. Вспомните слова Христа: смотрите и не видите, слушаете, но не слышите. Это сказано о нас. Спутниковые карты читателю придётся смотреть самому, я покажу только рисунки и ориентиры.

В центре Азии находится геоглиф – три танцующие уточки вокруг яйца на спине главной, где расположен Тибет:



Главная уточка соответствует созвездию Кассиопеи с прилегающими звёздами, яйцо на её спине соответствует очертаниям созвездия Ящерицы. Более точной карты звёздного пространства не существует. Вокруг них располагаются черепаха и лев России, голова Ария на Приморье, голова быка на рельефе Индии. На территории Китая сидит Будда, обращённый на рельеф Кореи. Если на это сердце Азии посмотреть с севера, то увидим Великого Ария Митру (Тота) с бородой и с длинными волосами, справа от голубя Индии:



Под ним находится мордочка совы – символ Тартарии. Под голубем выбита женская голова с крупным чубом и руной силы, тут же – мужская голова с выпуклостью на лбу – знак посвящённого человека. Правее располагается ребёнок в ползунках, молотком и долотом выбивающий русло реки Енисей.

Из клюва уточки выходит Ур, свет или психическая энергия по определению Елены Рерих. Эта энергия поступает в голову полулежащей на подушке девушки:



Кроме того, по рельефу виден текст: «Хаари Кришна». Над уточкой Тибета, источающей Ур в голову пишущей книгу девушки, располагается голова прищурившегося и ухмыляюще-

гося Шивы. В этом же месте на рельефе видна девушка Акумис (чистая), которая читает книгу Акаши – записи о прожитых жизнях души:



Над её головой располагается Приморье России, под ногами – Пакистан. На уровне её рук идёт бледная надпись: «Зри храм Сарматы (кочевое племя). Тартария(я) Руси. Мамри – свет и рай (Мамре – город на Мальте и название долины около [Хеврона](#), где долгое время жил [Авраам](#) и где он умер; здесь жили также [Исаак](#) и [Иаков](#). Около дубравы Мамре Аврааму, согласно Библии, явился [Господь](#) в виде трех странников ([Быт. 18:1-16](#)). Иногда Хеврон также назывался Мамре ([Быт. 23:19](#)) – Википедия). Смотри Тира. Измир (город в Турции)».

На рельефе Приморья ползёт черепаха, вслед за китайской:

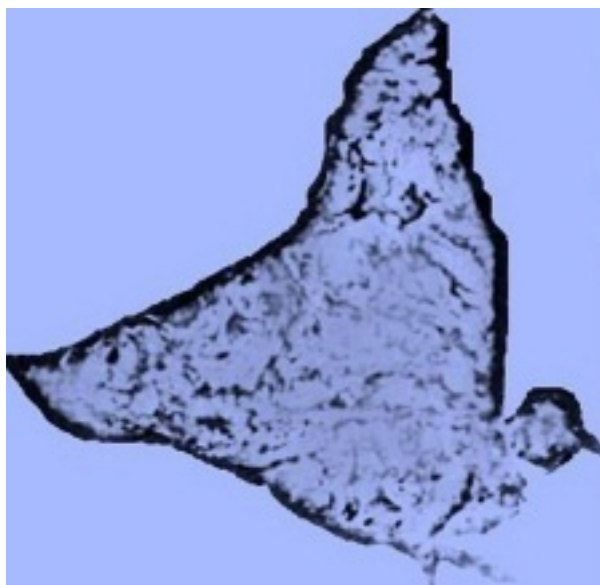


Черпаха – это старое созвездие, соответствующее созвездию Лира. На рельефе две черепахи, значит, созвездие поменяло своё место на небосводе во времена Ариев. Под ними располагаются две женщины, одна из которых Даурия, она принимает в руку воды Енисея, вдоль которого лежит гидра. Другая девушка пальцем показывает на Тор Руси с косыми крестами осей. Гидра, рельефная и космическая, располагаются ниже Льва:



Расположение Даурии соответствует созвездию Девы. Над Байкалом располагается горный массив в виде змея, из пасти которого начинается озеро.

Если смотреть на Евразию с севера, на оконечности Индии увидим портрет князя Руси Рош:



Ниже головы князя выбит голубь с раскрытым крылом. Удивляетесь, что на рельефе Индии русский князь? Так там ещё есть русич с лирой на груди:




Рядом находится населённый пункт Гиссар, около которого рельеф планеты содержит надписи, которые гласят: «Воин Ари Тот (бог мудрости, знаний государственного и мирового порядка. Википедия). Тира (древняя страна в Греции и Приднестровье). Низ тора – Аркаим (тор нарисован справа от уточки Тибета, если смотреть от Приморья, и там найден Аркаим). Рай смеющегося Кира (луч света). Итра (Бог, звезда, рай). Ариана». Теперь знаем, что Великого Ария, выбитого на рельефе Пакистана, зовут Тот. Интересно взглянуть на Тор Руси, если снизу будет находиться Аркаим:



Здесь уже в Тор вписано человеческое лицо со сложным рисунком из линий и словами «Сивир» (север), «Шира» (реки или древнее название Сириуса), Тор». Выходит, что, если человек будет смотреть в небо, то Сириус в те давние времена был на севере. Наличие дуги, треугольника и круга говорит о смещении северного полюса мира. Согласно [греческой мифологии](#), звездой Сириус стала собака [Ориона](#) или [Икария](#). В «Илиаде» (XXII 30) [Гомер](#) называет её «Псом Ориона». Греки также ассоциировали Сириус с летней жарой: название звезды происходит от слова, означающего «жаркий день». По словам греческого поэта III века до н. э. [Арата](#), она именуется так, ибо сияет «с ослепительно ярким блеском».. В настоящее время Сириус уверенно виден в Северном полушарии, однако вследствие [прецессии](#) приблизительно через 11 000 лет Сириус вообще не будет виден в [Европе](#), а само созвездие Большого Пса станет околополюсным, так как [Южный полюс мира](#) будет пребывать в созвездии [Парусов](#) или [Голубя](#) (голубь тоже выбит на рельефе Земли, показан выше). Северный полюс мира в это время будет находиться вблизи звезды [Вега](#) созвездия Лира (Википедия). Значит, рисунок повествует о времени около 11 000 лет назад. Вот вам и космическая информация с рельефа планеты. На самом лице написано, что это одр (ложе) провидца, мудреца Шити. Ниже тора Руси виден овал лица и написано: «Соша (приток Волги), ара раса». На рельефе в районе реки Волга, действительно, есть изображение ария со стрелой:



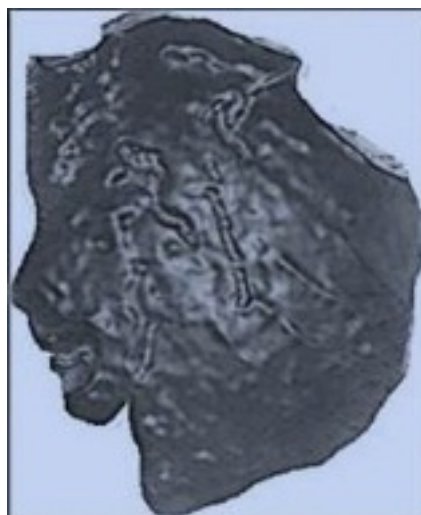
Земля – планета, созданная великими Ариями, от которых пошли роды даарийцев, хаарийцев и других. Могущество их нам очень трудно принять, но смотрите, что ещё они ещё нарисовали на планете. Тихий океан, ладонь Бога:



Если вы её не увидели, поверните спутниковый снимок Тихого океана. В верхней части ладони есть надпись: «Иса (одно из имён Христа) руно божественную лося, защиты свил». От одного этого перестанешь быть атеистом. Можно заметить, что большой палец ладони есть и слева, и справа, я выделила один. Так может быть, если две ладони сложить вместе и посмотреть на них сверху. Такой знак, с двумя большими пальцами ладоней выпускается, как талисманн, в Турции и Индии, но с тремя пальцами (сайт «Ваш оберег»):



На обереге есть символический глаз, такой же глаз есть и на рельефе океана, стоит при-
смотреться. Там даже есть профиль человека с короной: «Тота Тиара (головной убор)»:



Где уж нам до таких технологий.

В Магаданской области нашлась «раскосая», как она названа на камнях:

Конец ознакомительного фрагмента.

Текст предоставлен ООО «ЛитРес».

Прочитайте эту книгу целиком, [купив полную легальную версию](#) на ЛитРес.

Безопасно оплатить книгу можно банковской картой Visa, MasterCard, Maestro, со счета мобильного телефона, с платежного терминала, в салоне МТС или Связной, через PayPal, WebMoney, Яндекс.Деньги, QIWI Кошелек, бонусными картами или другим удобным Вам способом.