


серия УЗНАЙ МИР ■ История

Древняя Месопотамия

школьный путеводитель



Узнай мир

Борис Деревенский
Древняя Месопотамия

«А.В.К.-Тимошка»

2019

Деревенский Б. Г.

Древняя Месопотамия / Б. Г. Деревенский — «А.В.К.-Тимошка»,
2019 — (Узнай мир)

ISBN 978-5-91233-202-9

Одна из древнейших мировых цивилизаций родилась на этой плодородной земле, в междуречье между Тигром и Евфратом, там, где согласно Библии люди пытались построить башню до небес – Вавилонскую. В этой книге ты познакомишься с историей народов, населявших эту землю, узнаешь о возникновении и гибели могущественных государств, о грозных царях, правивших этой землей.

ISBN 978-5-91233-202-9

© Деревенский Б. Г., 2019

© А.В.К.-Тимошка, 2019

Содержание

Древняя Месопотамия	6
Шумер и Аккад	12
Конец ознакомительного фрагмента.	14



Борис Деревенский Древняя Месопотамия

© В. А. Карачёв, текст, оформление обложки, иллюстрации, 2009–2019
© В. А. Карачёв, составление серии, 2000–2019.

Древняя Месопотамия



Месопотамией, или Междуречьем, древнегреческие географы называли равнинную область между реками Тигром и Евфратом, впадающими в Персидский залив. Эта область большей частью входит в нынешнее государство Ирак.

Своеобразные природные условия и климат Междуречья способствовали возникновению здесь одной из первых цивилизаций, которая оказала сильное влияние на культуру многих народов древнего Востока, Греции и Рима, а через них – на весь современный мир. Ученые полагают, например, что именно в Междуречье примерно 5000 лет назад было изобретено колесо, и лишь затем это важное техническое достижение стало известно другим народам Древнего мира. Здесь же возникла одна из самых ранних форм письменности – клинопись, разгадка которой помогла многое узнать об истории древнейших государств Востока, о жизни простых людей и деяниях царей.

Природные условия Междуречья своеобразны: сегодня, как и в древности, когда здесь возникли первые поселения людей, это пустынная страна с жарким засушливым климатом; дождей не бывает здесь по семь-восемь месяцев в году, а температура воздуха летом не опускается ниже 30 °С, достигая часто 50 °С и более. В Нижней Месопотамии (ее называют еще Двуречьем), где реки Тигр и Евфрат подходят близко друг к другу и текут далее к морю по бескрайней глинистой равнине, нет ни камня, ни деревьев, пригодных для строительства, нет месторождений металлов и других полезных ископаемых, которые были необходимы древним жителям страны. Все это приходилось привозить издалека, снаряжая трудные экспедиции через пустыни, выменивая или отвоевывая у соседей. Настоящим богатством древней Месопотамии была сама земля: она и кормила, давая по два урожая в год, и служила материалом для изготовления всего необходимого в быту и хозяйстве людей – жилищ и храмов, мебели, посуды и даже глиняных серпов, с помощью которых убирали урожай.



Шумерские войны на барельефе

Почвы в Междуречье необыкновенно плодородны. В холмистой Северной Месопотамии влажные ветры со Средиземного моря приносят зимние дожди, достаточно обильные для ранних посевов. В Южной Месопотамии весной, с таянием снегов в горах, где берут истоки Тигр и Евфрат, обе реки выходят из берегов и, широко разливаясь, орошают равнину, удобряют почву. После разлива, в марте-апреле, земля покрывается яркой зеленью. В начале лета наступает знойная пора, но увлажненная разливом почва может давать богатые урожаи.

Не сразу древние земледельцы Двуречья научились использовать воды строптивых рек: мощные потоки разливов смывали постройки, затапливали поля, каждый раз становясь тяжелым бедствием для обитателей равнины. Отголоски этой многовековой борьбы человека со стихией сохранились в библейском повествовании о всемирном потопе. Прошло немало столетий, прежде чем человек сумел покорить природу, научился укреплять дамбами берега рек, отводить по каналам воду и использовать разливы себе на благо.



Козлик. Золото. Из царских могил в Уре. Около 2500 г. до н. э.




Зиккурат шумеров

«Вся вавилонская земля, – писал древнегреческий историк Геродот, посетивший Месопотамию в V в. до н. э., – так же, как и египетская, изрезана каналами... Страна же эта много лучше всех стран, которые мы видели, в отношении того, как она приносит плод Деметры (т. е. хлебные злаки)... Она настолько хороша, что обычно дает сам-двести, когда же бывает наилучший урожай, приносит сам-триста. Здесь листья и пшеницы, и ячменя имеют часто в ширину четыре пальца. А что касается проса и сезама, которые вырастают величиной с дерево, то об этом я уже не говорю, прекрасно понимая, что не бывавшим в вавилонской земле и сказанное о плодах покажется полной неправдой». Но Геродот несколько не преувеличивал, рассказывая об удивительных урожаях Междуречья. Недаром где-то в этих краях древняя легенда помещала райский сад Эдем, в котором, по библейскому преданию, отдыхали и вкушали плоды деревьев наши прародители – Адам и Ева.

Вплоть до XIX века, когда на землях древней Месопотамии были впервые проведены археологические раскопки и открыты руины исчезнувших городов, история этой страны оставалась загадкой. Отрывочные и нередко фантастические сведения о древней Месопотамии и о некоторых событиях, связанных, главным образом, с историей древних иудеев, содержатся в Библии. Так, хорошо известен рассказ о строительстве Вавилонской башни, о патриархе Аврааме, происходившем родом из города Ура Халдейского и переселившемся в землю Ханаанскую, то есть в Палестину. Ценными историческими источниками являются труды античных ученых, в том числе «отца истории» Геродота, описавшего в V в. до н. э. Вавилонию, находившуюся тогда под властью персов. Однако история Месопотамии более отдаленных времен оставалась ученым древнего мира неизвестной. Лишь благодаря археологическим раскопкам, продолжающимся здесь и в настоящее время, а также благодаря большому числу дошедших до нас клинописных текстов мы имеем впечатляющую картину существования одной из древнейших цивилизаций мира, от ее зарождения и расцвета до упадка и завоевания другими народами.




Вавилонская башня



Ворота Иштар в Вавилоне

Шумер и Аккад



Древнейшими государственными образованиями на территории Месопотамии были Шумер и Аккад.

В конце IV тысячелетия до н. э. в Южном Междуречье (от Персидского залива до района нынешнего Багдада) расселились племена шумеров. Это был особый, ни на кого не похожий и по внешнему виду, и по языку народ. Происхождение шумеров до сих пор не выяснено. Не ясно также, откуда они пришли в Месопотамию. Сами шумеры хранили предание, что они переселились с островов Персидского залива. Родственные связи шумерского языка не установлены. Попытки некоторых ученых доказать родство шумеров с семитами, кавказцами и даже с тюрками пока не приносят успеха.

Судя по сохранившимся изображениям, шумерские мужчины стриглись наголо, гладко брили бороды, носили длинные юбки из тростника. Верхняя часть туловища обычно оставалась непокрытой. Только воины во время сражения пользовались целиком кожаными доспехами. Обычное оружие в их руках – короткие копья, топоры или кинжалы. Шумерские женщины отпускали длинные волосы и надевали длинное, плотно облегающее тело платье до пят, – хотя, видимо, это была выходная, а не рабочая одежда. Знатные женщины делали сложные прически, обвитые лентами, украшали себя драгоценностями. Примечательно, что на шумерских рельефах и мужчины и женщины всегда изображаются босыми. Обувь не носили даже цари и царицы. Вероятно, в те времена почва была очень ровная и гладкая, а колючек под ногами попадалось гораздо меньше, чем сейчас.

Конец ознакомительного фрагмента.

Текст предоставлен ООО «ЛитРес».

Прочитайте эту книгу целиком, [купив полную легальную версию](#) на ЛитРес.

Безопасно оплатить книгу можно банковской картой Visa, MasterCard, Maestro, со счета мобильного телефона, с платежного терминала, в салоне МТС или Связной, через PayPal, WebMoney, Яндекс.Деньги, QIWI Кошелек, бонусными картами или другим удобным Вам способом.