


# Знакомьтесь: **ЕВРОПА**

школьный путеводитель



# Сергей Юрьевич Афонькин

## Знакомьтесь: Европа

### Серия «Узнай мир»

*Текст предоставлен правообладателем*

*[http://www.litres.ru/pages/biblio\\_book/?art=42192933](http://www.litres.ru/pages/biblio_book/?art=42192933)*

*Знакомьтесь: Европа / Афонькин С. Ю.: Тимошка БКК; Санкт-Петербург; 2015  
ISBN 78-5-91233-326-2*

### **Аннотация**

Многие жители нашей страны считают себя европейцами. И не только потому, что часть России является территорией Европы, которая заканчивается на востоке Уральскими горами. Мы думаем, как европейцы, у нас общие культурные корни. Из любого города Европейской части России можно за несколько часов долететь до любой из столиц Европы. В прогнозе погоды по телевизору сообщают не только про солнце в Москве или дождик в Петербурге – одновременно мы узнаем о температуре в Риме и Барселоне, Лондоне и Афинах. Европейские страны – наши ближайшие соседи. Каждая по-своему интересна и уникальна. На что в первую очередь стоит смотреть? Куда поехать? Именно об этом рассказывается в нашей книге.

# Содержание

|                                   |    |
|-----------------------------------|----|
| Скандинавия                       | 10 |
| Норвегия                          | 12 |
| Швеция                            | 16 |
| Финляндия                         | 20 |
| Дания                             | 26 |
| Голландия                         | 29 |
| Конец ознакомительного фрагмента. | 31 |

# Сергей Афонькин

## Знакомьтесь: Европа

Составитель серии «Узнай мир» В. А. Карачёв

Иллюстрации С. В. Смирновой




*Площадь Навона в Риме*

ции, 2008–2015

© В. А. Карачёв, составление серии, 2000–2015.

Многие жители нашей страны считают себя европейцами. И не только потому, что часть России является территорией Европы, которая заканчивается на востоке Уральскими горами. Мы думаем, как европейцы, у нас общие культурные корни. Из любого города Европейской части России можно за несколько часов долететь до любой из столиц Европы. В прогнозе погоды по телевизору сообщают не только про солнце в Москве или дождик в Петербурге – одновременно мы узнаем о температуре в Риме и Барселоне, Лондоне и Афинах. Европейские страны – наши ближайшие соседи. Каждая по-своему интересна и уникальна. На что в первую очередь стоит смотреть? Куда поехать? Именно об этом рассказывается в нашей книге.




*1 – Витраж Шартрского собора;*



*2 – Замок в Шотландии;*





*3 – Кафедральный собор в Берлине;*





4 – Улочка в Кордове.

# Скандинавия



На карте Европы Норвегия, Финляндия и Швеция образуют фигуру, немного напоминающую прыгающего льва. Швеция – передние лапы и брюхо, Финляндия – задние лапы, Норвегия – голова и хребет. Природа Скандинавии сурова. Около четверти ее территории лежит за Полярным кругом. Это означает, что зимой там солнце не поднимается над горизонтом, стоит длинная ночь.



### *Суровая природа Скандинавии*

Пахотной земли в Скандинавии мало. Из хлебных злаков неплохо растет только устойчивый к холоду ячмень. Ясно, что в таких суровых краях и люди должны быть им под стать. Древние скандинавы такими и были. Храбрыми, крепкими мореходами, охотниками и рыболовами. В старину корабли викингов наводили страх на купеческие суда. Те времена давно канули в Лету. Напоминанием о них служат разве что колоритные скандинавские фамилии. Вот переводы некоторых: Кожаные Штаны, Волчья Пасть, Бычья Кость.

# Норвегия



Это процветающая страна. Очень многое изменилось в жизни норвежцев с древних времен. Неизменной осталась только окружающая их красивейшая северная природа. Ее помогли сотворить ледники, сползавшие со скал в этих краях 10–12 тысяч лет назад. Они, словно зубьями гигантской расчески, процарапали, развели в стороны каменное побережье на севере Скандинавского полуострова. Так образовались знаменитые норвежские фьорды. Многие туристы приезжают в Норвегию специально для того, чтобы ими полюбоваться. Смотреть есть на что.



### *Знаменитый Гейрангер-фьорд*

Фьорды протянулись вдоль северной морской границы Норвегии на 500 километров. Многие прорезают сушу в глубину до полукилометра. Кораблик с туристами кажется скорлупкой на фоне почти отвесных скал, взметнувшихся вверх от глади воды почти на полтора километра. Фьордов в Норвегии сотни, но два знамениты особо – это Гейрангер-фьорд и Нурфьорд. Они самые глубокие и самые протяженные на нашей планете.



*В парке скульптур Густава Вигеланда (Осло)*

В Норвегии всего два крупных города: Берген – в XIII веке он был столицей Норвежского королевства – и Осло, современная столица. В этом городе обязательно надо посетить знаменитый Сад Людей. Так называют один из парков столицы, украшенный творениями норвежского скульптора Густава Вигеланда. Городские власти предоставили целый парк в полное распоряжение Вигеланду и согласились оплачивать достаточно скромные нужды художника. Условие было одно – все скульптуры после смерти Густава становятся собственностью Осло. Вигеланд успел создать в парке более 600 скульптур. Это были не короли и не выдающиеся личности. Просто люди. Однако в этих фигурах Вигеланд смог выра-

зить самое важное в жизни каждого человека – рождение и смерть, любовь и ревность, любопытство и страх. Своим скульптурам он не давал названий, и у посетителей парка есть возможность самостоятельно поразмышлять над каждой.



# Швеция



В конце XVII века Швеция была страной воинственной. С детства ее будущий предводитель – король Карл XII – был занят только военными играми. Повзрослев, он начал играть в войну по-настоящему. Карла не интересовали почести и награды. Кажется, даже результаты побед не очень волновали. Ему было важно находиться в самом состоянии войны, которая была его жизнью. Россия долго воевала со Швецией. Северная война длилась 21 год. Поражение под Нарвой в 1700 году заставило Петра I всерьез взяться за перевооружение своей армии. Позже, уже после знаменитой победы под Полтавой, он называл шведов своими учителями.



*Стокгольм – город портовый*



### *Дворцовые ансамбли Стокгольма*

В наши дни Швеция – стабильная и процветающая страна. Ее образ связан со спокойной, мирной жизнью. С торжественными церемониями по вручению Нобелевских премий, которые ежегодно проходят в столице страны – Стокгольме. С музыкальным ансамблем 1970-х годов АББА, песни которого не забыты до сих пор. С веселым толстячком Карлсоном, которого придумала знаменитая шведская писательница Астрид Линдгрен.



*Некоторые уголки столицы кажутся петербургскими*

# Финляндия



Финляндия – наш северный сосед. Сами финны называют свою страну Суоми. Говорят, что слово «суоми» в переводе с финского означает «рыбья чешуя». Другие утверждают, что слово это эстонское и означает «болото». Как бы то ни было, связь с рыбой и водой точно есть. И не случайно. Финляндию называют страной тысячи озер, и эта ее особенность хорошо видна на карте. Виноват тот же ледник, который прогрыз в норвежских скалах фьорды. Здесь, на равнине он вырыл сотни котлованов, заполнившихся потом водой. Так возникла уникальная природа Финляндии. Озер в ней, конечно, не тысяча, а гораздо больше – около 188 тысяч. Плюс 650 рек и более 80 тысяч островов. По сути, вся страна – огромный природный озерный заповедник. Тем и хороша (и не толь-

ко тем). Туристы сюда едут и летом порыбачить, и зимой на лыжах покататься.



### *Финляндия зимой*

В 1809 году Финляндия вошла в состав России. В конце XIX века многие жители Петербурга ездили в Финляндию, как к себе на дальнюю северную дачу. После революции 1917 года Финляндия стала свободной независимой страной.



### *Памятник русскому царю Александру II в Хельсинки*

Нахождение Финляндии в составе России немало дало финнам, хотя они всегда и стремились к независимости. В то время укрепилась и финская культура, и экономика. Финский язык был признан государственным. С подачи России у финнов появился главный закон страны – Конституция. В благодарность в столице страны был поставлен памятник русскому царю Александру II. Он стоит там до сих пор, несмотря на русско-финскую войну 1939 года. Кормить голубей и чаек на Сенатской площади, где стоит памятник, за-



прещается – соображения экологии.



*Дворец Росенбург в Копенгагене*

# Дания



Своеобразным связующим звеном между передними лапами «скандинавского льва» и южным берегом Северного моря является Дания. Страна находится на полуострове Ютландия и занимает еще ряд островов. Датский флаг, пересекаемый белым Скандинавским крестом, является одним из старейших в Европе, а сама Дания считается древнейшим европейским королевством. До XVI века датчане были объединены в союз с Норвегией и Швецией. Потом датские короли правили самостоятельно. Датским принцем, так и не унаследовавшим трон своего отца, был Гамлет – персонаж трагедии Шекспира. На самом деле такой исторической персоны не было, но маленькое датское королевство английский

драматург описал в своей пьесе довольно верно.



*Памятник Русалочке*

Впрочем, образ современной Дании больше связан с другими вымышленными персонажами – феями, русалками, с

принцессой на горошине, со Снежной Королевой. Догадались? Конечно, речь идет о сказках Ганса Христиана Андерсена. Он ведь был датчанином.

Фигурка Русалочки, сидящей на камне у самой кромки воды, давно стала символом датской столицы – Копенгагена. Этот красивый памятник был установлен в городской гавани в 1913 году. В 1964 году скульптура была обезображена. Пришлось городским властям отлить новую Русалочку. Видно, не всем в детстве читали добрые сказки Ганса Христиана Андерсена...

# Голландия



Когда едешь весной по северной части Голландии, больше всего удивляют поля с красными, желтыми, синими и фиолетовыми полосами. Они узкие, перемежаются друг друга, как мазки цвета на картинах знаменитого голландского живописца Винсента Ван Гога, и тянутся до горизонта или до блестящей полосы очередного канала. Так голландцы выращивают на продажу свои знаменитые луковичные растения: тюльпаны, гиацинты, крокусы, фритиллярии. Междурядья аккуратно засыпаны рубленой соломой или корой – от сорняков.





*Поля цветов тянутся до горизонта*

# Конец ознакомительного фрагмента.

Текст предоставлен ООО «ЛитРес».

Прочитайте эту книгу целиком, [купив полную легальную версию](#) на ЛитРес.

Безопасно оплатить книгу можно банковской картой Visa, MasterCard, Maestro, со счета мобильного телефона, с платежного терминала, в салоне МТС или Связной, через PayPal, WebMoney, Яндекс.Деньги, QIWI Кошелек, бонусными картами или другим удобным Вам способом.