



АРИЙСКИЕ ХРАМЫ ТЕТЮХИ

Е.Н. СКОРИКОВА

2020

12+

Елена Николаевна Скорикова

Арийские храмы Тетюхи

http://www.litres.ru/pages/biblio_book/?art=42675588

SelfPub; 2020

Аннотация

Тетюхе – старое название города Дальнегорск. Но это слово не китайского происхождения, а старорусского, обозначающего "Тётка". Её увидит читатель на спутниковой карте Приморья. Послания на скалах Дальнегорского района от наших предков, живших тысячелетия назад на огромной Тартарии (ключевое слово – арии), простиравшейся по всем материкам планеты, читайте в этой книге. Теперь ваши туристические походы станут более интересными и захватывающими. Уникальную информацию и оригинальные фотографии скалистых образований, сделанные мной, вы найдёте только в этой книге. В помощь вам – спутниковые карты Земли и снимки созвездий НАСА.

Елена Скорикова

Арийские храмы Тетюхи


В названии книги нет ошибки: Тетюхе, как назывался раньше Дальнегорск, переводится не как «Долина диких кабанов» с китайского, а как «тетюха», что в народном русском языке означает «дородная женщина» (сайт Академик). И вот вам доказательства.

Взгляните на спутниковую карту Приморья. Вдоль нашего побережья лежит «дородная» баба, с которой существа производят манипуляции в животе. Озеро Ханка похоже на очертания яйцеклетки. Оно находится в центре чаши, по краям которой располагаются Пидан, Бикин и Дальнегорск со своими пиками гор:



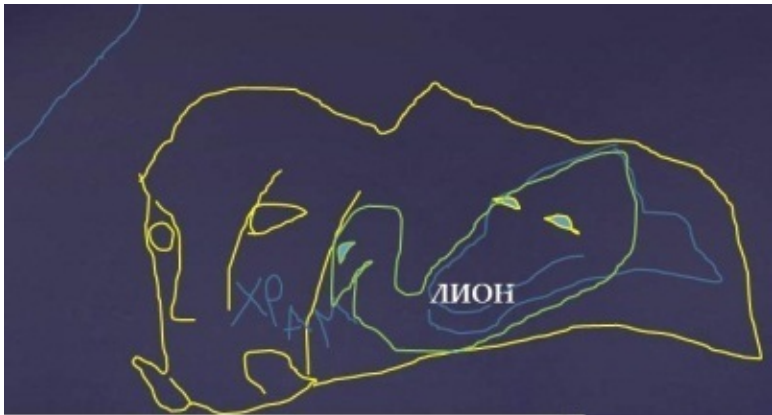
Женщина подписана словом «Мать». В ногах у нее выбит рельефный шар с рогатой мордой внутри. Это Меркурий. Выше женского живота выбита морда медведя, это созвездие Медведицы. Чаша является символом Ориона. Перед вами картина создания современного человечества «непорочным зачатием». Эта Тетюха – нам родная мать. А мы созданы космическими существами, называющие себя Ариями. Это представители предыдущей «благородной» расы на Земле (Википедия), которые к фашизму никакого отношения не имеют.

Стоит поискать в округе Дальнегорска сакральную информацию. А её полно. На въезде в Дальнегорск, если ехать из Кавалерово, видна каменная крепость – гора Сахарная (у нас не сопки, а горы). В верхней, самой высокой части, лежит каменный зверь с клыками:





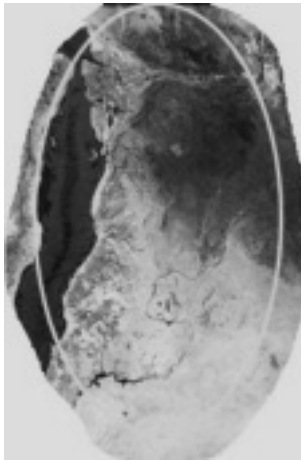
Написано: «Здесь старший брат оберегает. Песнопевец. Скала – берегиня. Лион (Франция) ров. Пасёт Аро ровно Асир (город в Саудовской Аравии, переводится, как «благородный», «сын Иакова»). Корона». Огромные глаза (под висящим проводом), нос, ухо, тело. Под глазом животного и без меня увидите букву А, а всё слово – Мара, славянская богиня или Мария. И снова информация о нашей вселенской матери. Мне очень понравилось, что эта скала – берегиня. Нельзя взрывать на породу такие скалы. Предки наши их валяли, на них нам оставили послания. Проверим рельеф у указанного в тексте города Лион во Франции. Здесь видна морда клыкастого животного, морда лося и силуэт гуся, как на скале:



На скале и на рельефе выбито одно и то же слово «Храм». Кроме того, в этом месте Франции выбит портрет Исы, женский портрет тут тоже присутствует, он вписан в мужской и подписан словом «Мара»):



А на рельефе Саудовской Аравии есть портрет мужчины в высоком головном уборе (корона), имя которого выбито на этом же месте, это Димитрий:



Как видите, всё сошлось. Напишу, как я это прочитала.

Идея прочтения скальных надписей на русском языке принадлежит профессору Российской Академии Наук Чудинову Валерию Алексеевичу. И в книге А. А. Тюняева «История происхождения мировой цивилизации» вы найдёте доказательства, что китайский и египетский языки произошли от русского. О единстве происхождения всех языков мира от русского говорит профессор В.А. Чудинов, говорила Светлана Жарникова. Их видеолекции вы сможете в любое время посмотреть в Интернете. А в книге Платона Акимовича Лукашевича 1868 года выпуска «Происхождение ассирийских имён» учёный утверждает, что «славянская культура и язык легли в основу многих культур и языков мира, что категори-

чески противоречит привычным для нас историческим положениям: «Древнейший Египетский язык имеет соотношение с Ассирийским, или, лучше сказать, одного с ним происхождения, хотя и другого Славянского наречия. Этот язык развился ещё под более южным небом, чем Ассирийский». И алфавит единого языка выглядит таким образом:

Именно такие буквы мы встречаем на скалах и мегалитах Приморья и мира. Но ещё встречаются обычные русские, латинские, санскрит. Встречаются руны, среди которых самая часто встречающаяся – руна силы, которую все знают, как «Не влезай – убьёт». «Уникальные и трудоёмкие работы остаются до сих пор не замечены или даже старательно проигнорированы. Это некая наука, зерно которой было посажено в наших краях западными учёными 18 века, с которыми настойчиво, но с большим трудом боролся М.В. Ломоносов, который считал, что они грубо и нелепо переписывают историю русского народа» (сайт Яндекс-дзен, профиль «О!Язык»). А теперь я приведу другие доказательства этих утверждений.

Смотрите на снимок горы с самолёта местных авиалиний:

СОПКА САХАРНАЯ. ДАЛЬНЕГОРСК.

«Я РАЗВЕРЗНУЛ ИТРИ (ЗВЕЗДА). ЧАС ЗЕМЛИ. МИР ВОЛА. ЗНАТНЫЙ МЕДВЕДЬ В ИРАНЕ. ВЕРШИНА ЛЬВА, ЖЕЛТЫЕ ОЧИ. ВОЗЗРИ В ОСЬ, ВЫБИТУЮ ГНЕВОМ. СИЗЫЙ АЛМАЗ В РУСЛЕ ПАРВАР (ИНДИЯ). СИЗЫЙ ШИВА, САМЫЙ КРАСИВЫЙ. ТИБАР (ХРАБРЫЙ). СТАЯ АСА. ИЗБРАННИКА ВЗОР. ВОЖДЬ (ШАБАН) ЛИШИЛ АРА МИССИИ. ВЕРА ТРИР (ГЕРМАНИЯ, ГДЕ ХИТОН ХРИСТА ХРАНИТСЯ) В СОЛНЦЕ. МАСКА ЛАТИНСКИМИ БУКВАМИ В РАФА – ПЕСНЯ. МИР КОВЧЕГА ШИВЫ ВЗДЫБИЛСЯ. ЗЛОБА НАБОЖНОГО АРИ. ХОРОШЕНЬКАЯ ДЕВОЧКА. ГЛАЗ СКРОМНОЙ СМОТРИТ СЛОВО СИЛЫ МАРЫ. ОКО ДИВНОЕ. ВОЛ, ПАВЛИН. 34 ВО ИМЯ. 3 СВЯЗАНО С 2»

ПОСЕЛЕНИЕ



Гора возвышается, как пирамида. Я собрала текст из нескольких снимков и написала его на фотографии. Обратите внимание на квадратные следы древних поселений и на слово «шабан», что в древнерусском означало «вождь». В Дальнегорском районе был посёлок Шабаново, есть фамилия Шабановы. Такие были у нас в родне. Пусть знают теперь, что их род – от древнерусских вождей. Информация выбита по горе космическая: на Землю упал астероид, выбил на поверхности рельефные изображения. Как всегда, можно проверить мой перевод текста на правдивость поиском портретов в указанных местах. Смотрите на рельеф планеты в районе Ирана: здесь есть голова обещанной «хорошенькой»

девочки, павлин находится справа от её головы, и даже есть там силуэт медведя, держащего птицу:





Всё сошлось. Предупреждаю, что на горе скрыто множество пещер. Входить в пещеры без знающих проводников не советую. Они часто начинаются с глубоких колодцев, будто специально, устроенными ловушками для зверей и непрощенных гостей.

Нашлась на подходе к Сахарной скала, напоминающая

диск летательного аппарата (направление от Нежданкинско-го водохранилища), стоящий почти вертикально:



Это не камушек в траве, диаметр диска метров 10 и он очень далеко. Ближе мы подойти не смогли, потому что дорога проходит под линией электропередач, шёл дождь, и провода трещали от разрядов, они могли нас поразить. При-смотрите, в середине диска, поросшим мхом, есть рисунок дракона с распахнутым крылом и два мужских лица, одно из которых – с закрытыми глазами. По его верхней части голо-вы написано «Мара» – это имя богини смерти, и «Мамра». Слово «мамре» означает «твёрдый» и это название долины возле Хеврона, где жил и умер Авраам (сайт Azbyka.ru). Кро-ме этого, у Анни Безант слово «Мемра» переводится как «Божественное слово» (http://www.avatargroup.ru/Biblioteka/Anni_Bezant). Слова на диске есть, по буквам я сложила та-


кой текст: «Убив все (все) расы (расы) Галии (Галлии)». Считается, что латинское слово «Галлия» произошло от [грече-ского](#) названия местности [Галатия](#) на территории современной [Турции](#), где в IV—III веке до н. э. обосновались племена [кельтов](#), отличавшихся от прочих поселенцев «молочной» белизной кожи, что и послужило причиной их именованья от слова «молоко». Вместе с тем, в настоящее время сложилось устойчивое мнение, что французское слово «Галлия» пришло в язык не из [латинского](#), а из [германского](#) наречия. По одной из версий, слово восходит к древнему германскому слову «[walha](#)», которое можно перевести как «чужестранец» и которым [германцы](#) обозначали народы, говорящие на негерманских языках (то есть, в равной степени [кельтов](#) и [римлян](#)). Ещё это переводят как «лошадь» и «петух» (Википедия). Так что, изображение дракона на каменном диске может быть петухом или крылатой лошадью, а люди, чьи головы выбиты на камне, могут быть пришельцами с этих созвездий. Петух – это отменённое [созвездие](#) южного полушария неба. Предложено [Планицуsom](#) в издании [небесного атласа 1612](#) года. Располагалось южнее созвездия [Единорог](#), частично занимая место, где ныне располагается созвездие [Большой Пёс](#) (Википедия) и звезда Сириус. А Единорог – это уже лошадь. Так что, всё сошлось. Пришельцы были из района Сириуса и созвездия Единорог, самая яркая звезда которого удалена от Земли на 144 световых года (Википедия).


Весь Дальнегорск окружён горами:



Он славится не только точкой на горе «Высота 611», которую исследовал Двужильный Валерий Викторович, но и многими пещерами и скальными объектами: Чёртовы Ворота. Два Брата, Белая Церковь, Николаевская пещера и многие другие.

Гора с Высотой 611, как и скалы, с которых я её сфотографировала, действительно, непросты:





Ромб из камня на склоне горы около Высоты 611, надеюсь,

все видят. Кроме этого, скалы на вершине образуют буквы, из которых получается слово «Кама». На вершине горы есть скала в виде головы медведя. На скалах написано о Храме Бира, то есть, медведя:



Есть на высоте каменный круг с линиями, буквами и мордами:



В целом, здесь тоже выбита морда медведя. Кроме этого, на камне видны окружности, ромб. Только не говорите «Природа создала», пожалуйста. Природа не создаёт прямых линий и уже, тем более, окружностей. А если создаёт, то Она Разумна. Получилось связать начертанные буквы в такой текст: «32 мумифицированных воина. Вал Кокоз (ныне Соколиное, Крым). Человек у Сож (приток Днепра). Ось льва, рай медведя. Кизир – обавница (прекрасная женщина). Орай – князь, завиток волос. Ари мир вращает обитаемый. Адири – медведя сизое ложе». В каждом круге выбита мордочка. По центру выбиты цифры 3475 и 3000. Звезда выходит из крайней точки ромба (созвездие Медведицы), где написано слово «Храм Итри (рая)». Чтобы убедить читателя в правдивости чтения мною надписей, предлагаю их прове-

ритель по спутниковым картам в Интернете, находящихся в свободном доступе. Не так важно, что я прочитала, важно то, ЧТО Я НАШЛА на рельефе Земли и на небосводе.

Возле города Адири, на поверхности Ливии, есть изображение морды медведя, с полосой по морде, как на скальной:



Зная, что искать, найти изображение вам будет нетрудно. На рельефе Кокоз, села Соколиное в Крыму, тоже есть интересное изображение, действительно, окружённое валами (сопками):



Кроме Кокоз, есть село Кокозовка. Это территория древнего государства Тира. Здесь лежит нарисованный тигр с человеческим лицом:



Прекрасная женщина нарисована на рельефе у Кизир, в районе Горной Шории. Над её головой виднеется голова мужчины в короне:



По рельефу горы тоже видны буквы, которые связала в текст: «На горе руна Зиай (защита ото льда). Лев – небесное чрево, престол Бога сияет. В оси медведя – рыло Илы (вельможи). Ось Нибиру. Наследие Икара». Как видите, смысл всей горы – космический. Ось пантеры у медведя видна у реки Юрибей и устья реки Енисей на севере России:



Два Ария, действительно, существуют. Увидеть их можно с высоты над Землёй около 10 км. Они выбиты возле «кола», идущего от Сирии к Приморью через «жёлтый песок» – пустыни, у населённого пункта Тамаши:



Один – арабской внешности, смотрит вверх, а другой – славянской, смотрит вниз.

Осталось посмотреть, сияет ли в созвездии Льва лицо Бога. В Интернете, в свободном доступе, есть фотографии с телескопа Хаббл. В созвездии Льва, действительно, сияет человеческое лицо, и в созвездии Малой Медведицы тоже та-

кое есть:



Лица видны, и даже несколько – в одном. Так что, не стоит сомневаться в разумном создании нашей Вселенной и обитаемости её миров.

Другой достопримечательностью Дальнегорского района являются Чёртовы Ворота:



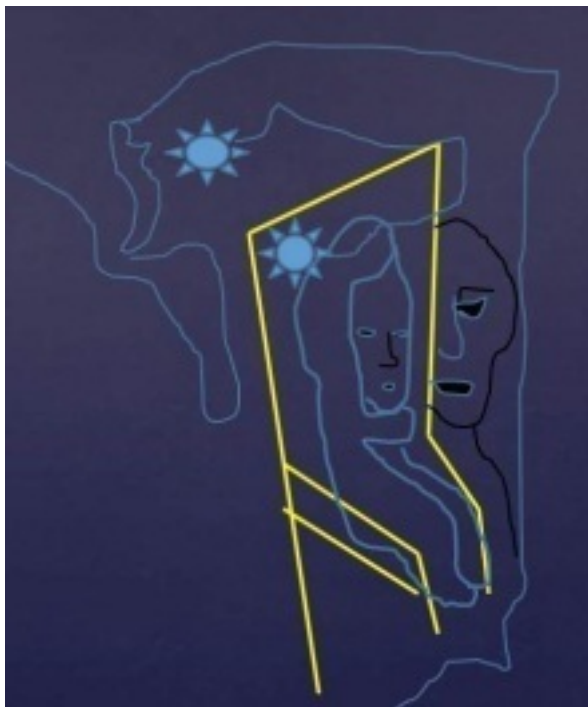
Там были многие, но не видели её с противоположной стороны, со скал, называемых Парус (по названию пещеры), расположенных напротив Ворот. А пещера выглядит, в комплексе с другими скалами, очень загадочно. Издалека исчезают мелкие детали, и прорисовывается туловище человека с гребнем на голове и с раздвинутыми руками, на уровне плеч которого виден каменный круг, в котором читается: «Бог, дом Тары (богини Природы)». В нижней части скального комплекса – голова человека с раскрытым ртом, который и есть, те самые Чёртовы Ворота. Есть на скалах выби-

тые буквы на русском языке, но с древним смыслом:



Написано здесь: «Храм Ара Крона (Бог времени), аркона (эпоха), молитва. Сирия. Трон Шивы». Посмотрите на спутниковый снимок рельефа Сирии, там, действительно, находится сиденье трона Шивы, сотканного из света песка пусты-


ни:



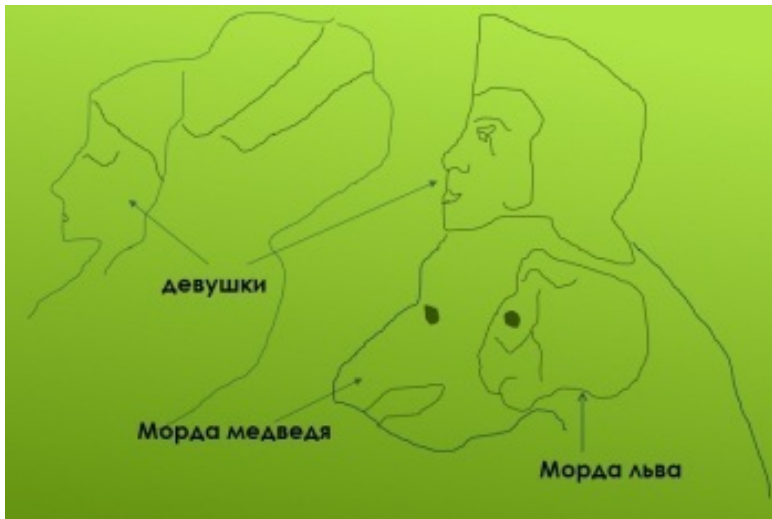
За ним скрывается тёмная голова, похожая на Смерть. Информация о Сирии кстати для нашего времени: за Сирию надо молиться. Когда-то, и я была атеистом, как было принято в СССР, но, получая послания от очень давних предков человечества – Ариев, стала верить в существование их мо-

гущественных духов. Для нас они и есть Боги.

Справа от Чёртовых ворот стоит каменный воин:



Зовут его – Ибар (прочитано при увеличении). В Википедии и на сайте Академик написано, что в 5 веке был святой с таким именем. Он отличался высоким ростом и исцелял людей. Жил на острове возле Ирландии. Ещё написано: «Кира храм зри», «Бога дом – Самар». На рельефе планеты, около города Самары, расположена морда медведя, льва и торсы двух девушек:



Хотя, второй, скорее, парень. Кир – это славянское мужское имя Кирилл. В России есть такая река, около которой со спутника видна каменная голова:



На рельефе есть надписи: 1523, храм Ра, свет Шива, Кирил. В районе однозвучного города Киров на рельефе выбит Бог Один со стрелой, если смотреть на место города с Камчатки:



Есть также река Киран в Бурятии, где на рельефе видна голова человека иного типа, чем мы:



По рельефу там написано «Тартария Яра. Дом Совы (сова – символ Тартарии)». Здесь изображены нечеловеческие «люди», рыба и птица. Проверить наличие изображений и надписей на рельефе планеты может каждый, для этого надо открыть любые спутниковые карты в свободном доступе.

Напротив склона с пещерой Чёртовы ворота высятся такие скалы:



Издали видны начертания на скалах и каменная морда животного на нижнем уровне. Написано здесь: «Ана (добрый) Шири (река, Сириус). Манит нора», «Дыру зри Ара Догиру (чистый, горец. Сайт *Itua.com*)». Река Шири находится в Бурятии, ниже озера Байкал, а Сириус, понятно, на небе. Арий присутствует рядом, на рельефе Хабаровского и Приморского краёв:



Он имеет человеческие черты, пухлые губы. Приморье находится в районе его уха. На рельефе вы увидите, что Высота 611, Бикин, Пидан находятся на одной окружности с центром в озере Ханка, которое, в то же время, лежит в руке существа, выбитого на виске этого Ария. Поясню, что цивилизация Ариев была после Асов, которые были звероподобными существами (дэвами или дивами). Некоторое время обе расы существовали на Земле вместе.

Недалеко от рассматриваемых скал есть «нора», пещера Парус, вход в которую является неприметной щелью, но очень опасной для тех, кто туда ползет. Говорят, там отвесный провал на многие десятки метров. Рядом с входом стоит камень, похожий на каменную голову медведя и человека, на

которой множество букв и изображений:



Написано здесь: «Гор (Бог неба). Сварога (Сын Солнца) храм. Зри Зиса (красивый мальчик)». У глаза медведя – зигзаг, выющийся, как слеза, который считается символом Солнца. На лбу медведя выбиты головы ещё одного медведя и человека, по которым видны буквы «Ариана». Ариана,


как написано на самом рельефе Земли, находится на севере России и Европы. Это слово выбито на рельефе европейской части планеты, если смотреть от северного полюса. Там ещё написано «Сарматы» и выбит шагающий человек со стрелой, если смотреть от северного полюса ан Урал:



Изображение медведя соответствует созвездиям Большой и Малой Медведицы. И речь идёт о звезде – Солнце Малой

Медведицы. Это звезда «Поларис» (Полярная). Под мордой медведя на нас смотрят глаза существа, по которым написано «Нарам». На сайте Академик есть информация, что 2200 лет до новой эры был такой царь в Междуречье.

Ниже пещеры находится огромный скальный комплекс, в котором видны головы животных:



Несколько животных окружают круг с крестом внутри. Это символ планеты Земля. Даже просматриваются цифры 233, это около 7300 лет назад по Ведическому календарю. Написано «Кама. Ара Тор». Про реку Кама уже шла речь на многих камнях. Там тоже шла речь об Ариях. Как видите,


они жили на всей планете, что подтверждает исследование профессора Чудинова В.А. На камне идёт речь о торе Руси, который находится южнее реки Кама. Здесь мы видим на месте шагающего сармата (тут он в горизонтальном положении) голову царя с короной на голове из рогов и ниже -птицу, которая является ещё и лодкой с гребцом:



С одной из огромных скал в районе Паруса видна каменная стена:



Здесь тоже множество огромных фигур зверей, людей и букв. Читается «Тартария», год 321 (около 7300 лет назад). Нашли мы здесь и скальные ворота – арку, присутствующие на всех мегалитических комплексах мира:



Слева я обвела голову с выпуклыми глазами. По гребню выбиты слова «Фитра (монада)», «Зикра (молитва)». Спускаясь ещё ниже, видим животных, выполненных в камне:



А ещё ниже, у ручья, видим огромные изваяния:



На левом снимке, ближний край, видим бородатое лицо человека, на груди туловища – круг. Выше на скалах виден ещё один круг, центр которого закрывает кедр. На правом снимке виден получеловек – полуживотное, на груди его есть очертания подковы, настоящего русского символа. В то же время, это буква В латинского алфавита. В руках существо держит круг, в котором есть знаки – коловрат и цифры 333. Ищу буквы и пытаюсь прочесть текст: «Ра (Бог Солнца). Ари Чира (птица, чирей, выпуклость, река в России). На-ра (бессмертный). Бог Бира (бир – старое название медве-

дя). Тор Ари. Шар мира. Свет Руси». Река Чира есть в Перу. Здесь видим снова обещанную птицу с раскрытыми крыльями:



Справа от неё, силуэт рогатого существа с характерным полукругом, как у скального оригинала. Обратите внимание на стрелу и лицо под ней. Конец стрелы указывает на профиль человека с острым подбородком, как на камне у пещеры Парус. По лицам написано: «Зинки зири (с украинского – глаза смотри) Крит», «Зирта. Зиза гили». Крит всем изве-

стен, как остров. Там на поверхности выбит воин. Зирга – это столица древнего государства времён Моисея, которое располагалось у озера Урмия (А.А. Тюняев, статья «История возникновения мировой цивилизации», сайт *organizmica*

Конец ознакомительного фрагмента.

Текст предоставлен ООО «ЛитРес».

Прочитайте эту книгу целиком, [купив полную легальную версию](#) на ЛитРес.

Безопасно оплатить книгу можно банковской картой Visa, MasterCard, Maestro, со счета мобильного телефона, с платежного терминала, в салоне МТС или Связной, через PayPal, WebMoney, Яндекс.Деньги, QIWI Кошелек, бонусными картами или другим удобным Вам способом.