


Маргарита Акулич

БЕРЛИН



# Маргарита Акулич Берлин

*[http://www.litres.ru/pages/biblio\\_book/?art=48781214](http://www.litres.ru/pages/biblio_book/?art=48781214)  
ISBN 9785005086747*

## Аннотация

Книга о Берлине, его истории, очень разной, а также о его многочисленных достопримечательностях. Город, конечно, поистине прекрасный. Но не во все времена он был прекрасным. Он по-своему близок каждому русскоговорящему человеку, ведь каждого коснулись так или иначе события и последствия Второй мировой войны, о которой в данной книге тоже пересказано. Особенно они коснулись моей родной Беларуси. Но жизнь обязана победить. И Берлин никогда уже не должен оказаться в руинах и разделенным.

# Содержание

Предисловие	5
I Берлин: общие сведения	7
1.1 Общее представление, расположение	8
1.2 Этимология. Экономика	14
1.3 Города-побратимы. Образование и наука. Особенности берлинских достопримечательностей	23
1.4 Парки и музеи в Берлине	34
Конец ознакомительного фрагмента.	37

# Берлин

## Маргарита Акулич

© Маргарита Акулич, 2019

ISBN 978-5-0050-8674-7

Создано в интеллектуальной издательской системе Ridero

# Предисловие

Книга о Берлине, его истории, очень непростой и разной, а также о его многочисленных достопримечательностях.

Город, конечно, поистине прекрасный. Но не во все времена он был прекрасным. Он по-своему близок каждому русскоговорящему человеку, ведь каждого коснулись так или иначе события и последствия Второй мировой войны, о которой в данной книге тоже пересказано. Особенно они коснулись моей родной Беларуси. Мой дед умер от последствий ранения в ногу, произошедшего во время этой войны. Но жизнь обязана победить. И Берлин никогда уже не должен оказаться в руинах и разделенным.

Книга имеет образовательный и культурный характер.



# Берлин ночью

# I Берлин: общие сведения



Берлин

# 1.1 Общее представление, расположение

## *Берлин: общее представление*

Берлин (по-немецки Berlin) является столицей Германии и крупнейшим из городов, 2-м по численности населения (после гор. Лондона). Численность населения Берлина – 3 748148 (по состоянию на 2018-й год). Он является 5-м по площади городом Европейского Союза, а также одной из шестнадцати федеральных германских земель.

Город окружен штатом Бранденбург и примыкает к Потсдаму, столице Бранденбурга. Эти два города находятся в центре столицы Берлин-Бранденбург, где проживает примерно 6 млн. чел., а площадь составляет более 30 000 км<sup>2</sup>. Берлин – 3-й по величине мегаполис Германии после Рейна-Рура и Рейна-Майна.

Берлин опоясывают берега реки Шпрее, впадающей в реку под названием Хафель (представляющую собой приток р. Эльбы) в западном городке Шпандау. Его называют иной раз «Афинами на Шпрее».


Если говорить о диалекте, диалект города относится к к Центрально-германскому диалекту, берлинскому диалекту, являющемуся разновидностью лузатианско-мартовских диалектов.



## Берлин

Впервые документально подтвержденный как город в тринадцатом столетии и расположенный на пересечении 2-х важных исторических торговых путей, Берлин в разные времена становился столицей Маргraviата Бранденбурга (1417-

й—1701-й годы), Королевства Пруссии (1701-й—191-й годы), Германской империи (1871-й—1918-й годы), Веймарской республики (1919-й—1933-й годы) и Третьего рейха (1933-й—1945-й годы).



«Одно из древнейших зданий – дворец Кёпеник. Построен он на месте славянской крепости, которая была снесена в 16 веке. Именно этот дворец выбрал для проживания Фридрих III Бранденбургский, после того, как объявил себя королем Пруссии. Сейчас в замке находится музей. Здесь можно узнать как об истории заселения этого места, так и посмотреть на работы местных мастеров, на коллекцию из фарфора и золота». Источник: <https://factymira.ru/?p=9729>

В период 1920-х г. г. Берлин являлся 3-м по величине му-

ниципалитетом в мире. После того, как завершилась Вторая мировая война и произошла его последующая оккупация странами-победительницами, город был разделен. Западный Берлин стал де-факто западногерманским анклавом, окруженным Берлинской стеной (1961-й—1989-й годы). И также была очерчена восточногерманская территория города. Восточный Берлин был объявлен столицей Восточной Германии, а Бонн превратился в столицу Западной Германии.

После воссоединения Германии в 1990-м году Берлин снова оказался столицей всей Германии.

Берлин в наши дни рассматривается в качестве города мировой культуры, политики, науки и СМИ. И в нем расположены посольства ста сорока семи государств.

### *Расположение*



## Берлин. Центр Города

Город находится в восточной части Германского государства, от границы с Польшей его отделяют семьдесят км. В юго-восточных и западных его районах располагаются многочисленные озера, образованные реками Шпрее, Гавел и Даме (самое крупное – озеро Мюггельзее).

Берлин находится на на Европейской равнине, он из-за этого подвержен влиянию умеренного сезонного климата. Примерно 3-я часть его территории – это озера, каналы, реки, сады, леса и парки.



## Берлин. Историческая часть города

В отношении исторического центра города можно сказать, что он располагается в низине, в пойме реки Шпрее, между 2-мя моренными холмами (возвышенностями), названия которых – Барним и Тельтов. Современный Берлин (значительная его часть) расположился на ряде холмов (возвышенностей) [10]:

«часть территории в административных округах Райниккендорф, Панков, Лихтенберг, Марцан-Хеллерсдорф расположена на Барниме, а в округах Шарлоттенбург-Вильмерсдорф, Штеглиц-Целендорф, Темпельхоф-Шёнеберг и Нойкёльн – на возвышенности Тельтов».

## 1.2 Этимология. Экономика



Берлин, Германия. Взято у olga. goncharenko2018. Sonia Fasolnyk. Sonia Fasolnyk Источник: <https://yandex.kz/collections/card/59fcab342a6f937a99f31eb5/>

### *Этимология*

Берлин расположен в Германии северо-восточной, находясь восточнее реки Заале (место тюрингское или саксонское), которая когда-то совместно с р. Эльбой (со времени их слияния) составляла восточную границу Франкского коро-

левства, населенного в основном саксами и франками (племена германцев). А регионы, находившиеся к востоку от данных пограничных рек, населяли племена славян. Именно это обстоятельство обусловило то, что большая часть населенных пунктов (деревень и городов), располагавшихся на северо – востоке территории Германии, называются по-славянски (*Germania Slavica*). Типичные Germanised имеют суффиксы происхождения славянского (-in, -itzsch, -witz, -vitz, -itz, -ow), префиксами же являются *Wendisch* и *Windisch*.



У названия «Берлин» имеются собственные корни в языке жителей западнославянских областей сегодняшнего немец-

кого города, и это может быть связано со старинным полабским стеблом *berl-* / *bir1-* («болотный»). Кстати, от похожего индоевропейского корня *wern-/wer1* (означает «болотистая местность») произошли названия многих городов Европы, поскольку на болотистых местностях зачастую возникали европейские города.

*Ber-* в начале слова *Berlin* звучит подобно немецкому слову *Bär* («медведь»), и как раз образ медведя красуется на городском гербе (как минимум с 1280-го г. медведь – символ Берлина). Таким образом, имеет место явная ассоциация с образом медведя.

В Берлине в общей сложности 12 районов. У 5-ти из них имеются частично славянские названия: Панков (является наиболее плотнонаселенным), Штеглиц-Целендорф, Марцан-Хеллерсдорф, Трептов-Копеник и Шпандау (до 1878-го г. его название было иным, оно звучало, как Шпандоу).



«Образец идеального военного городка – цитадель Шпандау – знаменита на сегодняшний день тем, что в 1935 году здесь располагалась лаборатория по созданию отравляющих химических веществ». Источник: <https://factymira.ru/?p=9729>

В Берлине 96 кварталов. У 22-х из них имеются названия отчасти славянские: Altglienicke, Alt-Treptow, Britz, Buch, Buckow, Gatow, Karow, Kladow, Köpenick, Lankwitz, Lübars, Malchow, Marzahn, Pankow, Prenzlauer Berg, Rudow, Schmöckwitz, Spandau, Stadtrandsiedlung Malchow, Steglitz, Tegel и Zehlendorf. Название пригородного поселка Моабит (Moabit) – французское. А название находящегося в окрестностях города Französisch Buchholz – в честь гугенотов.

# Экономика Берлина



## Берлин

Важные отрасли промышленности города – информационные технологии, фармацевтика, биомедицинская инженерия, экологически чистые технологии, биотехнологии, строительство и электроника.

Экономика Берлина базируется на деятельности высокотехнологичных компаний и секторе услуг, охватывающих широкий спектр творческих индустрий, исследовательских центров, медийных корпораций и конференц-залов. Берлин служит континентальным центром для перевозок (воздушных и железнодорожных) и имеет весьма сложную сеть общественного транспорта. Метрополия представляет собой довольно популярное туристическое направление.

Благодаря старейшей в мире крупномасштабной киностудии Берлин становится все более популярным местом для занятых в сфере производства международной кинопродукции персон.

В Берлине имеется множество музеев, оркестров, развлекательных заведений, проводятся многочисленные спортивные мероприятия. Его Зоологический сад является самым посещаемым зоопарком во всей Европе и одним из особо популярных во всем мире.

Город славится своими фестивалями, современным искусством, разнообразной архитектурой, активной ночной жизнью, и очень высоким уровнем качества жизни населения. С периода 2000-х годов в городе имеется космополитическая предпринимательская сцена.

Берлин – это дом для ряда всемирно известных университетов, таких как [11]:



Свободный университет Берлина. Источник: <https://www.begin.ru/novosti-i-stati/magistratura-freie-universitet-berlin-otkryityij-vebinar-7-noyabrya/>

«Университет им. Гумбольдта в Берлине (Берлинский университет), Технический университет (Берлинский университет), Свободный университет (Свободный университет Берлина), Университет дер Кюнсте (Universität der Künste Berlin, Университет искусств, UdK), Берлинская школа экономики и права».



Берлинский университет им. Гумбольдта. Источник: <https://travel.sygic.com/ru/poi/berlinskij-universitet-imeni-gumboldta-poi:63591>



«Технический колледж сразу после войны. Год спустя он вновь открылся как Технологический университет». Источник: <http://kykyryzo.ru/20-фото-послевоенного-берлина/>

## 1.3 Города-побратимы. Образование и наука. Особенности берлинских достопримечательностей



Город Антополь, Беларусь. Город-побратим Берлина. Дрогичинский район, Брестская область. Источник: [https://howlingpixel.com/i-gu/Антополь\\_\(Брестская\\_область\)](https://howlingpixel.com/i-gu/Антополь_(Брестская_область))

### *Города-побратимы Берлина*

Города-побратимы:

Город Лос-Анджелес (год 1967-й)

Город Париж (город-партнёр с 1987 -го года)

Город Мадрид (год 1988-й)  
Город Стамбул (год 1989-й)  
Город Будапешт (год 1991-й)  
Город Варшава (год 1991-й)  
Город Москва (год 1991-й)  
Город Брюссель (год 1992-й)  
Город Мехико (год 1993-й)  
Город Ташкент (год 1993-й)  
Город Джакарта (год 1993-й)  
Город Буэнос-Айрес (год 1994-й)  
Город Токио (год 1994-й)  
Город Пекин (год 1994-й)  
Город Прага (год 1995-й)  
Город Антополь, Беларусь  
Город Лондон (год 2000-й)  
Город Виндхук (год 2000-й)  
Город Киев (год 2016-й)

***Образование и наука***



Берлинская Академия наук, фото. Источник: <https://ruspekhn.ru/events/v-berline-osnovana-germanskaya-akademiya-nauk>


Берлин являлся столицей Пруссии, а после – Германской империи. Поэтому совершенно естественно, что он стал научным центром страны. Конечно, после 1945-го года для Западного Берлина все оказалось несколько иначе. А что касается Восточного Берлина, после создания ГДР и объявления Берлина его столицей положение восстановилось – было обеспечено восстановление практически всех научных учреждений и Германской академии наук в Берлине, действительными членами которой продолжали оставаться ученые

с запада. Также было 4 солидных университета: Берлинский университет искусств (запад), Берлинский технический университет (запад), Берлинский университет им. Гумбольдта (восток), Свободный университет Берлина (запад).

Государственная политика поддержки науки в Германии является и являлась солидной, благодаря чему в Западном Берлине было обеспечено открытие Свободного университета, создание Общества Макса Планка, ключевым аспектом деятельности которого являлись: разработка стратегических научных направлений, выработка рекомендаций по подготовке научных кадров и их внедрение. Также в городе имеются в немалом количестве научные центры по исследованиям экономическим, исследованиям ядерным (Институт имени Отто Гана), урбанистике и др.

Когда произошло объединение Германии, Берлин вновь стал одним из ведущих научных европейских центров. Общее количество студентов в городе равняется примерно ста сорока тысячам чел.

*Особенности берлинских достопримечательностей*



## Берлин

Формирование сегодняшнего Берлина происходило из ряда прежде самостоятельных городов, ставших впоследствии городскими районами. Это предопределило ситуацию рассредоточенности берлинских достопримечательностей по обширной территории города.

А еще в Берлине можно наблюдать большое количество мостов, огульную толерантность, немалый удельный вес в ис-

кусстве направления авангардизма, оживленность ночной жизни.



Дворец Пфауэнинзель. Источник: <https://factymira.ru/?p=9729>

В городе заметно сохранение отдельных черт средневековой застройки. В период восемнадцатого – девятнадцатого столетий имело место создание правильных по очертанию площадей (к примеру, Жандарменмаркт), широких улиц (Унтер-ден-Линден), парадных ансамблей и застроек в стиле барокко.



Еврейский музей в Берлине. Павел s. Источник: <https://yandex.kz/collections/card/5d4d9019871f4c5f56617625/>

Начало двадцатого столетия отличалось эйфорией строительства и роста. В 1910-м году в городе была устроена выставка «Общие принципы градостроительства», благодаря чему берлинцы и гости города смогли увидеть образец европейского города, к которому Берлин проявлял стремление.

Когда завершилась Вторая мировая война, в обеих город-

ских частях было обеспечено восстановление жилых массивов и исторических памятников. К ним добавились районы новые [12]:

«Лихтенберг и Марцан в восточной части города, Меркишес Фиртель на севере Западного Берлина».

Из построек старинных в Берлине сохранились [12]:

«Церковь святой Марии, Берлинский собор, Оперный театр, Бранденбургские ворота, Красная ратуша, Рейхстаг (перестроенный в 1999), Дворец Бельвю. На площади Брайтшайдплатц сохранены и законсервированы руины разрушенной в войну Церкви императора Вильгельма, как памятник-напоминание о войне».

Среди новостроек времени послевоенного [12]:



Берлинская Филармония. От Антона Долина. Источник: <https://nat-geo.ru/travel/europe/putevoditel-po-berlinu-ot-antona-dolina/>

«квартал Ганза, построенный интернациональным коллективом архитекторов, жилой квартал у Олимпийского стадиона (архитектор Ле Корбюзье), Карл-Маркс-аллее, Дом радиовещания, Госсовет, Конгрессхалле (архитектор Х. Стаббинс), Дворец республики в восточной части города, промышленная выставка „Интербау“, Берлинская филармония, Новая национальная галерея (1968; архитектор Л. Мис ван дер Роэ)».




В Трептов-парке. Источник: <https://tut-berlin.ru/parki-berlina/#-treptow-park>

В Трептов-парке (восточная часть города) было обеспечено открытие памятника-кладбища советским воинам, которые пали во время сражений за Берлин, с мавзолеем. На мавзолее поместили статую Воина-освободителя (скульптором выступил Вучетич Е. В.).

## **1.4 Парки и музеи в Берлине**

### *Парки*



Центральный парк Большой Тиргартен. «Большой Тиргартен – крупнейший парк в Берлине, занимающий площадь в 210 га. По парку проходят несколько автомагистралей. Они пересекаются на площади Большой звезды, на которой

возвышается Триумфальная колонна. Также в парке находится лютеранская церковь Святого Матфея, где был возведен в сан пастор Дитрих Бонхёффер». Источник: [https://www.vipgeo.ru/countries/germania\\_showpl/dostopr](https://www.vipgeo.ru/countries/germania_showpl/dostopr)

На западе гор. Берлина и в его юго-восточной части находится ряд обширных лесных массивов. Деревья растут практически на каждой из улиц, украшая, облагораживая и оживляя территории. Берлин, по сути, можно рассматривать в качестве наиболее зеленой метрополии страны. На парки, каналы, озера, реки и леса приходится порядка тридцати процентов от всей площади города.

# Конец ознакомительного фрагмента.

Текст предоставлен ООО «ЛитРес».

Прочитайте эту книгу целиком, [купив полную легальную версию](#) на ЛитРес.

Безопасно оплатить книгу можно банковской картой Visa, MasterCard, Maestro, со счета мобильного телефона, с платежного терминала, в салоне МТС или Связной, через PayPal, WebMoney, Яндекс.Деньги, QIWI Кошелек, бонусными картами или другим удобным Вам способом.