

АВТОР-СОСТАВИТЕЛЬ
ЕВГЕНИЙ ШУРЕМОВ

Парки Москвы



Евгений Шуремов

Парки Москвы

«Издательские решения»

Шуремов Е.

Парки Москвы / Е. Шуремов — «Издательские решения»,

ISBN 978-5-44-981961-1

В книге представлены краткие сведения о наиболее интересных парках Москвы. По каждому объекту приводятся основные сведения: адрес, ближайшие станции метро, ссылка на официальный сайт, телефон; карта или схема, позволяющая спозиционировать объект по отношению к ближайшим станциям метро и крупным автомагистралям; краткое описание наиболее интересных особенностей; фотографии находящихся на территории объекта основных достопримечательностей, полученные из открытых источников.

ISBN 978-5-44-981961-1

© Шуремов Е.
© Издательские решения

Содержание

От автора	6
Академический парк	8
Александровский сад	10
Алёшкинский лес	16
Ботанический сад МГУ «Аптекарский огород»	18
Бирюлёвский дендропарк	23
Битцевский парк	29
Болотная площадь	37
Братеевский каскадный парк	40
Братиславский парк	42
ВДНХ (парк)	45
Воробьёвы горы	49
Воронцовский парк	52
Главный ботанический сад РАН имени Н. В. Цицина	54
Гончаровский парк	57
Грачёвский парк	59
Делегатский парк	61
Джамгаровский парк	63
Долина реки Сетунь	65
Дюссельдорфский парк в Марьино	70
Екатерининский парк	73
Измайловский парк	77
Косинский парк	83
Крутицкое подворье	88
Конец ознакомительного фрагмента.	92

Парки Москвы

Автор-составитель Евгений Шуремов

ISBN 978-5-4498-1961-1

Создано в интеллектуальной издательской системе Ridero

От автора

По мнению Википедии, в Москве, включая Зеленоград и Новую Москву, 129 обустроенных парков. Обойти все – не самая простая задача. Даже на то, чтобы «обойти» официальные сайты этих объектов, а также «просмотреть» их с помощью Яндекс. Карт, Яндекс. Картинок, тематических статей в Яндекс. Дзен и текстов с десятков специализированных туристических сайтов потребовалось несколько месяцев.

Поскольку я живу в Москве уже почти 60 лет, то во многих из этих парков уже когда-то бывал. Но, как оказалось, отнюдь не везде. А из «экскурсий» по Яндекс. Картинкам понял, что за последние 10—15 лет многие из них изменились настолько, что впору побывать заново: реконструкция за недавние годы шла с какими-то космическими скоростями.

Как автору более 40 книг и сотен статей мне давно понятна истина: хочешь в чём-то разобраться – напиши об этом книгу. Вот и написал. Сам для себя – надо же будет чем-то себя развлекать на пенсии, до которой надеюсь таки дожить, несмотря на все козни законодателей и прочих власть имущих (дай Бог им здоровья и надёжных принтеров!).

Книга содержит краткие описания наиболее интересных, по мнению автора, парков Москвы. Под понятием «парк» понимались парки, лесопарки, сады, дендрарии, скверы и даже некоторые площади, поскольку пока нет исчерпывающей формализации этого понятия. Сразу предупреждаю, что сил на то, чтобы описать все 129 объектов, упоминаемых великомудрой Википедией, не хватило. Описано всего 95 объектов.

По каждому парку приводятся:

- формальные сведения – адрес, ближайшие станции метро, ссылка на официальный сайт (если он имеется), телефон (если доступен);
- копия экрана выдачи Яндекс. Карт, позволяющая спозиционировать объект по отношению к ближайшим станциям метро, МЦК и большим автомагистралям;
- краткое описание наиболее интересных (по мнению автора, естественно) особенностей конкретного объекта;
- фотографии данного объекта и находящихся на его территории основных достопримечательностей, полученные из открытых источников.

Из описаний по возможности «отжата» вся «лирика», которой весьма изобилуют статьи Интернет-писателей: «И тут я села на зелёную свежую травку и придалась пристальному разглядыванию представших передо мною прекрасных видов и вяло текущих по небу облаков». И далее несколько абзацев о том, какие мысли во время этого разглядывания пришли в голову. Потом, после несколько дельных фактов, опять лирические отступления уже о том, что в ларьке парка N дали недоделанную пиццу, и как она подпортила ощущения от созерцания лугов, полей, лесов, прудов, памятников и размеренного течения рек. И всё это, сопровождаемое бесконечными селфи-селфи-селфи с друзьями и детьми на фоне...

Такого рода «лирики» в книге точно нет. Пусть она останется великим достоянием Яндекс. Дзен, защищённым всеми копирайтами. Здесь всё «чисто конкретно», как любили говорить многие носители малиновых пиджаков в 90е.

Также здесь нет огромного числа не особо значимых для общего восприятия деталей. Они тоже, по возможности, «чисто конкретно» отжаты. Осталось только то, что по субъективному мнению автора представляет интерес для начального знакомства с описываемыми объектами. Я исходил из того, что лучше сначала увидеть лес в целом, а потом уже заниматься разглядыванием веток и листиков конкретного дерева. Что-то заинтересовало – вперёд и с песнями. Найдётся всё. Но если искать «чисто конкретно».

Возможно, именно поэтому в ряде случаев получились немного странные результаты, когда про всем известные парки писалось меньше, чем про существенно менее известные.

Разумеется, всё, что написано в этой книге, можно самостоятельно «отжать» из Интернет и других разного рода официальных и не очень источников. Если у Вас есть время отсматривать содержание множества страниц тысяч поисковых запросов, сотен статей, карт, схем и картинок, продирается сквозь многословные детали описаний и «богатство» эмоционального фона духовной жизни составителей текстов Интернет-страниц, завешанных через каждые пять-десять строк рекламой, как новогодняя ёлка украшениями, – Бог в помощь. Эта книга Вам не нужна.

Но лично я ей пользуюсь. Помогает, поскольку почти всё, что мне нужно по данной теме свёл, что называется в «один флакон». А про детали всегда можно дополнительно спросить Интернет. Но уже «чисто конкретно». Может быть и ещё кому-то «один флакон» также окажется чем-то полезным.

На момент написания книги сайты всех перечисленных объектов (где они есть) отзывались. Но телефоны проверены не все. Не исключено, что в описаниях есть какие-то неточности. Это связано с тем, что нередко разные, имеющиеся в свободном доступе, описания противоречат друг другу в некоторых деталях. Не исключено, что в изложении вкрались и какие-то другие ошибки. Если Вы нашли такие неточности, то можете связаться с автором по адресу shurem@mail.ru и со временем они будут исключены. Дополнения и уточнения к книге будут публиковаться на личном сайте автора <https://shurem.ru> в разделе Поддержка книг -> Парки Москвы.

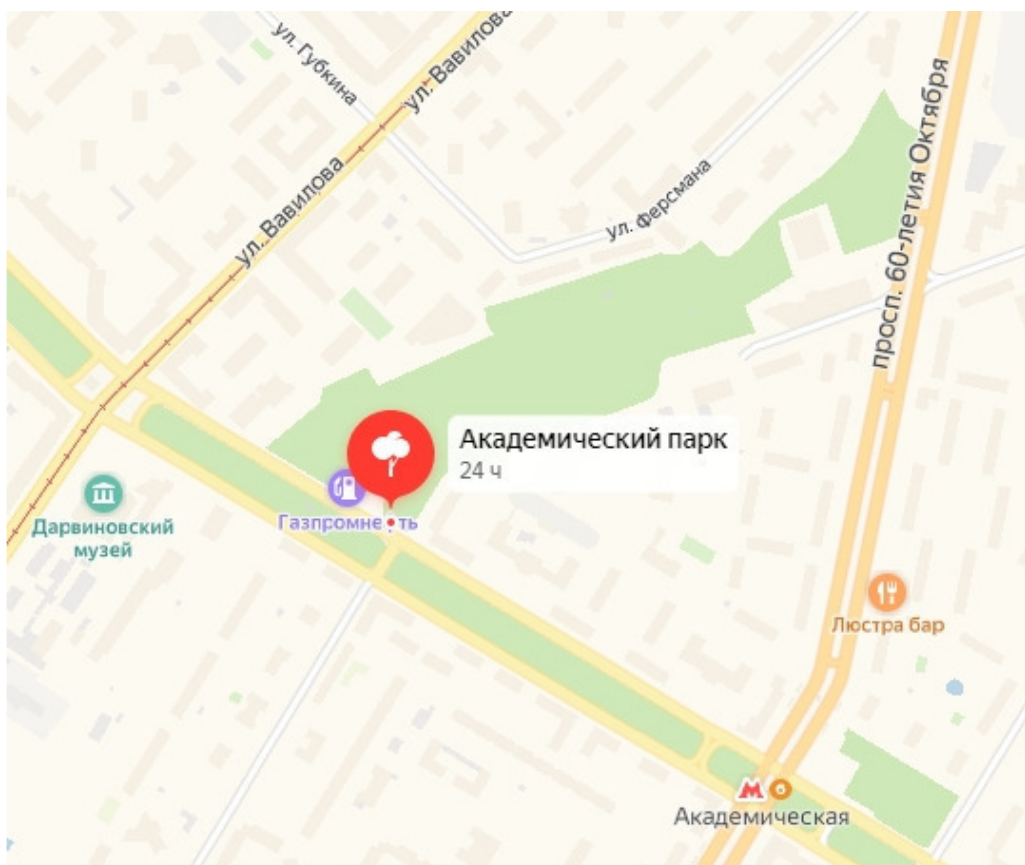
Академический парк



Академический парк

Адрес: Академический парк

Метро: Академическая, Ленинский проспект



Карта расположения Академического парка

Академический парк площадью 16,5 гектара расположен между улицами Ферсмана, Дмитрия Ульянова и проспектом 60-летия Октября. Имеет несколько входов по периметру. Условно делится на верхнюю и нижнюю части.

На части зелёной зоны сооружены небольшие искусственные холмы, между которыми проложены дорожки из гранитной плитки с беседками, лавочками и освещением в тёмное время суток. Имеется спортивно-игровой кластер площадью около 3000 квадратных метров.

Он включает футбольное поле с трибунами, баскетбольную площадку, зону воркаута и беговую дорожку со специальным покрытием. Помимо этого имеются дополнительные спортивные площадки, одна из которых предназначена для занятий лечебной физкультурой.

Оборудовано шесть детских площадок. На одной из них установлены объёмные модели кислорода, урана, лития. На одной из аллей поставлены большие фигуры динозавров: травоядные олоротитан и эласмотерий, а также хищник ивантозавр.

Александровский сад



Александровский сад

Адрес: улица Моховая, 15/1

Метро: Александровский сад

Александровский сад разместился за Иверскими воротами на склонах Боровицкого холма и проходит вдоль западной кремлевской стены: от Площади Революции до Кремлёвской набережной. Структурно он включает верхний, средний и нижний сад.

Верхний сад (открыт в 1821) длиной в 350 метров располагается между площадью Революции и Троицкими воротами. Средний сад (открыт в 1822) имеет длину 382 метра и находится между Троицкими и Боровицкими воротами. Нижний сад (открыт в 1823) имеет длину 132 метров и его территория пролегает от Боровицких ворот до Кремлевской набережной.

СХЕМА АЛЕКСАНДРОВСКИХ САДОВ



Схема Александровского сада

В Нижнем саду отсутствуют прогулочные аллеи, а в Верхнем и Среднем садах расположены три аллеи, идущие параллельно Манежной Площади и Кремлевской стене. Между ними на газонах высажено большое количество деревьев и декоративных кустарников, а на ухоженных клумбах с весны по осень цветёт множество цветов.



Цветы в Александровском саду

В саду расположено множество широко известных исторических памятников.

Могила Неизвестного солдата. Открыта в 1967 году на территории Верхнего сада. Здесь перезахоронены останки неизвестных солдат, павших в 1941 году в сражениях под Москвой.



Могила Неизвестного солдата

Города герои и города воинской славы. Гранитная аллея с отдельными блоками, на каждом из которых выбито название города. Внутри блока – капсула с землёй города.




Памятник Патриарху Ермогену

Обелиск в честь 300-летия царствования Романовых. Изначально имел такой же вид, как и сейчас. После Октябрьской революции убрали символику царя, а имена Романовых заменили именами мыслителей-социалистов и революционеров. Герб Романовых и гербы губерний были заменены шаром, а на обелиск нанесли рельефный орнамент с надписями: «Пролетарии всех стран, соединяйтесь» и «РСФСР». Сам же обелиск получил название «Борцам-мыслителям». После реставрации в 2013 году обелиск привели к первоначальному виду.



Обелиск в честь 300-летия царствования Романовых

Кутафья башня (1516, высота 13,5 м) – единственная сохранившаяся отводная башня-стрельница Московского Кремля. Нынешний вид приобрела в конце XVII века, когда её украсили ажурной короной с отдельными белокаменными деталями.



Кутафья башня

Памятник Александру I. Открыт 20 ноября 2014 года. Автор – Салават Щербаков.



Памятник Александру I

Чугунные ворота. Вход в Александровский сад со стороны Исторического музея.



Вход в Александровский сад со стороны Исторического музея

Раньше на месте Александровского сада протекала река Неглинная, а со стороны Красной Площади был обустроен ров, соединявший Неглинную с Москва-рекой. Со временем побережье реки стало обваливаться и зарастать растениями. При восстановлении Москвы после войны 1812 реку Неглинную заключили под землю, а на образовавшемся месте разбили сады. При последующих реставрациях Манежной площади вдоль забора Верхнего сада был возведен искусственный водоём со сказочными скульптурами и фонтанами, который имитирует русло реки Неглинная.



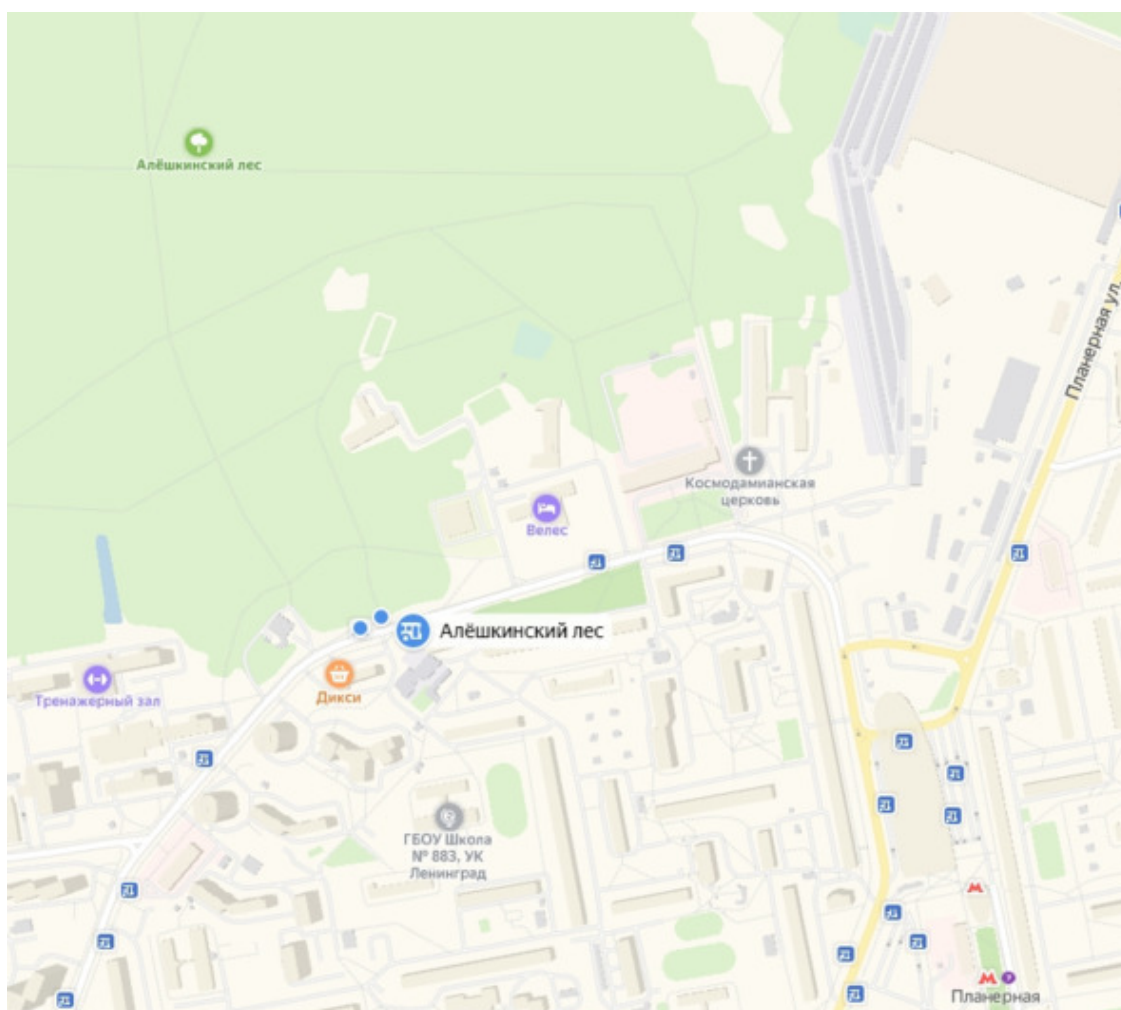
Имитация реки Неглинная

Алёшкинский лес



Алёшкинский лес

Вход в парк: с одной стороны – 73-й км МКАД и заход от станции метро Планерная с другой.



Карта расположения Алёшкинского леса

Лесной массив площадью 240 га. Большой частью это настоящий лес, а не парковая территория – растения произрастают без вмешательства человека. Северо-восточная болотистая часть объявлена памятником природы. В лесу много цветов и ягод, включая бруснику и чернику. Водятся птицы и мелкие лесные животные, занесённые в Красную книгу Москвы.

На окраине есть детские и пикниковые площадки, которые постоянно прибираются. В ряде мест высажены клумбы. Имеется несколько асфальтированных дорожек, пересекающих всю территорию. Но большинство тропинок – грунтовые. Есть экологическая тропа, имеющая дощатые настилы, указатели и информационные стенды.



Пикниковые площадки

Ботанический сад МГУ «Аптекарский огород»



Аптекарский огород

Адрес: Проспект Мира, 26, строение 1

Метро: Проспект Мира (кольцевая)

Телефон: +7 (495) 680-67-65

E-mail: info@hortus.ru

Сайт: hortus.ru




Карта расположения Аптекарского огорода

Находится в нескольких минутах ходьбы от метро Проспект Мира (кольцевая). Вход легко не заметить, поскольку он находится в здании кафе, а явной вывески нет. Стоит только небольшая табличка.

У сада пять входов:

- 1) Главный – с пр. Мира (д. 26);
- 2) Южный (открыт только в теплое время года), с Грохольского переулка через магазин растений Plantarum;
- 3) Оранжерейный, между ресторанами Lambic и Food Embassy в Грохольском переулке;
- 4) Юго-Восточный, рядом с посольством Португалии;
- 5) Восточный – с Ботанического пер. (рядом с д. 5).

Сад открыт для посещения каждый день с 10:00 круглый год (вход платный). Время закрытия меняется в течение года в зависимости от длины светового дня. В сад можно попасть как самостоятельно, так и в составе экскурсий. В саду регулярно проводятся экскурсии для людей всех возрастов и уровня познаний (тематические, учебные, обзорные, научно-популярные, углублённые), мастер-классы, лекции, семинары, выставки, а также свадебные церемонии, фотосессии и детские дни рождения.



Аптекарский огород

«Аптекарский огород» является филиалом Ботанического сада биологического факультета МГУ. Это старейший из ныне существующих столичных садов. Основан в 1706 году по указу Петра I.

Поньше сохранились некоторые черты планировки XVIII века. Возраст части деревьев достигает 250—300 лет. Среди них выделяются белая ива, считающаяся самым старым деревом в центре Москвы, и лиственница, согласно преданиям, посаженная самим Петром I. Некоторые коллекции экзотических растений в оранжереях постройки второй половины XIX века пришли из ботанического сада, который создал П. Демидов на Воробьевых горах и Горенского ботанического сада графа Разумовского.

На территории имеется старый пруд, петляющие и прямые аллеи, деревянный мостик, оранжереи с субтропическими и тропическими растениями.




Аптекарский огород

Ботанический сад МГУ «Аптекарский огород» имеет статус:

- памятника истории и культуры Москвы;
- памятника садово-паркового искусства XVIII века;
- особо охраняемой природной территории (ООПТ).

В своё время сад получил множество наград и дипломов за очень удачную (по мнению организаторов конкурсов) ландшафтную архитектуру. С точки зрения простого московского обывателя награды вполне заслуженные: в саду есть, что посмотреть, и всё это удачно подано.



Аптекарский огород. Клумбы

Коллекции и экспозиции сада

Дендрарий – коллекция из тысяч видов, сортов и форм деревьев, кустарников и травянистых многолетних растений, а также старинный парк с вековыми деревьями, аллеями, дорожками и лужайками.

Старинный пруд, обрамлённый плакучими ивами. Был устроен в XVIII веке. Первоначально имел прямоугольную форму, но в XIX веке ему придали пейзажные очертания. В 2001—2002 годах склоны берегов были укреплены и высажена коллекция водных и прибрежных растений.

Теневой сад – большая коллекция теневыносливых трав и кустарников подлеска.

Хвойные горки – экспозиция сортов и форм хвойных растений из Евразии и Северной Америки, созданная в 2010—2013 годах.

Вересковая горка – экспозиция растений семейства Вересковых: рододендроны, верески, эрики, черника, голубика и т. д.

Коллекция лесных видов папоротников Евразии и Северной Америки.

Коллекция деревьев и кустарников семейства Розовые (яблони, груши, вишни, сливы, абрикосы и т. д.)

Коллекция сирени из более 80 видов и сортов.

Сад лекарственных трав – экспозиция наиболее значимых лекарственных растений средневековых монастырских садов Европы, созданная в 2013—2014 годах.

Пальмовая оранжерея – старейшая в России коллекция тропических растений (орхидеи, пальмы, лианы, бананы, древовидные папоротники, хищные растения). В 2013 году оранжерея перешла на ежедневный режим работы – свободно зайти в неё может каждый посетитель сада.

Коллекция орхидей – одна из самых больших в России коллекций орхидных (более 830 таксонов). Содержится в закрытых для свободного посещения фондовых отделениях оранжерей, но все самые интересные экземпляры сотрудники выносят в экспозицию Пальмовой оранжереи, где их могут увидеть все посетители.

Экспозиция хищных растений – высокотехнологичное болотце, приподнятое к уровню глаз, питаемое осмосной водой и орошаемое туманом из дистиллированной воды. Включает около 30 разновидностей насекомоядных растений из разных уголков мира (венерины мухоловки, непентесы, росянки, жирянки, гелиамфоры, цефалотусы и другие). Создана в 2014.

Растения пустынь (суккуленты) – одна из самых больших (более 2 тысяч видов и форм) и старейших в России коллекций обитателей засушливых регионов планеты. Включает кактусы, молочаи, агавы, алоэ, литопсы, толстянки и т. д. Экспозиция доступна с октября по май, а летом большинство суккулентов выставляются под открытым небом в разных местах сада.

Садик орхидей – первый в России сад орхидей умеренного климата под открытым небом, включающий коллекцию около 40 таксонов садовых гибридов родов башмачок, ятрышник и пальчатокоренник, выведенных на базе видов евразийского и североамериканского происхождения.

Бирюлёвский дендропарк



Бирюлёвский дендропарк

Адрес: улица Липецкая, владение 5а

Телефон: +7 (499) 782-78-23

E-mail: oopt.uao@gmail.com

Сайт: www.ooptuao.ru



Карта расположения Бирюлёвского дендропарка

Как добраться:

От метро «**Царицыно**» – автобусами №203, 245, 679, 761 до остановок «Элеваторная улица», «Педагогическая улица», «Бирюлёвский дендропарк».

От метро «**Кантемировская**» – автобусами №901, 901к (экспрессы), 690, маршрутным такси №1020, троллейбусами №№11, 11к до ост. «Элеваторная улица», «Педагогическая улица», «Бирюлёвский дендропарк».

От станции «**Бирюлёво-Товарная**» – автобусами №162, 245 до остановок «Бирюлёвский дендропарк», «Педагогическая улица» или «Элеваторная улица».

А если ноги хорошо ходят, то можно и пешком с приключениями от станции метро «Орехово».

Парк расположен на территории Бирюлёво Восточное в западной части Бирюлёвского лесопарка, входящего в состав природно-исторического парка Царицыно.

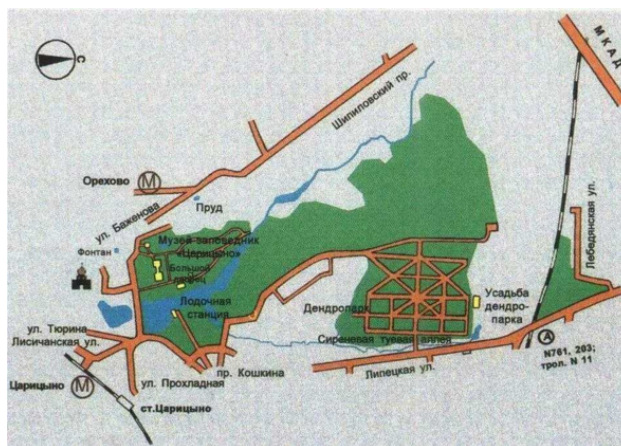


Схема размещения объектов Бирюлёвского дендропарка

Площадь парка составляет 135,3 га. На плантациях парка высажено 188 видов, сортов и форм древесно-кустарниковой растительности, проложена дорожная сеть и устроено три водоёма. Парк является вторым среди столичных парков по количеству редчайших пород кустарников и деревьев. Собрание хвойных растений Бирюлевского дендропарка – самое крупное в московском регионе.

На территории дендрария 15 основных аллей: липовая, берёзовая, кленовая, сосновая, еловая, вязовая, каштановая, рябиновая, ясеневая, лиственничная, пихтовая, кедровая, дубовая, тополевая и туевая протяженностью от 50 до 710 м. Кроме того, есть множество второстепенных аллей, образованных посадками боярышника, кизила, барбариса, сирени, чубушника и т. д.



Схема размещения лесопосадок Бирюлёвского дендропарка

В регулярной части парка имеется множество тропинок, вело- и пешеходных дорожек. Работает прокат велосипедов и самокатов.



Велодорожка в Бирюлёвском дендропарке

В рощах и на живописных полянах установлены беседки и лавочки. На территории лесопарка имеются спортивные и детские площадки, оборудованы места для пикников.

Имеются два комплекса вольеров с навесом, в которых живут филины, фазаны – серебряные, золотые и королевские, индюк широкогрудый, гусь крупный серый, петух, куры. В тёплое время года сотрудники Управления ООПТ по ЮАО проводят экскурсии по вольерному комплексу.

Центральная поляна парка является концертной площадкой, где проходят городские и детские праздники, театральные представления, творческие встречи, концерты, демонстрации художественных и научно-популярных фильмов. Зимой центральная поляна превращается в каток, а дорожки парка – в лыжню.



Информационный стенд в Бирюлёвском дендропарке

Летом в парке работают студии йоги, скандинавской ходьбы, пилатеса и фитнеса. В административном здании парка расположены детские секции: юных биологов, английского языка, шахмат. За безопасностью посетителей постоянно следит конная полиция.

В 2010 году в дендропарке высажена роща из 30 молодых сакур, подаренных ему японским предпринимателем М. Ютака. Они прижились, и теперь в дендропарке ежегодно проходит традиционный японский праздник – любование цветами сакуры.

Питомник был создан дендрологом В. К. Полозовым в 1938 году на месте пожарной пустоши с целью получения посадочного материала для других лесопарков, а также испытания в наших условиях новых, ценных в декоративном отношении экзотических растений. Учёный разработал чёткий план дендропарка, в котором регулярные, ухоженные части должны сочетаться с небольшими пейзажными посадками из растений определенной разновидности. По его замыслу парк должен был стать огромным учебником под открытым небом, с помощью которого посетители получали бы наглядные знания о растительном мире планеты.



Бирюлёвский дендропарк

Битцевский парк



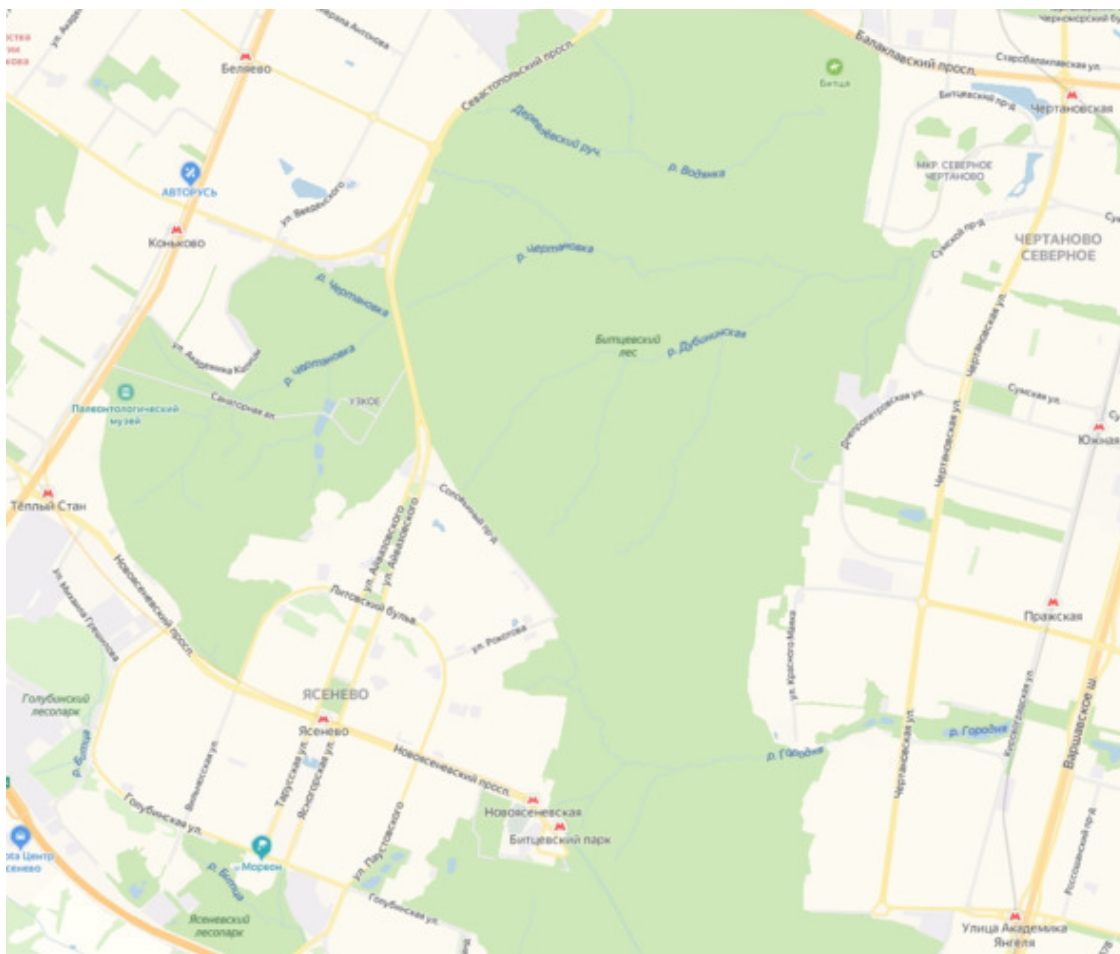
Битцевский парк

Адрес: Новоясеневский тупик, 1, строение 2

Метро: Битцевский парк, Новоясеневская, Ясенево

Телефон: +7 (495) 426-00-22

Сайт: bitsevskipark.ru



Карта расположения Битцевского парка

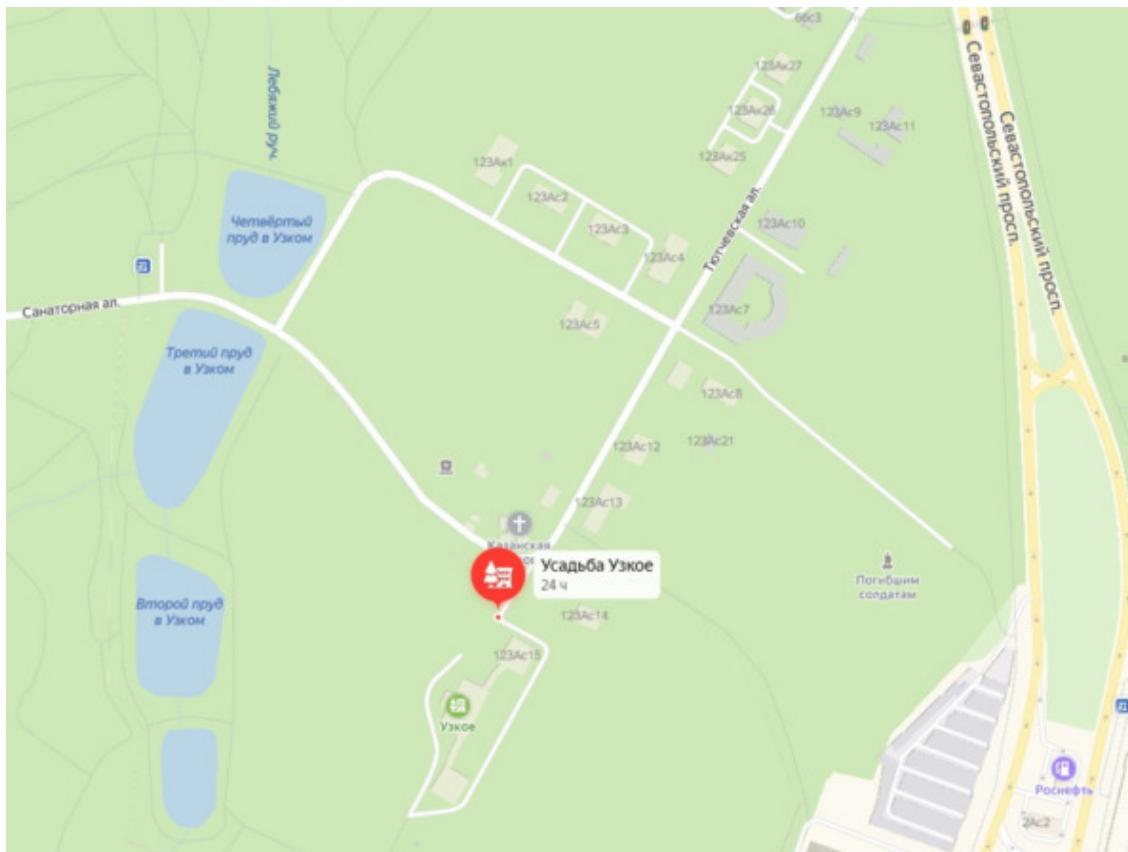
Природно-исторический парк «Битцевский лес» имеет площадь 2208 га. Площадь собственно лесной территории 1600 га. Название лесопарк получил от протекающей в нём реки Битца. В парке находятся истоки рек Чертановка, Городня и Водянка. Обитает большое число птиц, есть белки, зайцы, земноводные и даже кабаны и лоси. Растительность лесопарка неоднородна. Здесь расположен самый крупный в столице суходольный луг, названный «Лысой горой» с растущими на нём луговыми травами. На территории дирекции парка находятся аптекарский огород, экспозиция редких видов растений Москвы, вольеры с белками и фазанами.



Схема расположения объектов Битцевского парка

Основными достопримечательностями Битцевского парка являются курганы вятичей XI – XII веков и дворцово-парковые ансамбли дворянских усадеб XVIII – XIX веков, образующие с парком единый природный и историко-культурный комплекс.

Усадьба «Узкое» своё название получила от бывшего села, известного с XVI века. В XVII – начале XVIII веков Узкое находилось во владении бояр Стрешневых, в XVIII веке – князей Голицыных, с 1810-х годов усадьба принадлежала Толстым, а с 1883 года – князьям Трубецким. В 1922 году усадьба «Узкое» фактически принадлежит Академии наук. Ныне усадьба является закрытой территорией РАН.




Карта расположения усадьбы «Узкое» -карта



Усадьба «Узкое»

В комплекс усадьбы «Узкое» входит **церковь Казанской иконы Божьей Матери** (памятник культуры).



Храм Казанской иконы Божьей Матери

Усадьба «Ясенево» получила своё название от села Ясенево, которое с 1339 года было великокняжеской, а затем – царской вотчиной. В 1690—1790 годах Ясенево принадлежало князьям Лопухиным, впоследствии Гагариным, а потом Бутурлиным.



Карта расположения усадьбы «Ясенево»



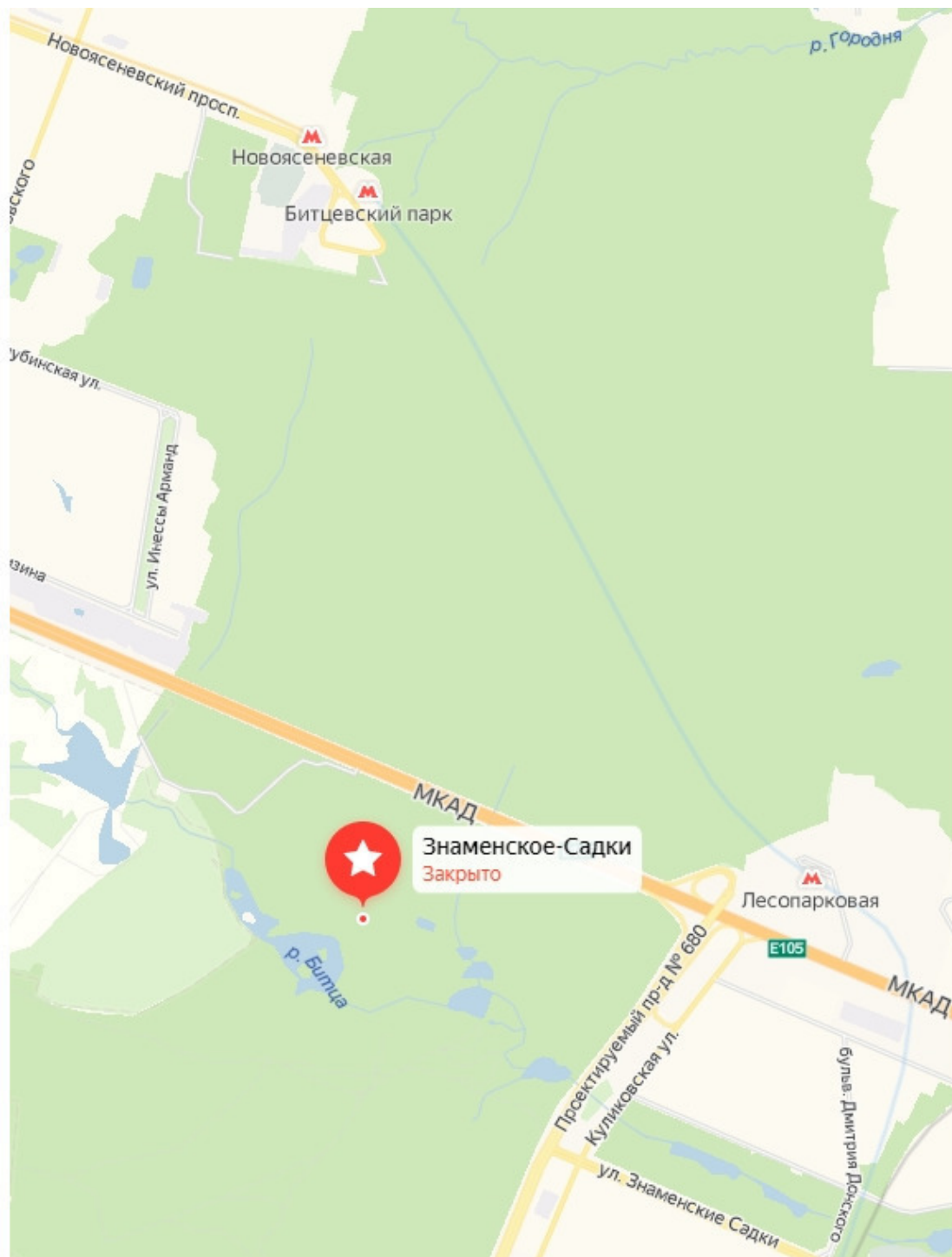
Усадьба «Ясенево»

В комплекс «Ясенево» входит **церковь Петра и Павла** (памятник культуры).



Церковь Петра и Павла в Ясеневе

Усадьба «Знаменское-Садки». В первой половине XIX века здесь бывали или жили историк М. П. Погодин, Н. В. Всеволожский – основатель общества «Зеленая лампа», поэт П. А. Вяземский и др. Здесь произошла свадьба родителей Л. Н. Толстого, мать которого была племянницей хозяина усадьбы И. Д. Трубецкого. В 1865 г. владельцем усадьбы стал М. Н. Катков – известный журналист, публицист, редактор и издатель.



Карта расположения усадьбы «Знаменское-Садки»



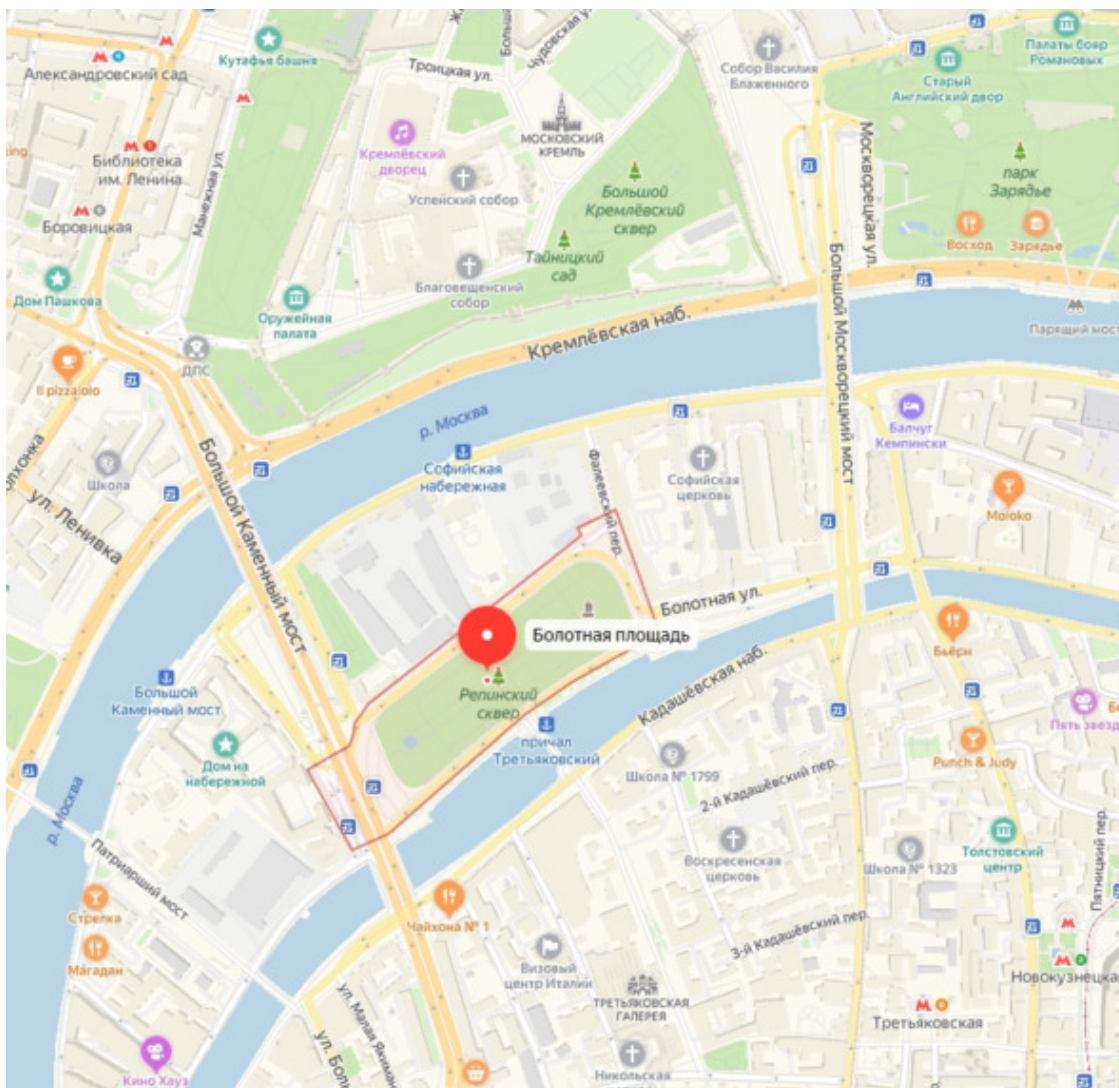
Усадьба «Знаменское-Садки»

Болотная площадь



Болотная площадь

Историческое название площади происходит из того, что в ещё 14 веке во время сильных дождей или таяния снега вся эта территория затоплялась и превращалась в «болото». В 16—17 веках на Болотной площади располагались царские сады. Здесь впервые был построен каменный мост через Москва-реку. Начиная с 17 века здесь проводятся праздники и ярмарки, а также показательные казни, самая известная из которых – казнь Емельяна Пугачева в 1775 году. В 1929 году на месте винно-соляных складов был построен жилой «Дом правительства», ныне – «Дом на Набережной». В 1937 г. построен новый Большой Каменный мост. В сквере высадили деревья, поставили лавочки и открыли первый в Москве цветомузыкальный фонтан.



Карта расположения Болотной площади

«Болото» является местом сбора барабанщиков, пойстеров или файерщиков, любителей фехтования на мечях. В парке много лавочек, но в хорошую погоду их не хватает и многие предпочитают сидеть (лежать) прямо на газоне.

В 2001 году на Болотной площади установили скульптурную композицию «Дети – жертвы пороков взрослых» (автор – М. М. Шемякин). На ней изображены 13 людских пороков в виде жутковатых бронзовых фигур, стоящих полукругом, и стоящих в его центре детей с завязанными глазами. Некоторые фигуры тянут к детям свои руки, как бы зовут их к себе. А дети с повязками на глазах ничего не видят, ориентируются на слух, поэтому могут легко соблазниться уговорам фигур-пороков.



Скульптурная композиция «Дети – жертвы пороков взрослых»

Братеевский каскадный парк



Братеевский каскадный парк

Адрес: Братеевский парк

Метро: Борисово, Марьино, Шипиловская



Карта расположения Братеевского парка

Парк открыт в 2006 году между рекой Москвой и улицей Борисовские пруды. Его протяженность – чуть больше 2 км, общая площадь – 18 га. В парке имеются беседки, велосипедные дорожки, спортивная, обзорная и детская площадки; футбольное поле. По всему парку проложены извилистые дорожки, покрытые аккуратными плитками или асфальтом.



Братеевский каскадный парк

От улицы Борисовские пруды к парку и дальше к набережной проложены многоступенчатые мостики и пандусы.



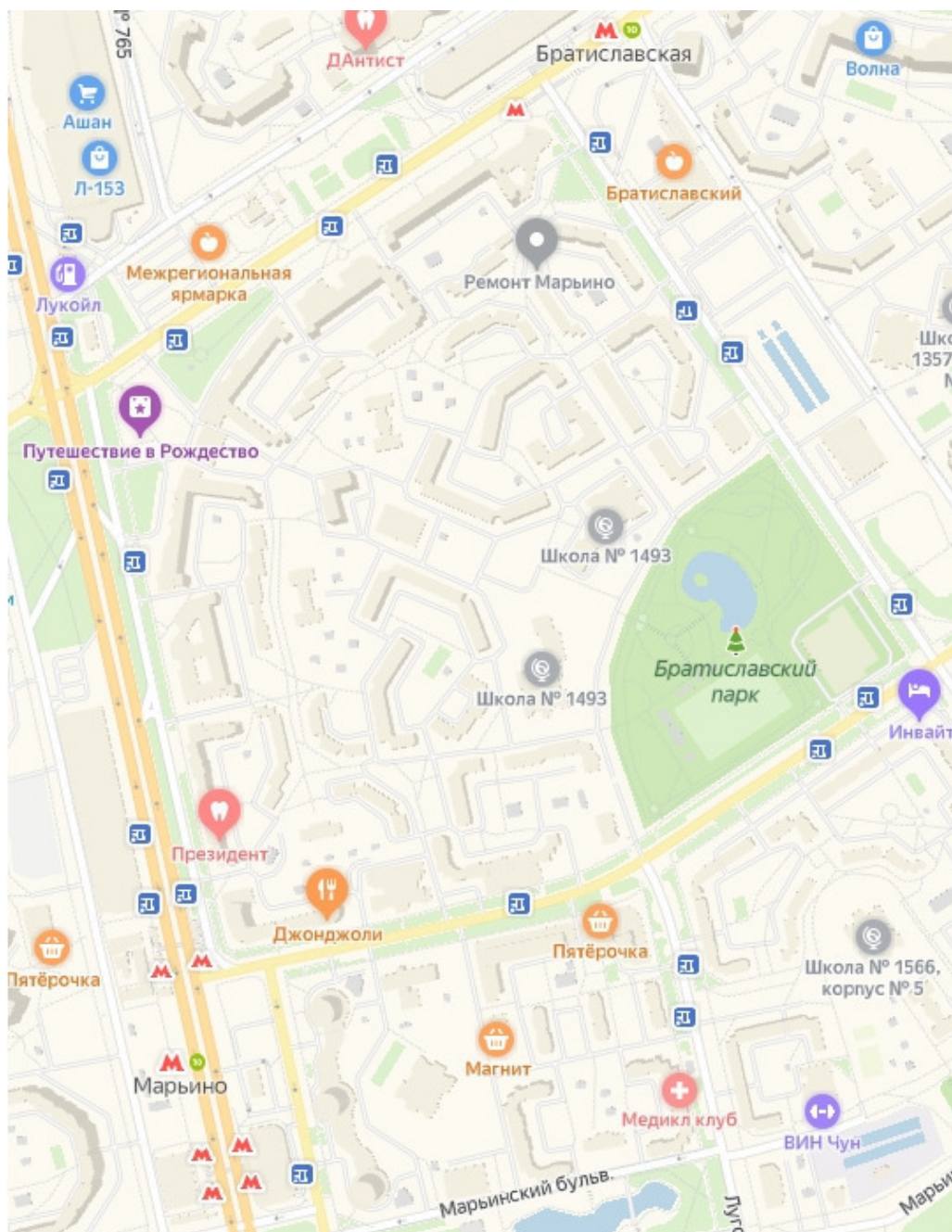
Братеевский каскадный парк

Братиславский парк



Братиславский парк

Открыт в 1998 году как символ дружбы между Москвой и Братиславой.



Карта расположения Братиславского парка

Занимает территорию около 7 гектаров. В парке произрастает множество деревьев, есть красивые цветники и свежие газоны. Зелёная зона изолирована от жилых домов живой изгородью из неприхотливого кустарника. В центре парковой территории расположен искусственный пруд с полукруглым маленьким островом.



Схема расположения объектов Братиславского парка

Самое заметное место – искусственная горка на берегу пруда, увенчанная ротондой. Зимой горка используется для катания на снегокатах и санях.



Искусственная горка в Братиславском парке

Имеется закрытый круглогодичный каток «Ледовый дворец». Есть футбольное поле, которое в зимнее время заливают водой и получается открытый каток. Организован прокат и быстрая заточка коньков, детские шлемы для катания, фигуры забавных мишек и пингвинов, которые помогут весело и безопасно учиться стоять на коньках. На катке работает Зимняя школа фигурного катания и не менее посещаемая Школа хоккея.

ВДНХ (парк)



ВДНХ

Адрес: проспект Мира, 119
Метро: ВДНХ
Телефон: +7 (495) 544-34-00
E-mail: info@vdnh.ru
Сайт: vdnh.ru



Схема расположения некоторых объектов ВДНХ

ВДНХ – это крупнейший в мире экспозиционный, музейный и рекреационный комплекс. Ежегодно выставку посещают порядка 30 миллионов посетителей.

На площади в 325 гектаров размещено множество павильонов, музеев, прудов, парков, аллей, фонтанов, цветников и скульптур, 49 из которых являются объектами культурного наследия: монумент «Рабочий и колхозница», фонтаны «Дружба народов» и «Каменный цветок», павильоны «Земледелие», «Советская культура», «Космос» и другие. Сегодня ВДНХ – уникальное пространство музейно-выставочных проектов, международных деловых выставок и конгрессов, фестивалей и праздников.

Концептуально ВДНХ разделена на семь зон:

1. Центральная аллея с выставочным пространством «Музейный город».
2. Всесезонный тематический Парк аттракционов.
3. Парк знаний.
4. Ландшафтный парк.
5. Парк ремёсел.
6. Зона ЭКСПО.
7. Парк «Останкино».

Пространство открыто круглосуточно, имеются бесплатный Wi-Fi, прокат спортивного снаряжения, детские площадки, дворец бракосочетания, храм, комнаты матери и ребенка, медпункт, велодорожки, предоставляются услуги для людей с ограниченными возможностями.

Особенно стоит отметить рекреационные возможности ВДНХ.

Ландшафтный парк ВДНХ – это уникальный экологический комплекс под открытым небом, где исторический природный пейзаж совмещается с новейшими разработками в сфере ландшафтной архитектуры и благоустройства. С точки зрения приёмов ландшафтного дизайна комплекс приближается к самым известным ландшафтным паркам мира. При этом вход в него является бесплатным. В отличие от многих мировых достопримечательностей такого рода.




Ландшафтный парк ВДНХ

Площадь парка – 87,3 га. Он включает 5 природных зон, концептуально организованных как переход от дикой к искусственной природе: «Природа дикая», «Природа культивируемая», «Природа ботаническая», «Природа развлечений» и «Природа наук и искусств».

Парк включает объекты культурного наследия: каскад Каменных прудов и Мичуринский сад, который создан в 1936 году и известен вишнями, грушами, яблонями, цветочными панорамами из тюльпанов, бегоний, петуний и виол. В Дубовой роще размещена единственная в Москве воздушная экотропа.



Схема расположения воздушной экотропы ВДНХ



Воздушная экотропа ВДНХ

В целом, ВДНХ в тёплое время года – это своеобразная цветочная выставка, где представлены достаточно редкие для наших широт растения: алиссумы, канны, голубые вербены, серые цинерарии и синий шалфей – всего более 20 тысяч разновидностей. Это единственное общедоступное место в Москве, где можно увидеть абрикос маньчжурский, маакию амурскую, клематис, сумах оленерогий, укусное дерево, магнолию огуречную. Северный и Южный розарии восстановлены в исторической планировке. Здесь высажено порядка 12 тысяч растений – розы, желтый лилейник, несколько видов шалфея, бонарская вербена, котовник.



Цветы на ВДНХ

Любителям живой природы могут быть интересны «Московский дом бабочек», «Выставка экзотических птиц», где попугаи, амадины, амаранты и другие обитатели тропиков свободно летают среди посетителей, а также экспозиция «Тайны подводного мира», где в больших аквариумах собраны экзотические рыбы, крабы, черепахи и крокодилы. Впрочем, эти экспозиции отнюдь не самые выдающиеся из того, что можно увидеть в мире на те же темы.

Для любителей рыбалки функционирует комплекс «Рыбацкая деревня», где посетители могут выловить рыбу, которую потом приготовят профессиональные повара по фирменному рецепту.

Воробьёвы горы



Воробьёвы горы

Адрес: Мичуринский проспект, 4/2

Метро: Воробьёвы горы

Телефон: +7 (499) 739-27-07

Сайт: vorobyovy-gory.ru

Природный заказник «Воробьёвы горы» – особо охраняемая природная территория Москвы, площадью 137,5 га, находящаяся на территории исторической местности с тем же названием.

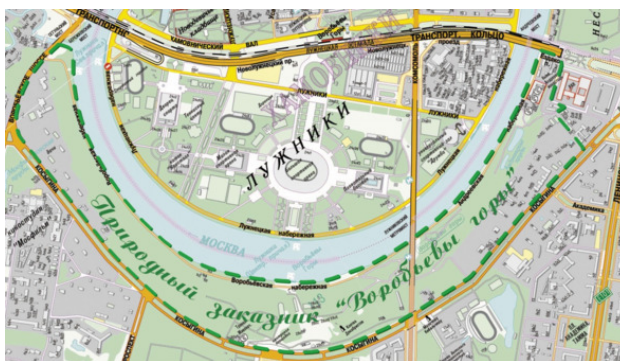


Схема расположения заказника «Воробьёвы горы»

Заказник создан 21 июля 1998 года с целью сохранения историко-культурных и природных комплексов; выполнения научно-исследовательских работ по изучению объектов особой охраны выделенной территории; создания условий для поддержания её рекреационного потенциала; восстановления нарушенных ландшафтов, биогеоценозов, природных, историко-культурных комплексов и объектов.

В заказнике проживают более 100 видов позвоночных животных. Самые распространенные деревья – клён остролистный, липа сердцевидная, береза повислая, дуб черешчатый и ясень обыкновенный.

Сотрудники заказника по предварительной записи проводят бесплатные экскурсии по его экологическим тропам. Устраиваются литературные и фотоконкурсы.

Наиболее популярным местом заказника является смотровая площадка.




Вид с обзорной площадки заказника «Воробьёвы горы»

На территории заказника находятся **Храм Святой Живоначальной Троицы и Андреевский монастырь.**



Троицкая церковь



Андреевский монастырь

Другая важная историческая достопримечательность Воробьёвых гор – Мамонова дача – ныне размещается на территории Института химической физики РАН, находится в неудовлетворительном состоянии, закрыта для посещения посторонними и тщательно охраняется.

На территории заказника найдены остатки поселений Дьяковской культуры (ранний железный век). Воробьёвыми горами это место называют с XV века. Супруга Московского князя Василия I великая княгиня Софья Витовтовна купила село у местного священника, которого в народе называли Воробьём. С тех пор оно стало дворцовым. Василий III в 20-х годах XVI века построил здесь деревянный дворец. Иван Грозный в 1547 году прятался во дворце от пожара, уничтожившего город. В XVII веке Воробьёво было столь же знаменито, как Коломенское и Преображенское. Царь Алексей Михайлович жил на Воробьёвых горах со всей семьей. В молодости сюда нередко приезжал Пётр I. При Елизавете Петровне здесь были две деревянные церкви, сад и большая берёзовая роща. Последний царский дворец на Воробьёвых горах построили для Екатерины II.

В начале XIX века деревянные строения были разобраны. До нашего времени сохранились только церковь Троицы (1811) и Андреевский монастырь, в середине XVII века игравший большую роль в отечественном образовании. Здесь по инициативе боярина Фёдора Ртищева было создано духовное училище во главе с учёным монахом Епифанием Славинецким, которое стало прообразом Славяно-греко-латинской Академии, впоследствии давшей начало Московской Духовной Академии и Московскому Университету. В настоящее время в монастыре располагается Синодальная библиотека Московского Патриархата.

Андреевский монастырь соседствует с территорией Мамоновой дачи, которая принадлежала князьям Долгоруким, потом князьям Юсуповым, а с 1827 года – графу М. А. Дмитриеву-Мамонову. В середине XX века дворцовые постройки были переданы Академии наук и с тех пор остаются в её ведома.

Воронцовский парк



Воронцовский парк

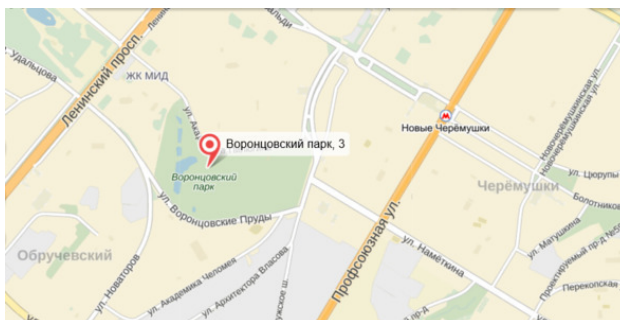
Адрес администрации: улица Архитектора Власова, дом 20.

Адрес парка: Воронцовский парк, дом 3.

Телефон: +7 (495) 580-26-78

E-mail: info@usadba-vorontsovo.ru

Сайт: <https://usadba-vorontsovo.ru/>



Карта расположения Воронцовского парка

Проезд: метро Новые Черёмушки, автобусы 616, 721 до остановки «Воронцовский парк».

Воронцовский парк находится на юго-западе Москвы и занимает площадь 40,7 га. На территории расположены: дубовая роща; 5 прудов; два сада; Троицкая церковь; Китайский сад; деревянные мостики; 5 лабиринтов; 13 аттракционов на «Алее игр»; лодочная станция; конный клуб; пиццерия, бургерная и 2 кафе.

В Воронцово часто устраивают городские праздники, акции и флэшмобы, квесты, фото-выставки. Здесь проходят спортивные занятия, расписание и содержание которых меняется в соответствии с сезоном, проводятся исторические экскурсии. Зимой в парке работает бесплатный каток с гардеробом и прокатом коньков. Есть возможность покататься на лошадях или пони. Лодочная станция на озере предоставляет напрокат лодки и катамараны.



Катание на лодках на пруду Воронцовского парка

От входа в парк до усадьбы проходит аллея, выложенная прочной плиткой. Позади главного дома находятся пруды, лабиринты и детские игровые площадки с игровым оборудованием, рассчитанным на различные возрастные группы.

Интересной особенностью парка является наличие нескольких лабиринтов, которые были типичным атрибутом парков 18 века. В северо-западной части парка рядом с Аллеей игр по классическим канонам того времени воссоздана целая цепь увлекательных «зеленых» лабиринтов: путающий сознание лабиринт с потаённой комнатой, лабиринт-серпантин с обзорной площадкой, мистический лабиринт концентрических кругов, познавательный лабиринт об Усадьбе.



Лабиринт в Воронцовском парке

По решению Департамента культуры Москвы Воронцовский парк на безвозмездной основе предоставляет места для выступлений уличным музыкантам. Надо лишь подать заявку.

В XVI веке усадьба была владением боярина Воронца. До наших дней сохранилось несколько уникальных построек XVIII века: церковь Троицы, два корпуса и два флигеля усадьбы, ворота и караульная башня. Парк признан памятником садово-паркового искусства XVIII—XIX веков: сохранилось множество лип и дубов, которые были посажены ещё в то время.

В 1920 году здесь разместили биостанцию, потом свиноводхоз, а вплоть до конца XX века в усадьбе «Воронцово» были жилые бараки. В итоге усадьба пришла в ужасное состояние и была отреставрирована только в 2006 году.

Главный ботанический сад РАН имени Н. В. Цицина



Главный ботанический сад РАН имени Н. В. Цицина

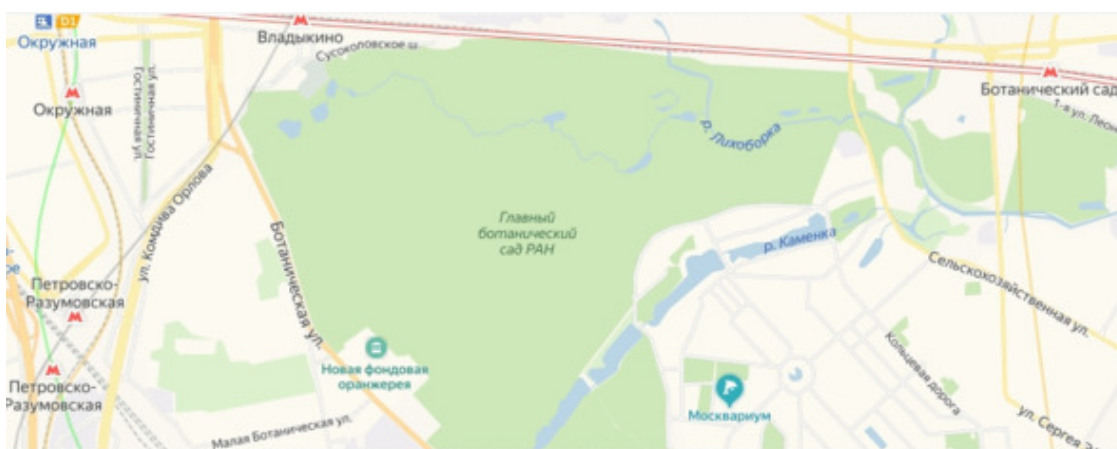
Адрес: улица Ботаническая, 4

Метро: Владыкино

Телефон: +7 (499) 977-91-45

E-mail: info@gbsad.ru

Сайт: new.gbsad.ru



Карта расположения Главного ботанического сада РАН

Главный ботанический сад (ГБС) РАН имени Н.В.Цицина находится в шаговой близости от станции метро Владыкино. От метро ВДНХ сюда можно доехать на автобусах 24, 85, 803 и троллейбусах 9, 36,73. У парка несколько входов: у метро Владыкино, со стороны Ботанической улицы; со стороны ВВЦ за павильоном «Космос», а также с улицы Комарова.

Вход в ботанический сад платный. Текущие расценки на услуги см. на сайте.

Главный ботанический сад РАН – крупнейший ботанический сад Европы (331,49 га). Он располагает огромными коллекциями разнообразных растений, представляющих растительный мир практически всех климатических зон и континентов Земли. Живые коллекции насчитывают множество видов, сортов и форм растений – всего более 18 тысяч наименований. С применением современных технологий ландшафтной архитектуры из этих коллекций созданы различные ботанические экспозиции. Условно сад делится на несколько зон: «Даль-

ний Восток», «Европейская часть России», «Кавказ», «Сибирь», «Средняя Азия» и «Полезные растения природной флоры».




Оранжереи Главного ботанического сада РАН

Сад был основан 14 апреля 1945 года. Первым директором был академик Николай Васильевич Цицин. ГБС РАН как научный центр проводит фундаментальные и прикладные исследования в области ботаники и охраны окружающей среды. Одновременно ГБС РАН является крупным центром распространения ботанических и экологических знаний, пропаганды современных достижений практического растениеводства и приёмов ландшафтной архитектуры.




Оранжереи Главного ботанического сада РАН

На территории ГБС в 1986 году была открыта ландшафтная экспозиция «Японский сад». В проекте приняли участие японские специалисты: ландшафтный дизайнер Накадзима, архитектор Адачи и строительная компания «Ватана-бэ-Томи». Финансовую поддержку проекту оказывало посольство Японии в России. На выделенной территории, в полном соответствии с представлениями японцев о гармонии между природой и человеком были построены павильоны, многоярусные пагоды, установлены каменные фонари. В ботанической экспозиции сада имеются более сотни видов различных растений: сакура, клён моно, рододендрон, вяз Давида и другие растения.




Японский сад Главного ботанического сада РАН

Сад быстро стал очень популярен. Особенно в период цветения сакуры с 3 по 7 мая (плюс-минус 1—2 дня в зависимости от погоды). Сад открыт с 25 апреля по 15 октября и в период цветения сакуры работает ежедневно, без выходных и санитарных дней.



Японский сад Главного ботанического сада РАН

Гончаровский парк



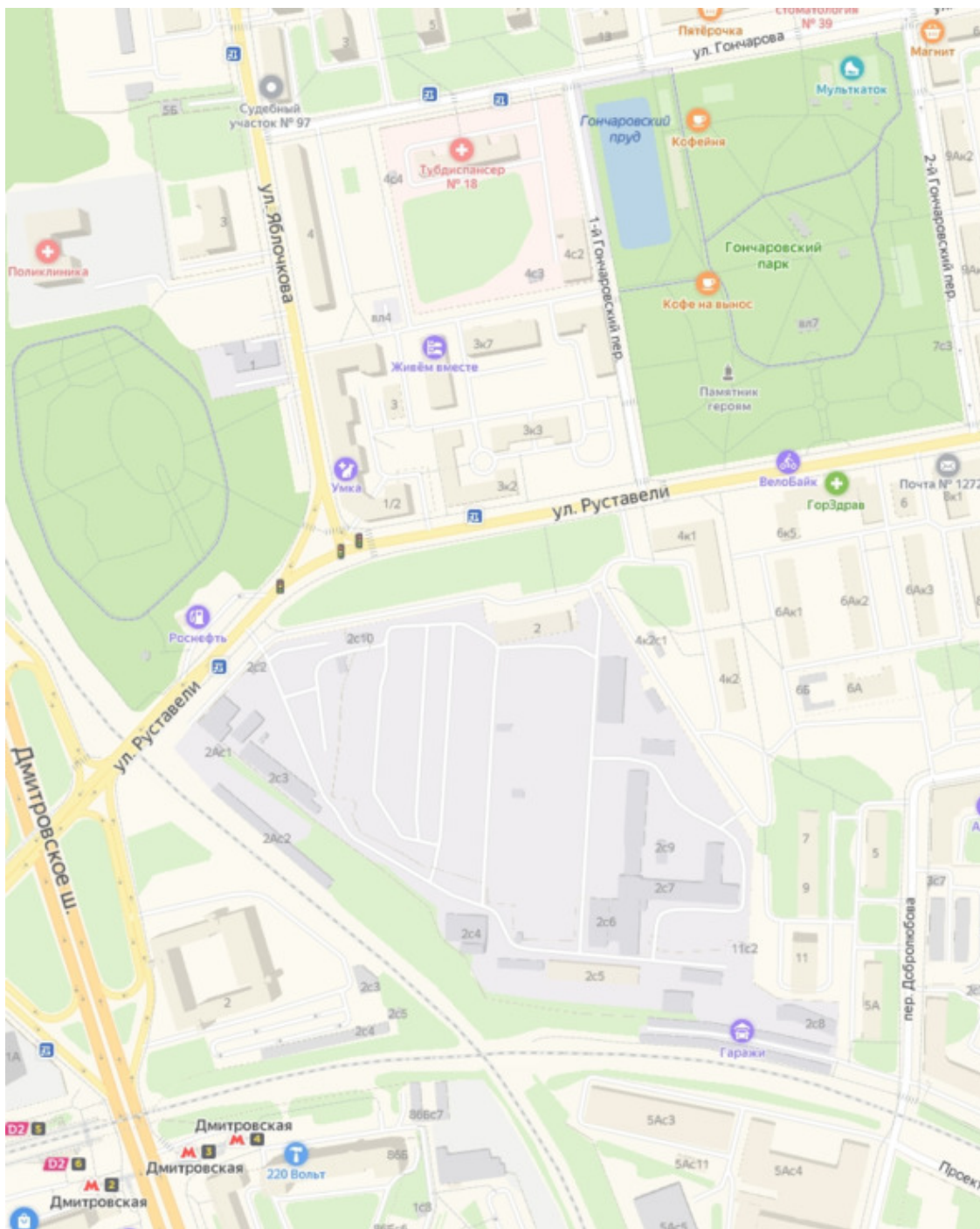
Гончаровский парк

Адрес: улица Руставели, владение 7

Метро: Бутырская, Дмитровская, Фонвизинская

Телефон: +7 (499) 908-35-00

Сайт: iapark.ru/goncharovskij-park



Карта расположения Гончаровского парка

Филиал Лианозовского парка СВАО. Открыт с 2013 года. На территории имеются газоны, детские, танцевальные и спортивные площадки, проложены велодорожки. В праздничные дни проводятся развлекательные программы. На всей территории парка доступен бесплатный Wi-Fi. Ограждением парка являются цветочные клумбы и скамейки.

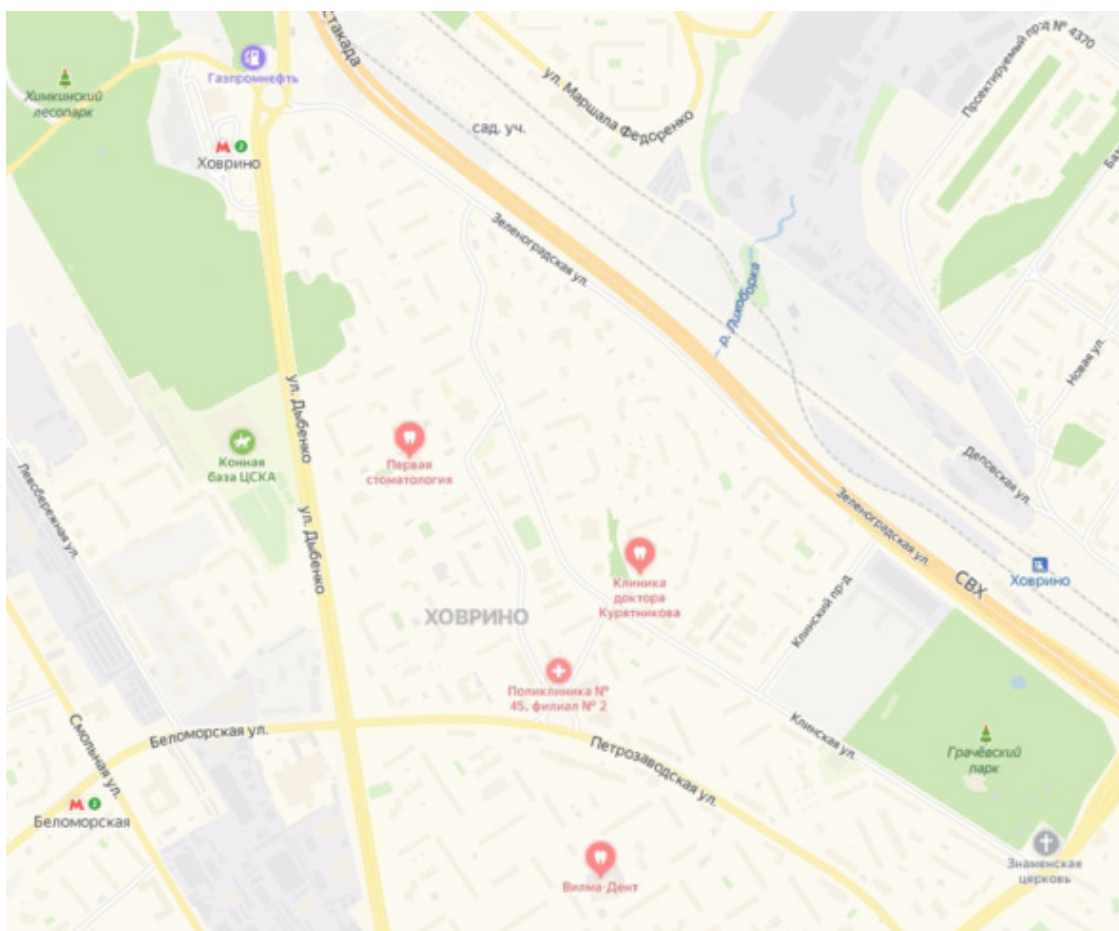
Грачёвский парк



Грачёвский парк

Адрес: Грачёвский парк

Метро: Беломорская, Ховрино, Речной вокзал



Карта расположения Грачёвского парка

Парк расположен в районе метро Ховрино. Рядом находится старинная усадьба, в которой размещается больница восстановительного лечения. Неподалёку можно найти могилу героев-панфиловцев, погибших осенью 41-го года во время обороны Москвы.

Первые упоминания об этой местности относятся к XV веку. На протяжении двух столетий ею владели бояре Ховрины, откуда и происходит современное название района. При них на территории парка была построена усадьба. В дальнейшем имение неоднократно меняло хозяев. Ими были Шереметевы, Третьяковы, Оболенские.

Современное название «Грачёвка» получила благодаря своему последнему хозяину – купцу Митрофану Грачёву, который выкупил имение в 1895 году и за несколько лет изменил его до неузнаваемости. Был построен новый дом, сохранившийся до настоящего времени. Архитектура здания была «скопирована» со знаменитого казино в Монте-Карло, которое Грачёв неоднократно посещал.

После Революции усадьбу вместе с прилегающей территорией отдали под санаторий. Во время войны там располагался госпиталь, а сейчас находится больница восстановительного лечения.

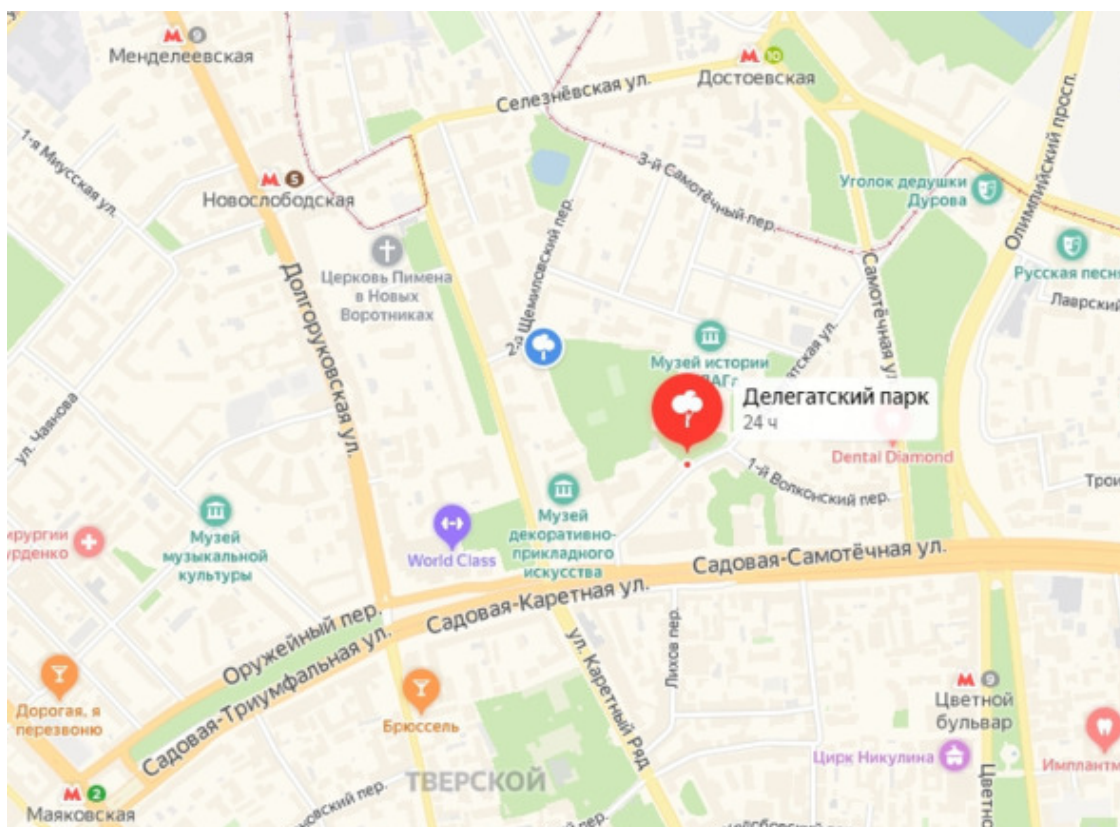
Делегатский парк



Делегатский парк

Адрес: Делегатский парк

Метро: Цветной бульвар, Достоевская, Новослободская



Карта расположения Делегатского парка

Делегатский парк площадью около 4 га открыт осенью 2018-го года. Располагается недалеко от станции «Новослободская» и рассчитан на детский отдых. Имеются горки, качели, круговая дорожка для велосипедных и самокатных прогулок, скалодром, склон с горками, футбольная, хоккейная, баскетбольная, волейбольная и теннисная площадки, уличные тренажёры. На территории имеются ресторан и кафе. Рядом с парком есть парковки.

Особо интересными считаются детские игровые комплексы: «Луна», «Марс», «Меркурий», «Нептун» и «Песочная фабрика». На площадке «Луна» созданы горки разных высот, скалодром, два канатных спуска и лабиринт, сгруппированные вокруг высокого холма. На «Песочной фабрике» можно играть с песком с применением различных механических приспособлений. На площадках установлены батуты, качели, карусели, лесенки.

На территории имеются своеобразные арт-объекты.



Один из арт-объектов Делегатского парка

Раньше на территории парка была усадьба графа Ивана Остермана. Во второй половине 18 века он построил здесь трёхэтажный особняк с двухэтажными флигелями, который восхищал современников и вошёл в историю как дом графа Остермана. В усадьбе был разбит регулярный парк с беседками, прудами и садом. После смерти графа усадьба принадлежала его внучатому племяннику – Алексею Остерману-Толстому, а впоследствии перешла к Московской духовной семинарии.

В советские годы в здании усадьбы размещались правительственные учреждения, а в 1981 году был открыт Всероссийский музей декоративно-прикладного и народного искусства. Исторический ландшафт парка утерян: в середине 20 века пруды засыпали, а на территории были посажены яблони и липы.

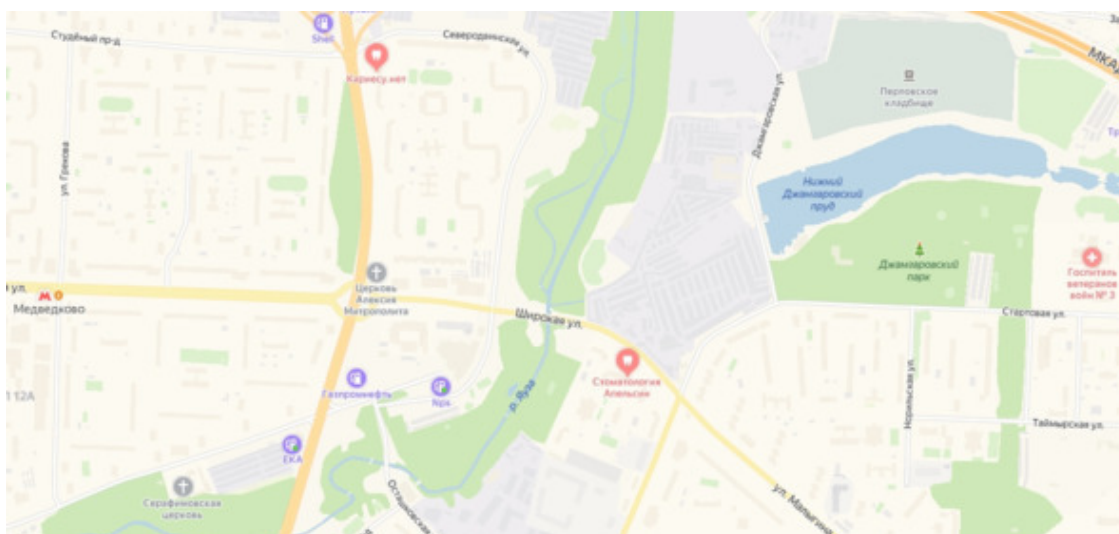
После распада СССР парк пришёл в полное запустение, но в 2017—2018 годах был комплексно благоустроен и переименован из Щемиловского в Делегатский по названию прилегающей к парку Делегатской улице.

Джамгаровский парк



Джамгаровский парк


Адрес: Джамгаровский парк
Метро: Медведково, Бабушкинская, Свиблово
Телефон: +7 (499) 184-34-22
Сайт: dzhamgar.bapark.ru



Карта расположения Джамгаровского парка

До Джамгаровского парка можно добраться от **метро Медведково** на автобусе №50 или от **метро Бабушкинская** на автобусе №181 до остановки Музыкальная школа (адрес – улица Стартовая, д. 10). Можно также ехать на этих же автобусах от **станции Лось** (Ярославское направление).

Парк расположен вдоль Нижнего Джамгаровского пруда, в соответствии с которым и получил своё название. Средняя глубина пруда составляет 2,5 метра, а площадь – 13,5 га. Водятся карась, окунь, плотва и щука. Купаться в пруду запрещено. По периметру пруда установлена деревянная набережная.



Джамгаровский пруд

Общая площадь парка – 15 га. На территории имеются: сеть дорожек и тропинок; волейбольная и 3 детские площадки; кафе «Аврора»; клуб «Лыжник»; уличные тренажёры; теннисный корт и площадка для игры в мини-футбол.

Две покрытые асфальтом прямые широкие аллеи тянутся параллельно друг другу от Стартовой улицы до середины парка. Здесь они переходят в перпендикулярную им аллею, которая делит парк на две половины. Спортивные сооружения находятся в восточной части парка.

В конце 19 века братья Джамгаровы – Иван, Николай, Афанасий и Агаджан – владельцы банкирского дома с очень большим оборотом, основали здесь усадьбу и многое сделали для благоустройства территории. В 20-е годы прошлого века усадьба была уничтожена и территория приходила в упадок до тех пор, пока за её благоустройство не взялись нынешние московские власти, которые и привели парк в порядок, сделав его популярным местом отдыха жителей соседних районов.

Долина реки Сетунь



Река Сетунь

Адрес: Природный заказник «Долина реки Сетунь»

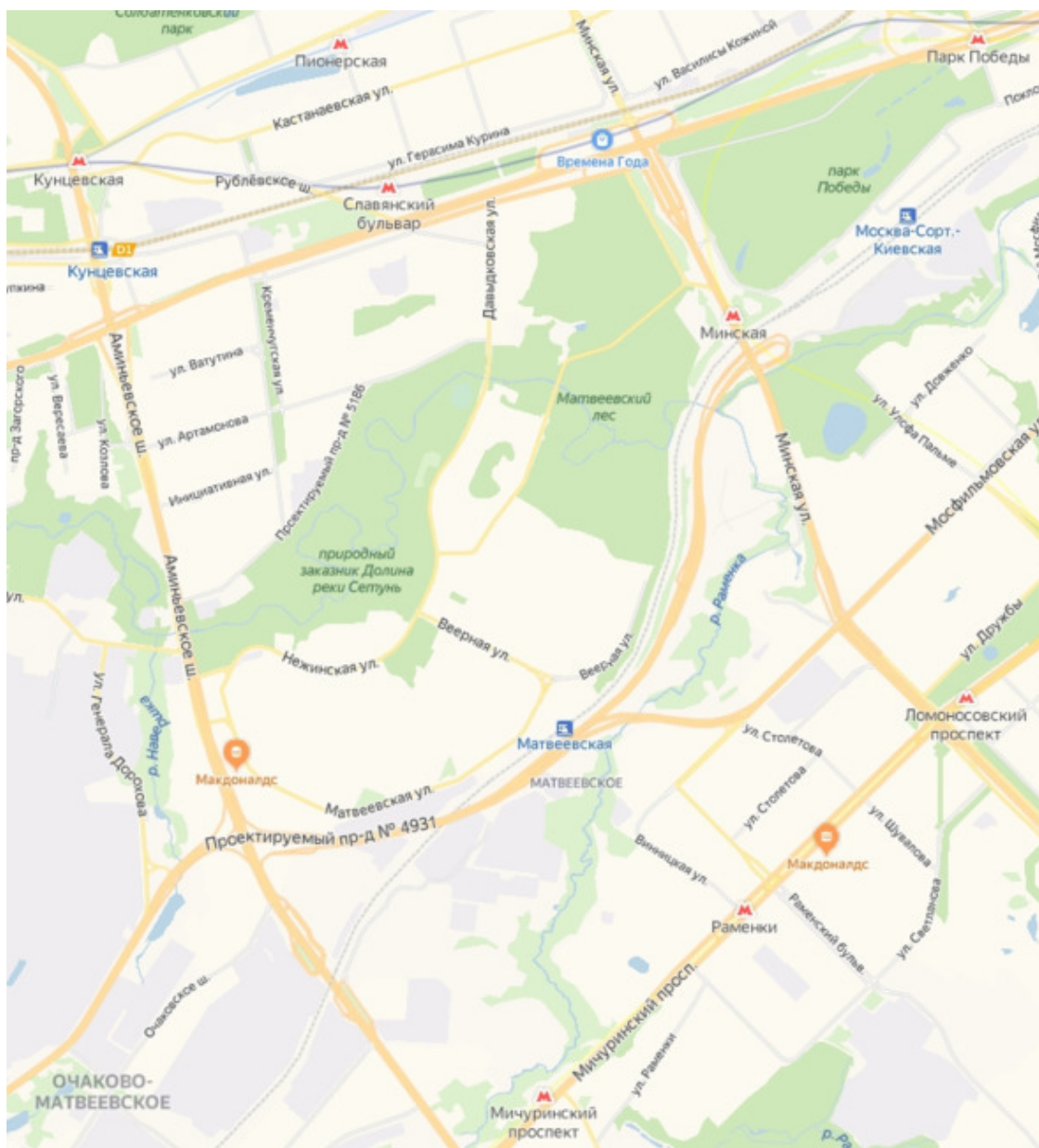
Телефон: +7 (499) 739-27-05

Сайт: <https://oopt-setun.ru/>

Как доехать:

- от м. Университет автобусами №103, 130, 187, 260;
- от м. Юго-Западная автобус №630;
- от м. Кунцевская автобус №11.

Заказник со всех сторон окружён жилой и промышленной инфраструктурой. В пределах долины расположено четыре жилых района: Можайский, Раменки, Фили-Давыдково и Очаково-Матвеевское.



Карта расположения природного заказника «Долина реки Сетушь»

Долина реки Сетушь – самый большой природный заказник в Москве площадью 693,2 га. С 1998 года имеет статус особо охраняемой природной территории регионального значения.

В заповедник входят Матвеевский (Волынский) и Троекуровский леса. Площадь Матвеевского леса – около 100 га, река Сетушь пересекает его с запада на восток. Доступ на большую часть территории леса ограничен из-за особо охраняемых объектов: Клинической больницы №1, детского сада начальной школы №1699 и гостиничного комплекса – объектов Управления делами президента, Родильного дома №3, ближней дачи Сталина, Дома ветеранов кино Союза кинематографистов России в районе Нежинской улицы. В западной части заповедника находится Троекуровский лес площадью около 20 га, ограниченный Троекуровским кладбищем, Рябиновой улицей и МКАД. Через этот лес по территории долины протекает правый приток реки Сетуни – так называемый Троекуровский ручей.

Река Сетушь – крупнейший правый приток Москвы-реки. Её общая длина составляет 38 км, 17 из которых находятся в пределах заказника. Река берёт начало в районе деревни

Румянцево и протекает в естественных берегах, проходит через Солнцево, пересекает МКАД у Сколковского шоссе и в районе Бережковского моста впадает в Москву-реку.

На пологих склонах реки растут липы, березы, дубы и сосны, образуя девственные участки леса, местами сменяемые зарослями сероольшанников и ивняков, переходящих в небольшие болота. Здесь присутствует около четырехсот видов растений, часть из которых очень редки для Москвы и Подмосковья.



Река Сетунь


Весной в заказнике немало цветов, занесенных в Красную книгу города: ландыши, первоцветы, колокольчики, орхидеи и другие. В долине Сетуни много прудов и родников. Пойменные луга и болота заказника соседствуют с небольшими лесными участками, где вдоль русла реки сохранились ивняки. В самых крупных лесных массивах – Волынском и Матвеевском – есть не только сосны, липы и березы, но и редкие для Москвы ельники и ольшаники.

На территории заказника проживает много зверей и птиц, из которых 41 вид является редким для Москвы.

В заказнике оборудованы пикниковые зоны, детские и спортивные площадки, велосипедные трассы. Зимой можно покататься с горок на санках или лыжах. В тёмное время суток значительная часть территории освещается фонарями, использующими энергию ветра и солнца. На дорожках установлены видеочамеры с кнопкой вызова экстренных служб.

В пределах заказника находится несколько архитектурных памятников. От имевшихся ранее усадеб и прилегающих к ним парков (Троекурово, Спасское-на-Сетуни, Троице-Голенищево) к настоящему времени практически ничего не уцелело, но остались красивые и вполне ухоженные церкви.

Храм Спаса Нерукотворного Образа на Сетуни. Построен в 1673—1676 годах, в нём хранится православная святыня – частица Креста Господня.



Храм Спаса Нерукотворного Образа на Сетуни

Церковь Святого Николая Чудотворца в Троекурове. Возведена в 1699—1706 годах в усадьбе князей Троекуровых.



Церковь Святого Николая Чудотворца в Троекурове


Храм Троицы Живоначальной в Троицком-Голенищеве. Построен в 1644—1646 годах на месте старого деревянного храма в патриаршей вотчине.



Храм Троицы Живоначальной в Троицком-Голенищеве

До татаро-монгольского нашествия на месте заказника было селение, от которого сохранился курган. Здесь был найден так называемый Давыдковский могильник. В 1812 году в этих местах Наполеон, встретился с авангардом Мюрата, который доложил ему, что путь на Москву свободен.

Дюссельдорфский парк в Марьино



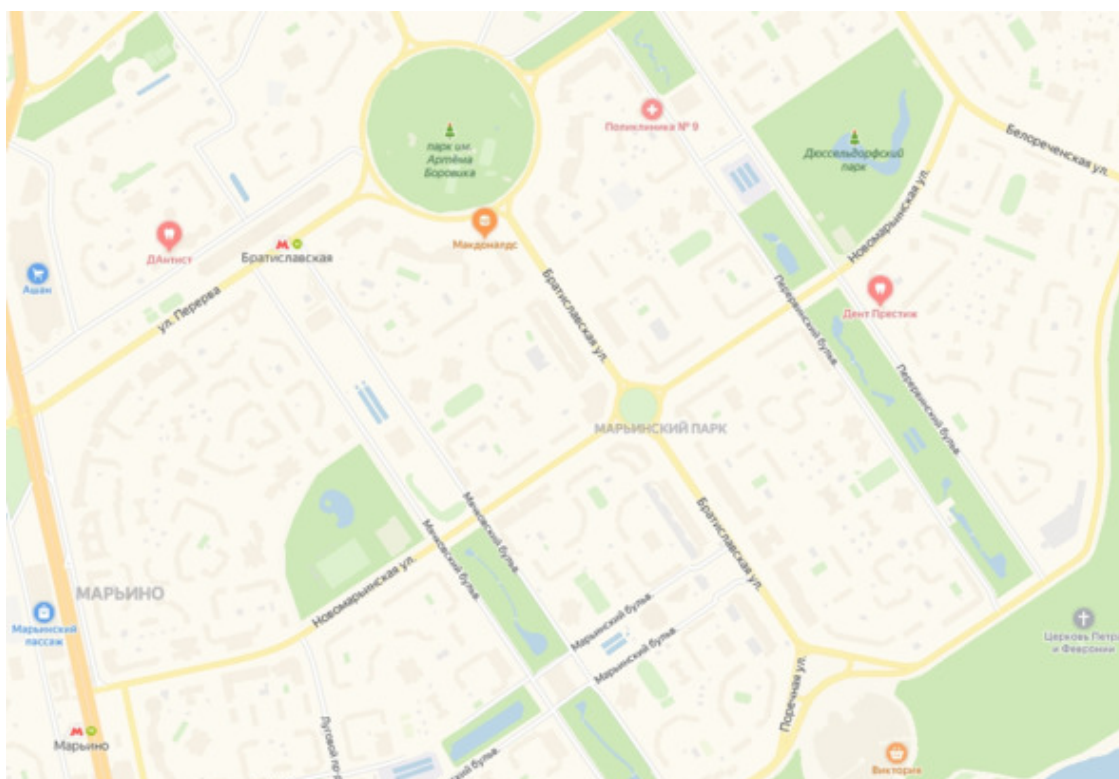
Дюссельдорфский парк в Марьино

Адрес: Новомарьинская улица, 36, корпус 1

Метро: Братиславская, Люблино, Марьино

Телефон: +7 (495) 646-75-74

Сайт: marino.mos.ru



Карта расположения Дюссельдорфского парка в Марьино

Основан в 2006 году, а своё нынешнее название получил 20 января 2009 года в честь многолетних партнёрских отношений Москвы с Дюссельдорфом (Северный Рейн-Вестфалия),


ставшим городом-побратимом Москвы ещё в 1992 году. Над созданием парка работали приглашённые из Германии ландшафтные дизайнеры и строители. Торжественная церемония открытия парка состоялась 18 апреля 2009 года при участии мэра Москвы тех времён Юрия Лужкова и обер-бургомистра Дюссельдорфа Дирка Эльберса.

Зона отдыха представляет собой специально насыпанный холм с прудом искусственного происхождения.




Пруд Дюссельдорфского парка в Марьино

В центральной части парка установлена работа немецкого художника Жака Тили – скульптура мальчика, который делает гимнастический элемент «колесо». Его фигура целиком покрыта рисунками по сюжетам мультфильмов, комиксов и вкладышами от жевательных резинок.



Скульптура «Перевернутый Мальчик» в Дюссельдорфском парке в Марьино

Зимой в парке функционирует открытый каток.



Каток Дюссельдорфского парка в Марьино

В озеленении использованы липа, тополь, сосна, ясень, лиственница и декоративные кустарники. В парке установлены двуязычные указатели: на русском и немецком языках.

Екатерининский парк



Екатерининский парк

Адрес: улица Екатерининская Б., 27

Метро: Достоевская, Проспект Мира, Марьино Роща

Телефон: +7 (495) 600-63-91

Сайт: ek-park.ru

Екатерининский парк – памятник садово-паркового искусства 18—19 веков – расположен между улицей Советской Армии, Олимпийским проспектом и Суворовской площадью.



Карта расположения Екатерининского парка

Площадь парка – 16 га. В нём расположен большой пруд, по берегам которого построены павильон и кафе. В парке имеется летняя эстрада, где проходят различные развлекательные мероприятия и танцевальные вечера. Действуют аттракционы для детей, имеется футбольное

поле и тренажёры. В тёплое время года функционирует танплощадка с живой музыкой. Можно взять напрокат лодку или прокатиться в зорбе – надувном шаре, внутри которого можно бегать по воде. Доступен бесплатный Wi-Fi. Функционируют несколько кафе и точек фаст-фуда.

Достопримечательностями парка являются часовня святого Иоанна Воина, Ротонда Екатерины II, скульптура «К Звездам» и памятник А. В. Суворову.



Часовня Иоанна Воина



Ротонда Екатерины II



Скульптура К Звездам



Памятник Суворову

До наших дней сохранились дубы, которым около 200 лет, а в самом центре парка стоит уникальная ива, которой уже более 200 лет, в то время как ивы обычно вообще не живут больше 100 лет.


До XV века на территории парка располагалась цепочка прудов в русле реки Напрудная (другие названия Самотёка, Синичка), которая впадала в реку Неглинную ниже по течению в районе современной Самотёчной площади. Освоение территории вдоль течения Напрудной началось в XVI веке. Сюда был перенесён Крестовоздвиженский монастырь, а потом была построена каменная церковь святого Иоанна Воина.

В «Описании городской выгонной земли 1763—1780 гг.» здесь значится «Сущёвская слобода Новгородской сотни и принадлежащая к ней земля разного звания людей, площадью в 77 десятин (1181 кв. м.).

Во второй половине XVIII века рядом с церковью Иоанна Воина была построена загородная усадьба графа В. С. Салтыкова, а рядом с усадьбой разбит обширный парк, центральным элементом которого стал большой пруд в течении реки Напрудной. В 1807 году усадьба была перестроена в здание Екатерининского института благородных девиц, а парк при институте получил название Екатерининский.

В 20 веке территория парка существенно сокращается. Сносят церковь Иоанна Воина, а Екатерининскую площадь (ныне Суворовская) увеличивают за счёт территории парка. В 1965 году строят Музей Советской Армии, который отнимает часть территории парка. В 1979 году прокладывают Олимпийский проспект, что ещё больше уменьшает его размеры. После 1999 года начинается современное благоустройство парка, результаты которого мы видим в настоящее время.

Измайловский парк



Измайловский парк

Адрес: Аллея Большого Круга, 7

Метро: Партизанская, Шоссе Энтузиастов, Семеновская

МЦК: Соколиная гора, Шоссе Энтузиастов, Измайлово

Телефон: +7 (499) 166-61-19

E-mail: parkizmailovskiy@culture.mos.ru

Сайт: <http://www.izmailovsky-park.ru/>



Карта расположения Измайловского парка

Со станции метро «Партизанская» проход к Северному входу парка, интерактивной площадке «Лес чудес», кафе «Европейский уголок» и площадке аттракционов. Со стороны станции метро «Шоссе Энтузиастов» проход к конно-спортивному клубу, детской площадке и зонам для спортивных игр. Платная экопарковка вместимостью 200 машиномест размещена по адресу Московский проспект, 1.


Парк работает круглосуточно; бюро находок – ежедневно с 9:00 до 18:00; дирекция – с 8:45 до 17:15 (перерыв 12:00 – 12:30), прием посетителей осуществляется по понедельникам с 15:00 до 16:00; авто- и мотопарковка – с 9:00 до 20:00. Предоставляется множество платных услуг. Детали см. на официальном сайте izmailovsky-park.ru.

Измайловский парк культуры и отдыха – памятник садово-паркового искусства, особо охраняемая природная территория. Является одним из самых экологически чистых в Европе. Здесь имеется множество аттракционов, спортивных площадок, заведений общепита. Летом работает бассейн, зимой – каток. Общая площадь – 1534 га, особо «окультуренная» часть – 310 га.

Основные достопримечательности – старейшее в Москве Большое колесо обозрения, музей боевой техники под открытым небом на Площади Мужества, Круглый пруд XVII века и Музыкальная беседка.



Колесо обозрения в Измайловском парке



Площадь Мужества в Измайловском парке



Пруд в Измайловском парке



Музыкальная беседка в Измайловском парке

Территория Измайловского Парка условно делится на Северную часть к Северу от Московского проспекта и Центральную – к Югу от него.

В Северная части находятся: площадка аттракционов «Забава», веревочный городок, пункт проката спортивного инвентаря и лучно-арбалетный тир.



Площадка аттракционов «Забава» в Измайловском парке

В Центральной части размещены теннисные корты, оснащённые необходимым инвентарем и душевыми; лодочная станция; аттракционы; шахматно-шашечный павильон; каток; множество детских и спортивных площадок; площадок, обустроенных для проведения массовых мероприятий; множество точек общепита.



Верёвочный городок в Измайловском парке

Самая большая спортивная площадка находится между площадкой аттракционов «Кроха» и шахматно-шашечным павильоном. Несколько дополнительных площадок с тренажёрами размещены вдоль тропы здоровья и ещё две – в сквере у шоссе Энтузиастов.

В Центральной части парка рядом с катком «Серебряный лёд» находятся 2 площадки для игры в волейбол, и по одной для баскетбола, стритбола и бадминтона. Площадки для баскетбола и волейбола также есть в сквере у шоссе Энтузиастов.

Площадки для игры в мини-футбол находятся в сквере у шоссе Энтузиастов и у павильона для игры в «Айсшток». Последняя оснащена дополнительными бортами и зимой является хоккейной коробкой.

Кафе «Лесное» на Центральной площади работает ежедневно с 11:00 до 23:00. В кафе несколько просторных залов, летом открыта веранда с видом на Круглый пруд и Большое колесо обозрения. В меню блюда европейской и азиатской кухни: пицца, вок, гамбургеры, салаты, шашлык, различные десерты. Кроме этого кафе есть и другие пункты питания.



Кафе Лесное в Измайловском парке

У входа со стороны станции метро «Шоссе Энтузиастов» находится конный клуб «Лошади в Кремле», где можно совершить конную прогулку по парку.

В 17 веке на территории Измайловского лесопарка находилась усадьба царя Алексея Михайловича. Здесь были разбиты «Дивные сады» в итальянском стиле, выстроены особые увеселительные сооружения – декоративные «терема» с гульбищами, которые дополнялись ландшафтными картинами. В парке был один из самых больших в Европе зверинцев, где содержались львы, тигры, барсы, рыси, обезьяны, диковинные птицы.



Имитация усадьбы Алексея Михайловича в Измайловском парке

Решением Моссовета в 1931 году на территории лесного массива была создана зона отдыха для москвичей под названием парк им. И. В. Сталина. И только с 1961 года парк стал носить своё настоящее имя.

Косинский парк



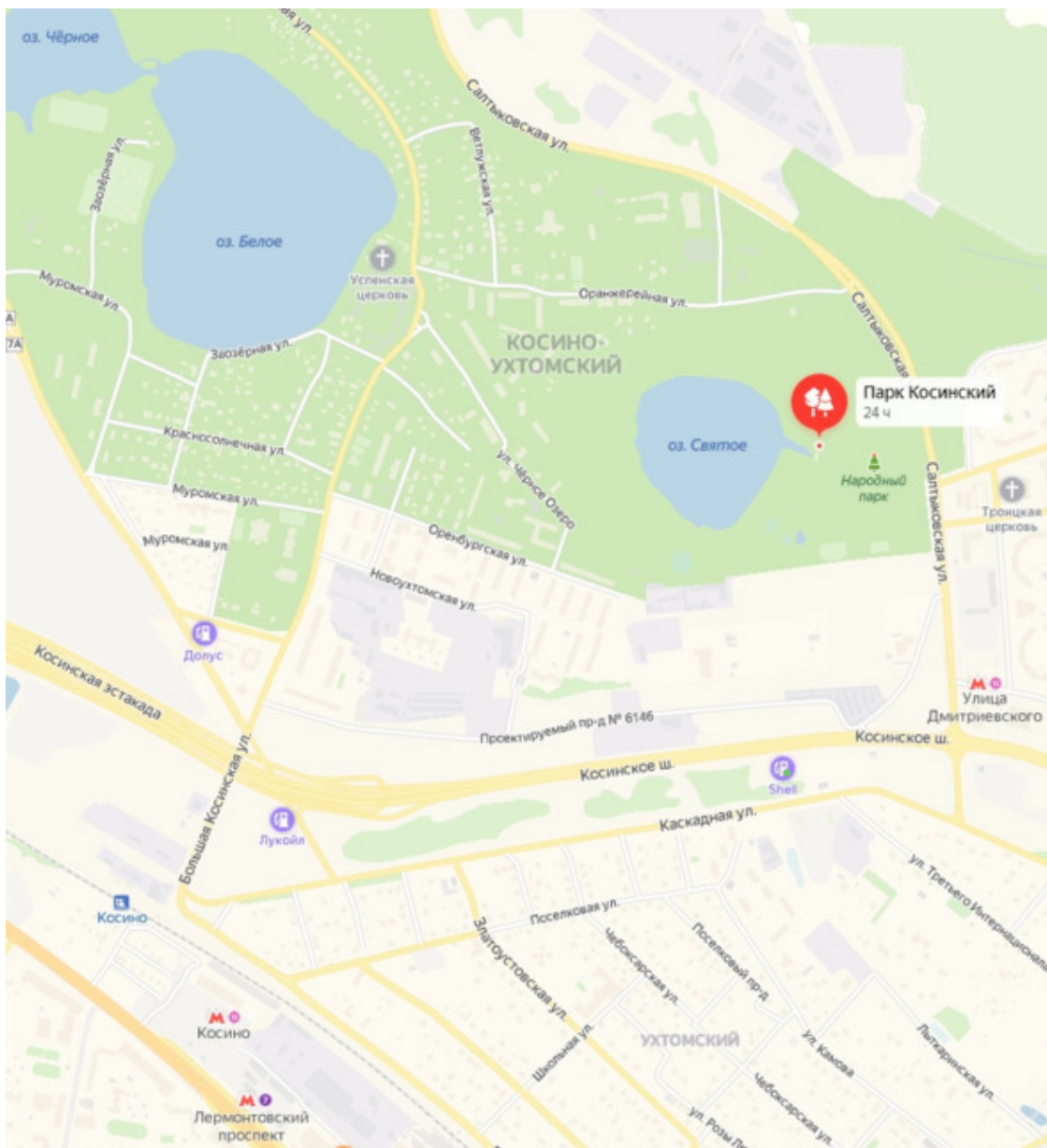
Косинский парк

Адрес: улица Салтыковская, Косинский парк

Метро: Улица Дмитриевского, Лухмановская, Косино

Телефон: +7 (499) 367-89-18

Сайт: mosecova.o.info



Карта расположения Косинского парка

Природно-исторический парк «Косинский» – особо охраняемая природная территория регионального значения площадью 334,95 гектара. Зона отдыха доступна круглосуточно, вход на территорию свободный. В парке регулярно проводятся бесплатные часовые экскурсии. Имеются специально выделенные зоны для пикников, имеющие всё необходимое: мангалы, навесы, лавочки и т. д. В парке есть стадион и спортивные тренажёры.

Косинский парк условно делится на 3 участка: озеро Святое, озёра Белое и Черное, долина реки Руднёвки с прилегающими территориями.

Святое озеро располагается в восточной парка.



Святое озеро

По химическим свойствам вода Святого озера существенно отличается от воды других Косинских озер. Здесь очень мало органики. Дно озера покрыто толстым слоем ила, но озеро никогда не цвело. Вода постоянно холодная, чистая, прозрачная и приятная на вкус. Считается, что она целебна, поскольку донный ил содержит йод, серебро и бром. Такой водой в старину крестьяне лечили ревматизм и различные кожные заболевания, натираясь илом и обливаясь озёрной водой. Лечебными свойствами обладают также грязи, содержащие большое количество голубой глины.

На Святом озере растёт немного видов растений, но почти все они занесены в Красную книгу Москвы: клюква болотная, болотный мирт, подбел обыкновенный. В последнее время озеро обмелело из-за зарастания и осушения прилегающих территорий. Подойти к воде можно с восточной стороны, где есть небольшой пляж и насосная станция.

Белое озеро – самое крупное, максимальная глубина – 13,5 метров. Из глубины бьют холодный и горячий ключи. Дно илистое. У берегов Белого озера сохранились крупные дубы и ракиты с диаметром ствола более 1 метра, посадки тополей и черной ольхи. Заболоченные участки берегов Белого озера являются местом гнездования диких уток: кряквы, гоголя, красноголового нырка, хохлатой чернети. На юго-западном берегу разбит пляж с зоной отдыха.



Белое озеро

Именно в этих местах была построена «потешная флотилия» царевича Петра Алексеевича. Сегодня здесь функционирует детский клуб юных моряков, занимающихся парусным

спортом. Имеется развитая пляжная инфраструктура: кабинки для переодевания, чистая прибрежная зона, спортивные и детские площадки.

На берегу Белого озера расположен **Косинский храмовый комплекс**, включающий Свято-Успенский, Свято-Никольский (каменные) и Свято-Тихоновский (деревянный) храмы.



Косинский храмовый комплекс

Храм Успения Пресвятой Богородицы был построен в 1823 году, храм в честь святителя Николая – в 1839. Деревянный храм в честь святителя Тихона был воссоздан в конце прошлого века. Архитектурный ансамбль охраняется государством как народное достояние.

Чёрное озеро соединено с Белым узким каналом. На его дне большие запасы сапропеля, залегающего двумя слоями. Верхний слой может применяться в курортологических целях, а нижний имеет ценность как удобрение. В северной части озера сохранились остатки низинного болота с очень своеобразной, редкой для московского региона флорой и фауной.



Чёрное озеро

Чёрное озеро состоит из двух плёсов: собственно озера и торфяного карьера, соединённых друг с другом узким проливом с островками. В низинном болоте Чёрного озера растут ивы, розоз, тростник, лесной камыш, осоки, телорез, горец змеиный, белокрыльник, цикута или вех. В проливе между плёсами много островков, на которых живёт колония крачек. Во влажном перелеске много малины и папоротника телиптериса.

Река Руднёвка интересна живописными лесными островками и суходольными лугами. Она протекает в естественных берегах, на которых растут старые тополи. Здесь обустроено множество игровых городков и спортивных площадок, проложены асфальтированные дорожки, а через реку переброшены деревянные мостики.



Долина реки Руднёвки

Косинский парк является экологическим коридором для передвижения зверей и птиц по подмосковным лесам. Здесь водятся лисы, зайцы, кроты, ежи и мышевидные грызуны. На территории гнездятся кряква, нырок, соловей, трясогузка, овсянка, жаворонок, перепел и другие. В период миграций на озерах останавливаются передохнуть лебеди, гуси, кулики.

Крутицкое подворье

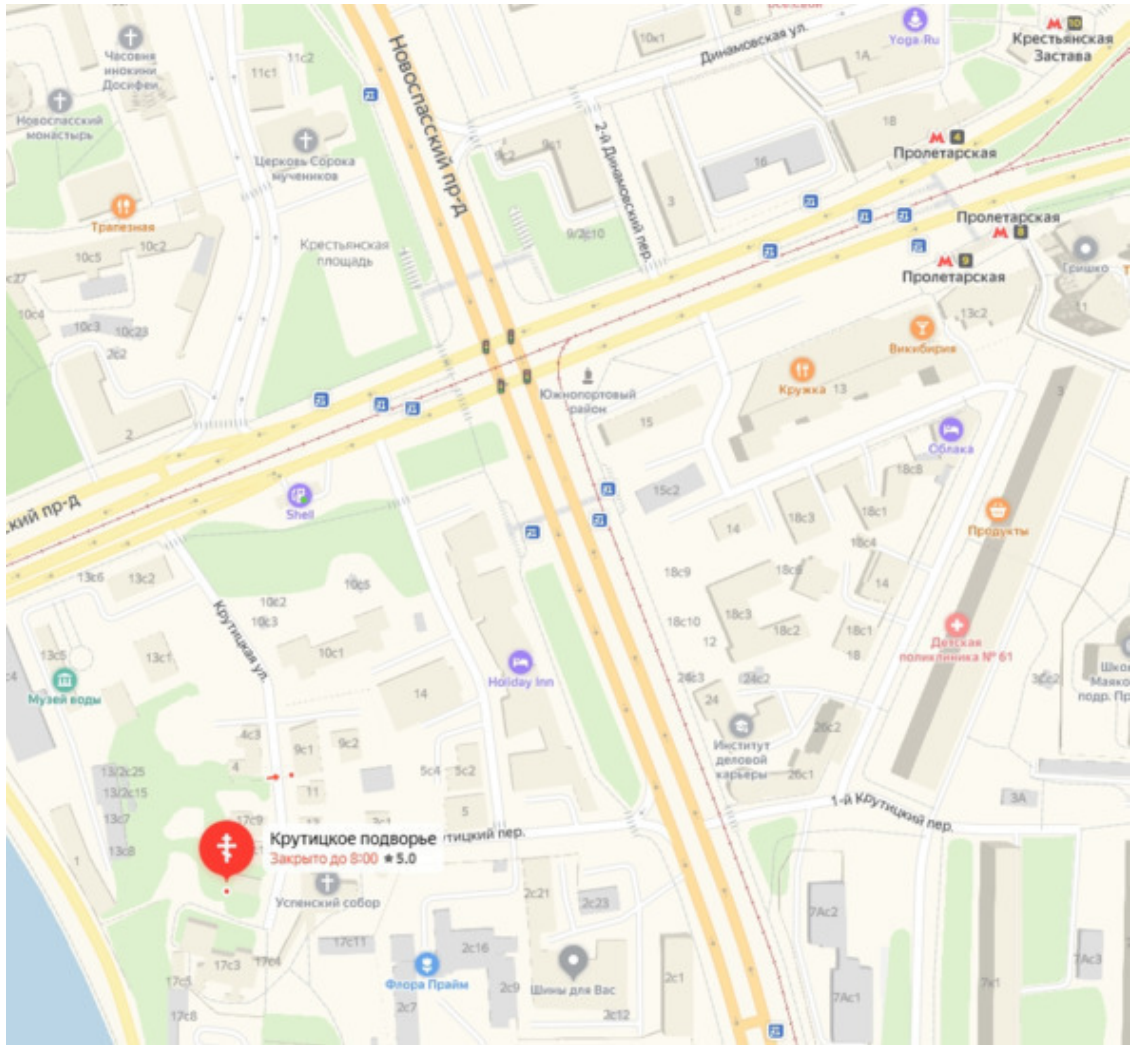


Крутицкое подворье

Адрес: Крутицкая улица, 8

Метро: Пролетарская, Крестьянская Застава, Павелецкая

Крутицкое подворье создано в XIII веке как монастырь. С 1991 года именуется как подворье Патриарха Московского и всея Руси. С 2001 года здесь располагается Синодальный отдел по делам молодёжи.



Карта расположения Крутицкого подворья

В Крутицком подворье сохранилось много достопримечательностей.



Схема расположения достопримечательностей Крутицкого подворья

Собор Успения Пресвятой Богородицы на Крутицах с нижней церковью Петра и Павла (постройка XVII века) и приделом преподобного Сергия Радонежского (XIX век).



Собор Успения Пресвятой Богородицы на Крутицах

Митрополичьи палаты (Дворец Крутицких митрополитов) (1655—1670 годов).



Дворец Крутицких митрополитов

Крутицкий теремок и Воскресенские переходы, украшенные изразцами работы мастера Степана Полубеса (конец XVII века).

Конец ознакомительного фрагмента.

Текст предоставлен ООО «ЛитРес».

Прочитайте эту книгу целиком, [купив полную легальную версию](#) на ЛитРес.

Безопасно оплатить книгу можно банковской картой Visa, MasterCard, Maestro, со счета мобильного телефона, с платежного терминала, в салоне МТС или Связной, через PayPal, WebMoney, Яндекс.Деньги, QIWI Кошелек, бонусными картами или другим удобным Вам способом.