

АЛЕКСАНДР ЕЛЬЧИЩЕВ

**Ангарский перевал —
Кутузовское озеро — подножие
Эклизи-Буруна (Чатырдаг)**

МАРШРУТ ВЫХОДНОГО ДНЯ
В КРЫМУ



Александр Ельчищев
Ангарский перевал –
Кутузовское озеро –
подножие Эклизи-Буруна
(Чатырдаг). Маршрут
выходного дня в Крыму

http://www.litres.ru/pages/biblio_book/?art=63422423

ISBN 9785005186782

Аннотация

Практический фотопутеводитель для семейной прогулки по горному лесу у подножия Чатырдага. Вас ждут прекрасные виды на море, Алушту, Демерджи, Бабуган и главную вершину Палат-горы – Эклизи-бурун. Вы увидите Кутузовское озеро (его состояние зависит от сезона) и единственные в Крыму реликтовые рощи гигантских секвойядендронов. Многочисленные фотографии иллюстрируют все этапы пути. Указаны ориентиры и их координаты, а также видовые площадки, откуда можно сделать отличные снимки на память.

Содержание

От автора	5
Куда идем и что увидим?	8
Насколько сложен поход?	17
Сколько займет времени?	20
Когда лучше посещать и фотографировать?	23
Как экипироваться?	33
Одежда	33
Обувь	37
Что взять с собой	38
Конец ознакомительного фрагмента.	40

**Ангарский перевал –
Кутузовское озеро –
подножие Эклизи-
Буруна (Чатырдаг)
Маршрут выходного
дня в Крыму**

Александр Ельчищев

Фотограф Александр Ельчищев

© Александр Ельчищев, 2020

© Александр Ельчищев, фотографии, 2020

ISBN 978-5-0051-8678-2

Создано в интеллектуальной издательской системе Ridero

От автора



Чатырдаг. Левая вершина Эклизи-Бурун (1527 м), правая Ангар-Бурун (1453 м). Вид из Алушты.


В век навигаторов и смартфонов с соответствующими программами вроде нет смысла писать путеводитель.

Но, во-первых, не у всех есть такие гаджеты или желание в них разбираться, во-вторых, я встречал на маршруте людей, которые плутали и с навигаторами.

К тому же, это не просто путеводитель, а фотопутеводитель. Весь маршрут проиллюстрирован фотографиями, а для

развилки и ключевых точек даны координаты¹ (они, как и фото, мои).

Фотографии свежие на момент написания книги. Сделаны в начале, в середине и в конце октября 2020 года (на них мои спутники по походам – Александр и Людмила Меньшиковы из Перми и Наталия Полякова из Санкт-Петербурга, за что автор выражает им огромную благодарность).



Если останутся сомнения-опасения, что заблудитесь или просто захотите, чтобы вам провели экскурсию по этому или другому маршруту, а также в Алуште, обращайтесь к автору в Одноклассниках (<https://ok.ru/alexelch>), в группе «Крымо-

¹ Конвертер GPS-координат: <http://traveleu.ru/map/GPSconverter.htm>

вед» этой соцсети, через контактную форму сайта <http://alex-elch.ru> или в комментариях к постам.

Проведу, расскажу и фото сделаю.

—

Книги автора: <https://www.litres.ru/aleksandr-elchischev/>

Куда идем и что увидим?



От перевала (он справа) пройдем всю ширину горы понижу туда и обратно (конец ноября).

От Ангарского перевала, который находится на трассе «Симферополь-Ялта», по хорошим лесным дорогам и тропам направимся к Чатырдагу² – одной из самых известных гор в Крыму. Пройдем по обращенному к морю и Алуште его подножию

² Написание названия горы – Чатыр-Даг или Чатырдаг («Шатер-гора» с тюркских яз.) – равнозначно.



Побываем вон там – под скалистым утесом (Эклизи-Буруном).

Побываем там, где работал известный гидрогеолог Николай Головкинский (которому Южный берег Крыма до сих пор обязан водоснабжением), записывал за старым пастухом сказки Максим Горький³, где совершил конное путешествие мало поживший, но много успевший Александр Грибоедов.

Не оставили равнодушным эти места и польского поэта Адама Мицкевича. Вот начальные строки из его стихотворе-

³ Исследователи творчества Горького считают, что притчу, которая легла в основу «Песни о Соколе», ему рассказал, чабан Надыр-Рагим-оглы у подножия Чатырдага. Хотя в горьковском тексте самой «Песни о Соколе» это действие происходит на берегу моря.

ния «Чатырдаг»:

Челом в стопе твоей священной
Я припадаю, Чатыр-Даг,
Великий минарет вселенной,
Гор неприступный падишах!⁴

К южной стопе этого «неприступного падишаха» мы и пойдем.

Конечно, эта гора вполне «приступная». Немало туристов может похвастаться покорением Чатырдага (вы тоже можете это сделать, прочитав другие путеводители автора). Но далеко не все из них видели его главную вершину – Эклизи-Бурун (1527 м) снизу вблизи. Лишь те, кто решил возвращаться не традиционным маршрутом по его плато (яйле⁵) через Ангар-Бурун, вторую вершину горы, или чуть ниже ее, а спуститься с Эклизи по кулуару к конечной точке нашего маршрута.

До революции подъем на Чатырдаг, причем конный, с татарскими проводниками был двухдневным, с ночевкой.

Вид на Эклизи, если облака не будут закрывать вершину, а, наоборот, подчеркивать пространство вокруг нее, захва-

⁴ Изъ цикла «Крымскіе сонеты». Бергъ Н. В. Переводы и подражанія. – СПб.: Типографія П. А. Кулиша, 1860.

⁵ Яйла – относительно плоские вершины многих Крымских гор, бывшие летние горные пастбища.

тывающий.



Эклизи-Бурун в переводе «Церковный мыс».

Сколько вожу туда людей, причем искушенных, выдавших много красивых мест и в Крыму, и за его пределами, нависающий своими вертикальными скалами Эклизи-Бурун никого не оставляет равнодушным.

Приводит в восторг туристов и панорама гор с конечной точки маршрута. Оттуда открываются потрясающие виды, недоступные с трассы «Симферополь-Ялта»: на всю длинную тыльную часть Бабугана, на Кебитский перевал, на неизвестную многим равнинную часть заповедника, на места охоты Николая II и советских вождей.

Любоваться всей этой красотой можно не один час. Осо-

бенно красиво там перед заходом солнца⁶. Но в первый раз постарайтесь не задерживаться допоздна. В тех местах солнце садится долго – ему не мешает Бабуган и Чатырдаг, а в лесу, через который вам еще возвращаться, и на трассе в это время будет уже темно.



Увидим единственные в Крыму рощи секвойядендронов.

Вы также прогуляетесь по берегу Кутузовского озера или в зависимости от сезона и количества дождей – по его дну, где можно пройти по кругам силы.

Рядом с Кутузовским озером посетите единственные в Крыму рощи гигантских деревьев – секвойядендронов.

⁶ Время заката в Алуште: <https://clck.ru/RtLcn>

С видовой площадки недалеко от них посмотрите на море, Алушту и красивейшую гору Демерджи с Долиной привидений.

Вам не раз встретятся похожие на баобабы огромные буки, в которых при доле фантазии можно увидеть много сказочных персонажей.

До поздней осени на маршруте будут радовать цветы, которые, я надеюсь, вы рвать не будете. А если не будете шуметь, то вам наверняка повезет увидеть и животных вблизи – косуль, зайцев и певчих птичек.



Подзарядимся энергией этих зеленых гигантов (мои спутники по походам – Александр и Людмила Меньшиковы

из Перми).



Полюбуется видами на море и Алушту.



Пройдемся по так называемым южным полям Чатырдага.



Главная цель нашего похода – сфотографировать Эклизи

снизу вблизи.



Если не будете шуметь (лес любит тишину), сможете больше увидеть. Косуль, зайцев и таких вот пернатых. Это зарянка. Птица певчая. Поет очень красиво.

Насколько сложен поход?



Наш путь без крутых подъемов. Дети его легко пройдут.

Маршрут довольно легкий, почти прогулочный.

Перепад высот от начальной до конечной его точки составит всего 350 м. А сокращенный – до Кутузовского озера и видовой площадки «Под деревом» – и того меньше, каких-то 140 м.

Причем самая крутая часть пути будет на начальном этапе, когда туристы еще бодры и полны сил, так что вы и не заметите этого подъема.

Возрастных ограничений почти нет (если нет врачебных

противопоказаний). На маршруте постоянно встречаются родители с детьми (от 4—5 лет) и пожилые люди с трекинговыми палками, для которых это настоящий терренкур⁷.

В отличие от крутой оздоровительной Боткинской тропы над Ялтой, где всегда много местных долгожителей, этот путь почти «детский».

Общая длина маршрута (туда и обратно) от Ангарского перевала до видовой площадки под Эклизи-Буруном примерно 12 км (если будете идти по рекомендованному в книге пути).

Его можно сократить вдвое, ограничившись посещением Кутузовского озера, рощ секвойядендронов и видовой площадкой над ними.

Но, поверьте, если погода хорошая и нет все застилающей низкой облачности, стоит пройти весь путь. Виды с конечной точки стоят того.

⁷ Терренкур – маршрут, предназначенный для лечебной ходьбы, а также метод санаторного лечения в виде пеших прогулок с дозированными физическими нагрузками.



Эти дети с родителями дошли до конца маршрута – до видовой площадки под Эклизи-Буруном.

Сколько займет времени?



В выходные дни вечером на дорогах и тропах многолюдно.

Смотря, как идти – быстрым шагом или останавливаться через каждый метр и фотографировать, сколько времени будете отдыхать и любоваться пейзажами на видовых площадках.

В среднем 2,5—3 часа в одну сторону и значительно меньше в обратную.

Если брать чисто ходьбу, то до Кутузовского озера от перевала дойдете не спеша за час с небольшим, максимум пол-

тора. От видовой площадки «Под деревом», которое недалеко от озера, до конечной точки нашего маршрута – подножья Эклизи-Буруна – за полтора часа. Но уже через час вы выйдете из леса на открытую местность и начнете любоваться панорамой гор и главной вершиной Чатырдага.

Обратно бодрым шагом по уже знакомой дороге, не делая привалы и не фотографируя, можно дойти до перевала (остановки троллейбуса) за полтора часа.

Примерные расстояния от Ангарского перевала (зависит от выбранных троп):


- до развилки (Кутузовское озеро – Буковая поляна) – 1,5 км;
- до Кутузовского озера и рощ секвойядендронов – 2,7 км;
- до видовой площадки «Под деревом» – 3 км;
- до Сосновой поляны – 3,5 км;
- до выхода из леса на открытую местность перед Эклизи-Буруном – 5,5 км;
- до конечной видовой площадки под вершиной – 6 км.



Солнце садится левее Эклизи-Буруна. Зрелище очень красивое, но возвращаться к Ангарскому перевалу придется уже в темноте. Не забудьте фонарики.

Когда лучше посещать и фотографировать?

*Мы шли на перевал. С рассвета
менялись года времена:
в долинах утром было лето,
в горах – прозрачная весна.
Ольга Берггольц. Дорога в горы*



Как не покажется странным, но в Крыму не так много сезонов, когда можно комфортно ходить в горы, если вы не экстремал, а просто любитель-фотограф. Частой помехой будет

не ветер, дождь и тем более снег, хотя и этого добра на высоте хватает поздней осенью, зимой и ранней весной, а низкая облачность, которая полностью накрывает горы.



Это отмечал и Грибоедов в своих путевых записках:
Облако столбом над Чатыр-Дагом, будто курится.

...

Низменная даль всё еще подернута непроницаемою завесою, оттудова тучи поднимаются к нам, ползут по Чатыр-Дагу. Они совершенно дымится. Горизонт более и более сужается, наконец я весь увию облаками.

...

На иных зубцах самого верхнего шатра и на полянах ясно, но у самого верхнего зубца нас захватывают облака, — ни-

*чего не видать, ни спереди, ни сзади, мы мокрехоньки, отыскиваем пристанища*⁸.

Летом почти такая же напасть – дымка. Из-за нее горы и дали на фотографиях получаются невыразительными. Ну и помним, что в это время в крымских лесах пожароопасный период – разводить огонь запрещено.

Идеальное время для посещения этих и других горных мест в Крыму – осень. Причем не сентябрь, который, по сути, за редким исключением, еще летний месяц со сплошной невыразительной зеленью на фото, а октябрь. Особенно его первая половина.



Низкая облачность накрывает Эклизи-Бурун

⁸ Грибоедов А. С. Полное собрание сочинений в трех томах – Т. 2. Драматические сочинения. Стихотворения. Статьи. Путевые заметки. СПб., 1999.

(12.10.2020).



Лишь на третий раз удалось его снять без помех
(25.10.2020).

Фото в книге сделаны в начале, середине и конце октября.

Правда, лишь в третьем походе удалось снять по-настоящему Эклизи и виды от его подножья. В предыдущие разы помешала облачность. В первый раз буквально десяти минут не хватило, чтобы дойти до видовой площадки, как вершину накрыло облаком и нас тоже.

Этот месяц лучший, на мой взгляд, для посещения горных лесов (хотя, как и летом, встречаются оленьи мухи, о них в главе про экипировку).

С каждым днем настоящей осени воздух становится более прозрачным, а листва на деревьях желтой и красной. Фото получают дополнительный объем.

До поздней осени на маршруте будут радовать цветы, которые мы, конечно, рвать не будем. Не стоит покушаться на такую красоту – и на штраф можно нарваться (многие из растений в Красной книге), и живыми их не донесете, они слишком нежны.

В конце ноября – в начале декабря в горах выпадает снег. На Ангарском перевале и у подножья Чатырдага холоднее, чем на Южной Демерджи, куда я хожу зимой греться из Алушты. Недаром здесь была горнолыжная база в советское время, да и сейчас многие приезжают сюда покататься на лыжах и санках. Но мы будем идти по южным отрогам горы, защищенным от ветра ее огромным распластанным телом.

С конца января или с начала февраля (зависит от года) на маршруте можно увидеть такое лесное чудо как подснежники. Не рвем их, просто любимся их красотой. К тому же, они занесены в Красную книгу, и вы запросто можете получить штраф.

В холодный период, как уже говорил, не столько ветер и снег будут помехой (по крайней мере, для меня), а низкая облачность, плотно укутывающая горы.



Цветной лес так приятно фотографировать (18.10.2020).



Октябрь. Этот выглядящий бодрячком крокус изо всех

сил старается успеть порадовать туристов, а его растущие рядом собраты уже поникли. Век этих цветов и так недолог. Не рвите их! Все равно домой не донесете. Они слишком нежны.

Меня нередко спрашивают в соцсетях, стоит ли приезжать на новогодние праздники, чтобы по горам походить? Сложный вопрос. Погода переменчивая и непредсказуемая. Если Южный берег Крыма погода может баловать солнцем и теплом, то в горах часто холодный ветер и низкая облачность, в которой ничего не увидишь и не поснимаешь. Правда, поднявшись выше облаков, можно сделать классные кадры. Но так везет далеко не всегда.

В общем, лотерея. Только для местных билеты в ней почти бесплатные, а для приезжих издалека и на короткий срок – нет.

В начале марта Чатырдаг обычно еще остается в снегу. Но весна медленно, но упорно наступает с плацдарма в районе Ангарского перевала. Уже подснежникам, любителям холода, здесь становится жарко. Скоро их заменят крокусы и пролески. Они сначала появляются в низине, на прогреваемых солнцем местах.

Состояние одного из объектов нашего посещения – Кутузовского озера – зависит от сезона и количества дождей. Если повезет, можно увидеть лесное озеро, если нет – лишь болотце или горный луг.



В 2015 году 20 ноября осень радовала своими красками.




Через 10 дней (30.11.2015) Чатырдаг был уже в снегу.



Эклизи и в снегу, и в облаках (30.11.2015).



Подснежники в начале марта.



Чатырдаг (Эклизи-Бурун) в начале лета.

Как экипироваться?

Одежда

Необходимо также запастись пледами и плащами. В горах бывает свежо и среди лета.

*Сосногорова М. Путеводитель по Крыму.
Одесса, 1874*



Хоть мы и собрались почти на прогулку (если не решите штурмовать вершину), но она будет проходить не по набе-

режной, а по лесным дорогам и тропам, поэтому экипироваться надо по-походному с учетом погоды.

Даже если будет тепло, желательно надевать что-то с длинным рукавом, а вместо шорт – брюки. И не забыть ветровки. На открытых пространствах – видовых площадках и особенно под Эклизи – может быть ветрено. Ну и теплое что-то взять с собой. Вечером в горах становится прохладно даже летом.

Нелишне будет заправить брюки в носки и не разуваться во время привалов. Потому что есть одна опасность, хоть и потенциальная, но все же пренебрегать ею не стоит.

Речь идет о клещах, предупреждающие таблички о которых почему-то установлены лишь на другой стороне перевала, по дороге на Эльх-Каю (Кудрявую Марью), Пахкал-Каю (Лысый Иван) и Северную Демерджи.

Случаев заражения энцефалитом в Алуште на момент написания этих строк, насколько мне известно, не зафиксировано, да и самих клещей я и мои знакомые в этих местах не встречали (в отличие от Демерджи), но береженого, понятно кто, бережет.

Может и не видели, потому что заправляем брюки в трекинговые ботинки или высокие армейские берцы. Ведь клещ ползет снизу вверх.

По этой причине не рвите и не дарите любимым лесные цветы. И цветы жалко, и вашу любимую тоже, если в растениях затаится маленький лесной мститель.

Комары в этих местах довольно редкие гости, если сравнивать с лесами средней полосы России, особенно с Мещерой. Здесь попросту нет водоемов со стоячей водой, кроме Кутузовского озера, которое часто пересыхает.

Но все же не помешает взять с собой для отпугивания непрошенных гостей вьетнамский бальзам «Звездочка» или какую-то специальную туристическую химию, в крайнем случае, подойдет и одеколон с резким запахом.

Вместо комаров в крымских лесах существует другая напасть – оленьи мухи. Это не просто мухи, а, выражаясь цензурно, очень нехорошие мухи, которые могут переносить болезнь Лайма.

Садясь на человека (или животное), они отбрасывают крылья, превращаясь в этаких шустрых мини-крабиков, которые норовят залезть под одежду и особенно любят забираться в волосы. Их трудно раздавить и отцепить от тела.

Больше всего этих мух летом и в первой половине осени. В середине октября они могут пропасть, но если пригреет солнышко, то и до конца этого месяца попадаются на маршруте, но уже в малых количествах, несравнимых с другими местами – предгорьями Бабугана или вдоль горных рек, той же Курлюк-Су.

По возвращении домой внимательно проверьте себя и одежду. Оленьи мухи любят прятаться в волосах и в складках одежды. Чтобы осложнить им путь, я в местах их большого скопления (не на этом маршруте, а под Бабуганом)

стягиваю манжеты рубашки банковскими резинками для купюр.

Одежду и рюкзак после похода лучше оставлять в прихожей. В идеале – проверить содержимое рюкзака перед подъемом или посадкой в троллейбус, а чтобы ограничить экспорт лесных насекомых домой, желательно не оставлять его открытым на привалах.

Подробнее об оленьих мухах в моем блоге: <http://alex-elch.ru/kush-kaya-kryim-chast-1-uzhasnaya/>

Обувь

*Он проворно, как белка, прыгал
в своих подкованных башмаках по острым
и огромным камням, ни разу не оступившись
и не пошатнувшись.*

Марков Е. Очерки Крыма, СПб.-М., 1884

Лучше всего обувь в поход трекинговые ботинки, или просто ботинки с толстой рифленой подошвой в холодное время. На лесных дорогах и тропах будут попадаться каменистые участки. Они не такие большие, как на Медведь-горе, но все же в обуви с тонкой подошвой, в тех же кроссовках, можно ударить ногу о камень, спрятавшийся в опавшей листве.

И как уже говорил, желательно заправлять брюки в носки, чтобы никто вас не покусал и не присосался.

Чтобы шнурки не развязывались и не нервировали вас, к тому же это вопрос той же безопасности, завяжите их двойным узлом – при вязании обычным «бантиком» просуньте сложенный конец в петлю не один, а два раза.

Что взять с собой



Что с собой взять поесть, решать вам. Запасы воды, если не боитесь пить некипяченую, можно пополнить в Кутузовском роднике (Бурчин-Чокраклар). На маршруте, особенно в районе Кутузовского озера, есть и другие источники, но их сложнее найти и воды в них меньше.

Если есть компас или навигатор, возьмите и их. Фонарик с полностью заряженным аккумулятором тоже (лучше чтобы у каждого был свой, а не только у «вожака стаи»). Особенно, если идете в холодное время года.

Задержавшись под вершиной, вы рискуете вернуться на Ангарский перевал уже в темноте. Там темнеет быстрее, чем под открытым пространством под Эклизи.

Если погода переменчивая, не помешает и зонт. Настоящие туристы им обычно не пользуются, но вы же не в походе.

Не забудьте взять мобильник и зарядить его накануне. Связь всегда надо иметь на всякий пожарный случай. Она на протяжении всего маршрута приемлемая (перебои были лишь на поляне косуль). Правда, я проверял лишь МТС.

От клещей неплохо взять с собой специальную химию или распылить ее непосредственно перед походом на нижнюю часть брюк и обувь. Но химию надо покупать не отпугивающую, а убивающую. Причем специальную для клещей, а не от насекомых.

Конец ознакомительного фрагмента.

Текст предоставлен ООО «ЛитРес».

Прочитайте эту книгу целиком, [купив полную легальную версию](#) на ЛитРес.

Безопасно оплатить книгу можно банковской картой Visa, MasterCard, Maestro, со счета мобильного телефона, с платежного терминала, в салоне МТС или Связной, через PayPal, WebMoney, Яндекс.Деньги, QIWI Кошелек, бонусными картами или другим удобным Вам способом.