

Иван
Кольцов

ТАЙНАЯ
ИСТОРИЯ
ЧЕЛОВЕ-
ЧЕСТВА

РУССКАЯ АТЛАНТИДА

К ИСТОРИИ
ДРЕВНИХ
ЦИВИЛИ-
ЗАЦИЙ
И НАРОДОВ



Тайная история человечества

Иван Кольцов

**Русская Атлантида. К истории
древних цивилизаций и народов**

«Алисторус»

2012

Кольцов И. Е.

Русская Атлантида. К истории древних цивилизаций и народов
/ И. Е. Кольцов — «Алисторус», 2012 — (Тайная история
человечества)

Легенда об Атлантиде уже третье тысячелетие не дает покоя человечеству. Но существовала ли эта загадочная цивилизация? Если да, то когда и где? Как толковать свидетельства древних? Атлантида – загадка как для геологов, геофизиков, сейсмологов, океанологов, так и для историков, археологов, искусствоведов и людей, изучающих античные культуры. Однако автор, И. Кольцов, дает ответы на многие загадки, находя следы уникальной культуры атлантов на просторах России. А все потому, что Атлантид было... несколько – чему имеются весомые доказательства. О легендарных и загадочных цивилизациях и народах повествует в своей книге Иван Евсеевич Кольцов – ученый-конструктор, в прошлом сотрудник секретного бюро по биолокации при Совете Министров СССР, участник многочисленных поисковых экспедиций, действительный член Географического общества Российской академии наук, автор работ по древнейшей истории.

© Кольцов И. Е., 2012

© Алисторус, 2012

Содержание

Часть 1	5
Местоположение острова Атлантида	5
Об империи Атлантида	10
Следы Атлантиды в России	13
Этруская цивилизация на Дальнем Востоке	18
Этруская цивилизация в Африке	21
Этруская цивилизация в Бразилии	26
Конец ознакомительного фрагмента.	29

Иван Кольцов

Русская Атлантида: К истории древних цивилизаций и народов

Часть 1

Русская Атлантида

Местоположение острова Атлантида

В произведении «Тимей» Платон сообщал, что на земле были и еще будут многократные и различные случаи гибели людей, и притом самые страшные из-за огня и воды, а другие менее значительные, из-за тысяч других бедствий.

Когда на Земле установился порядок после очередного какого-то катаклизма, боги по жребию разделили всю землю на владения: одним досталось территории побольше другим – поменьше.

Так, Посейдон получил во владение остров Атлантида за Гибралтарским проливом в Атлантическом океане. Как и подобает богу, Посейдон привел этот остров в благоустроенный вид, построив акрополь с дворцами, храмами, гаванью, полями и садами. На острове производилось все необходимое для жизни, а кроме того многое ввозилось из подвластных стран. Из сообщений Платона видно, что остров Атлантида был центром большого государства – империи. Современные исследования выявили, что эта империя состояла из 15 конфедераций, располагавшихся по обе стороны Атлантического океана от Южной Америки до Чукотки.

Космические легенды Востока сообщают, что для лучшего управления землями империи в ее восточной части, на Таймыре, находилась административная столица – город Золотых Врат. Этот город являлся резиденцией императоров, власть которых распространялась на континентальные и островные территории.

В результате проведенных мной с коллегами многолетних и всесторонних исследований было выявлено, что на земле установился порядок (в районе Средиземноморья и центральной Атлантике) только после того как северный географический полюс с ледниковой шапкой переместился на север Канады. Появившиеся новые территории земель (около 15 тыс. лет назад) были разделены между богами.

При определении реального положения острова Атлантиды были учтены все ориентиры и особенности этого острова, указанные Платоном и другими древними авторами. Исследованиями установлено, что современные подводные горы Якутат и Рокавей более 12 тысяч лет назад находились на острове Атлантида. Этот остров имел площадь около 42 000 кв. км. Для сравнения современный остров Ирландия имеет 70,3 тыс. кв. км. Местоположение острова Атлантида см. на рис. 1.

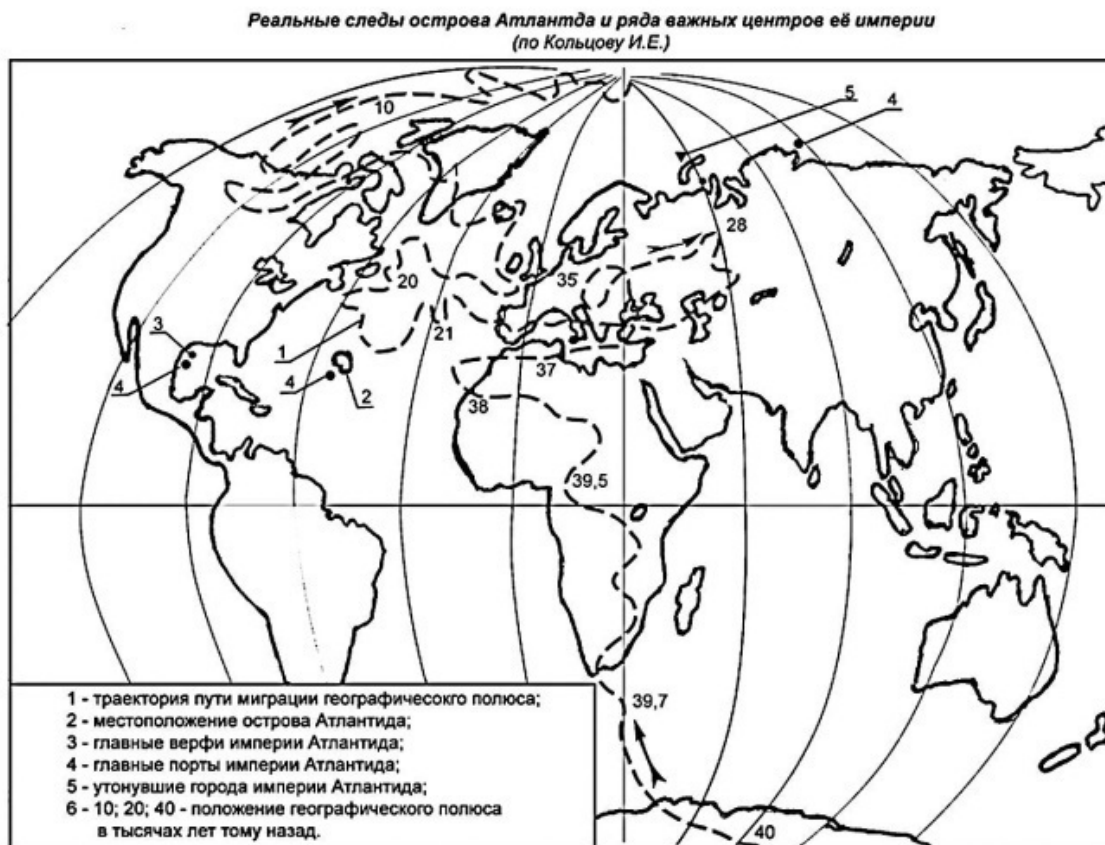


Рис. 1

Известно, что в период землетрясений строения на поверхности земли разрушаются, а внутри земли многое сохраняется. Наверняка сохранились интересные пустотные строения внутри гор Якутат и Рокавей (см. рис. 2).

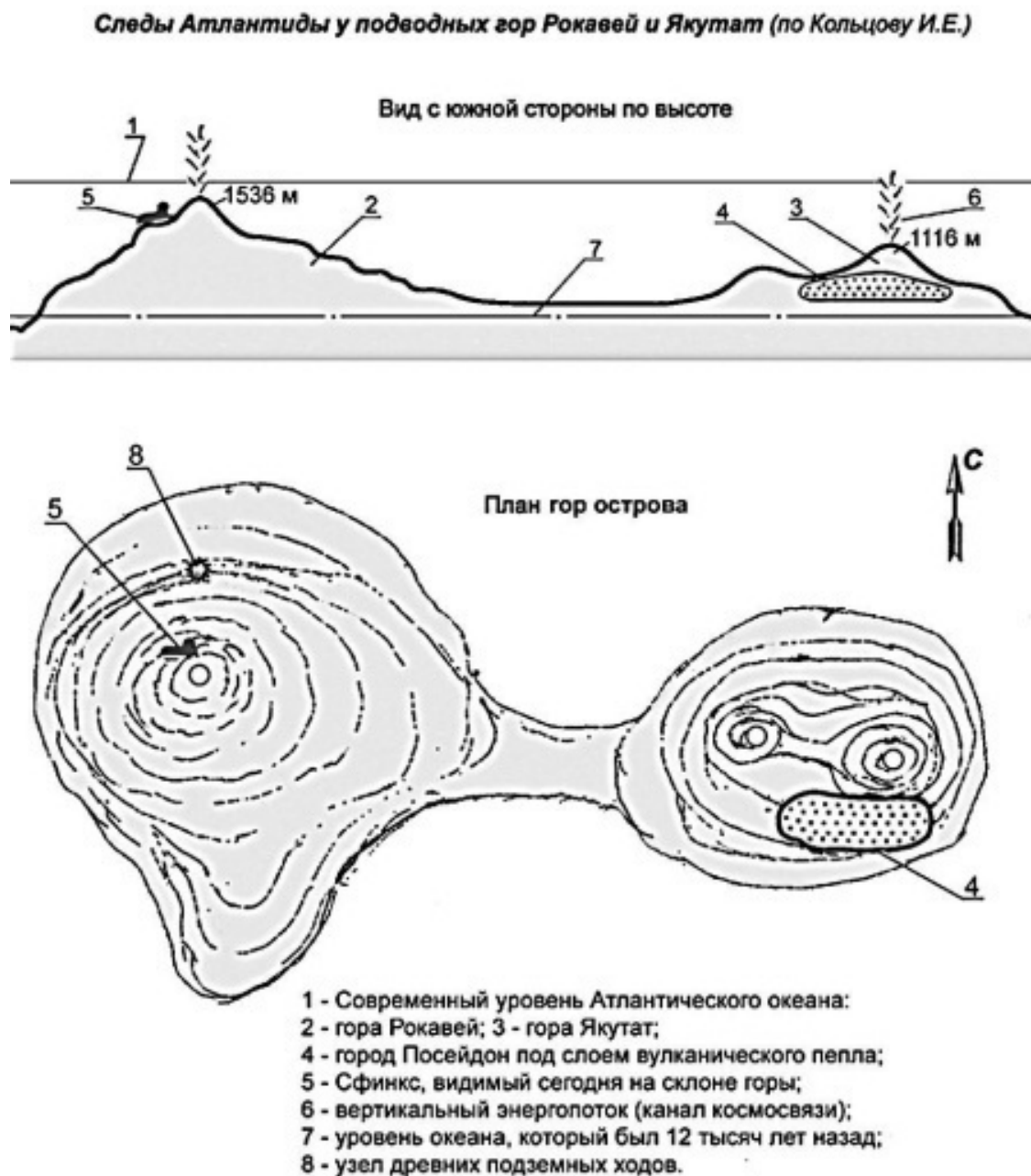


Рис. 2

Глубинные геологические зондирования показывают, что внутри острова имеются белый, красный и черный камни, из которых атланты строили сооружения. Имеются в этом районе аномалии на подземные тоннели с выработками, уникальный энергетический орихалк и другие материалы, отмеченные Платоном. Из этого района веером в разных направлениях уходят подземные тоннели – метро. Не исключено, что в подземных пустотах могли сохраниться музейные экспонаты того времени. Современные приборные устройства позволяют дистанционно установить наличие указанных материалов и объектов.

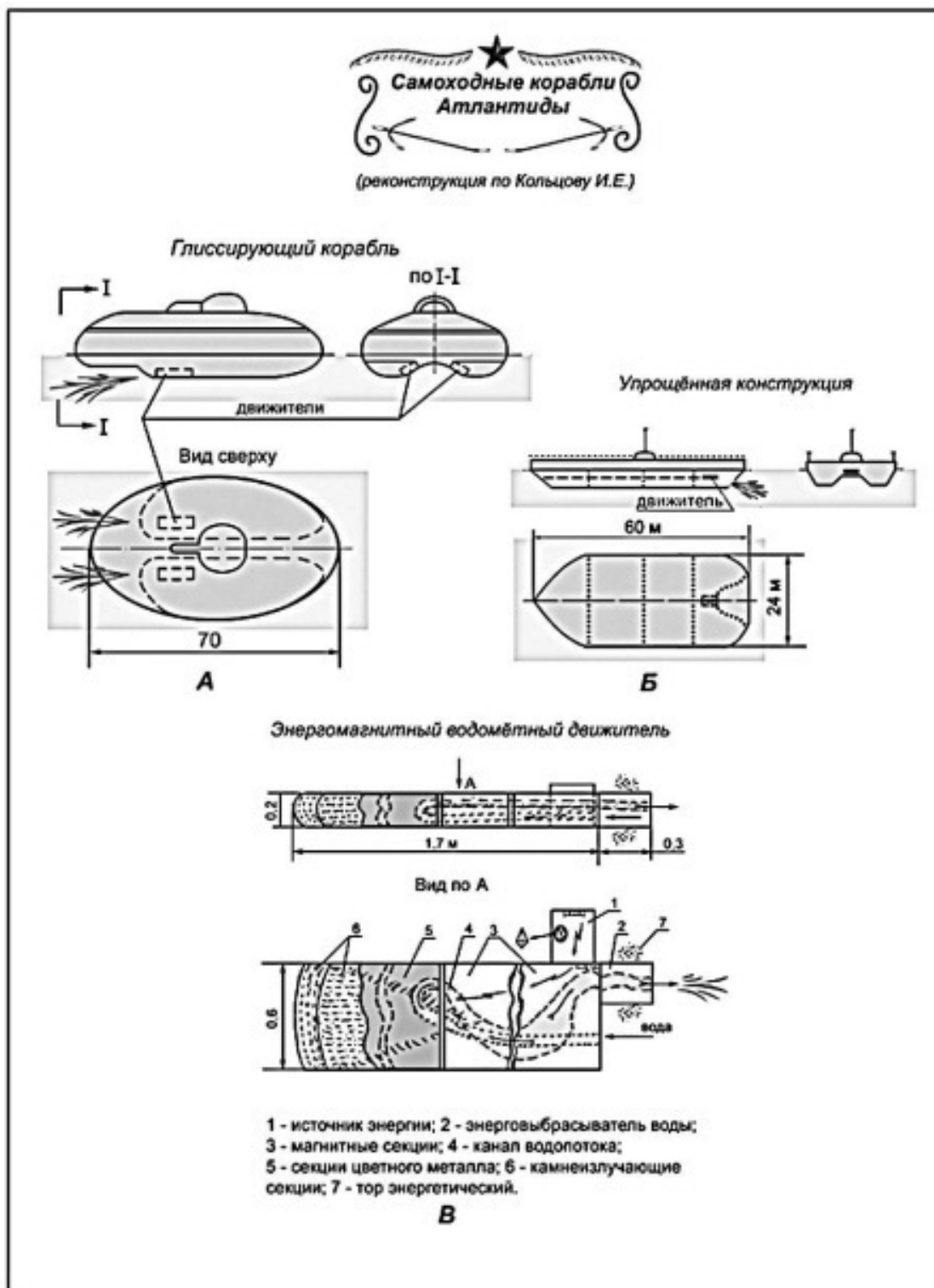


Рис. 3

Известно, что на острове Атлантида имелась гавань на 1200 кораблей. Большинство из них были самоходными с электромагнитными водометными двигателями (см. рис. 3, А-В). В империи Атлантида существовали крупные верфи, где изготавливались корабли. Такие верфи находились на северо-западе Мексиканского залива у устья реки Рио-Гранде и у Ямала в Северном океане. Их каменные сооружения в наше время поглощены водами и находятся под слоем ила примерно в 40 км восточнее устья реки Рио-Гранде, а также вблизи полуострова Ямал.

Крупные порты находились на острове Атлантида, в Мексиканском заливе у устья реки Сатола Марина и на Таймыре у города Золотых Врат. Крупные каменные сооружения портов тоже поглощены водами залива и морей. Крупные каменные сооружения городов Атлантиды можно видеть на дне юга Карибского моря и северо-западнее Новой Земли и севернее Новосибирских островов.

Об империи Атлантида

Греческий философ Платон (427–347 гг. до н. э.) в своих диалогах «Тимей» и «Критий» сообщает, что египетские жрецы имели летописные сведения об империи Атлантида с ее Священной столицей на большом острове «Атлантида» к западу от Гибралтарского пролива.

Исследования показали, что империя состояла из 15 конфедераций с многонациональным населением, которые располагались на землях по обе стороны теплого течения Гольфстрим от Южной Америки до Чукотки. Для лучшего управления империей на ее востоке была создана административная столица – город Золотых Врат с многомиллионным населением. Местоположение острова Атлантида со Священной столицей, Городом Золотых Врат и земель конфедераций со своими столицами можно видеть на прилагаемой карте-схеме (рис. 4).

В империи было три официальных государственных языка, включая и праславянский язык. Платон пишет, что империя, обладая большими знаниями, смогла накопить значительные материальные, культурные и духовные богатства, каких никогда не было ни у одной династии в прошлом. Многое на остров Атлантида ввозилось из подвластных стран (конфедераций), но большую часть необходимого для жизни давал сам остров. Это, прежде всего, любые виды ископаемых твердых и плавких металлов, включая минерал ныне известный лишь по названию – самородковый кристаллический орихалк, извлекавшийся из недр земли в разных местах острова.

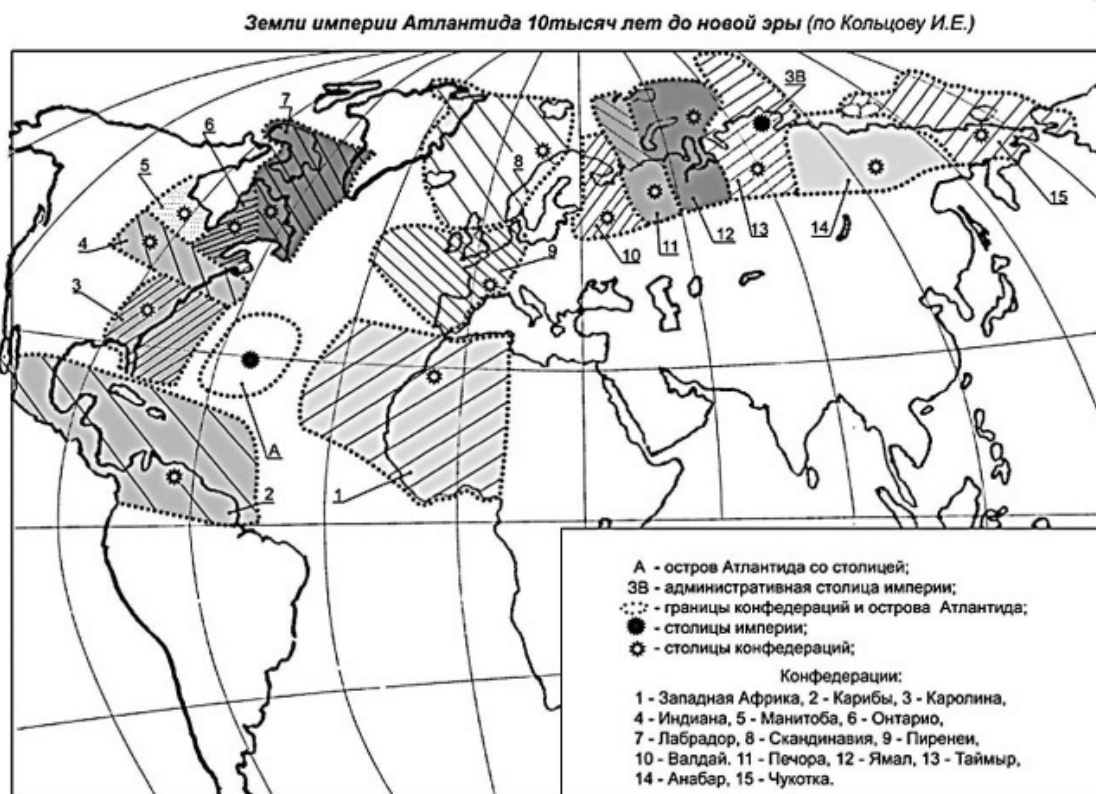


Рис. 4

Орихалк (с атомной массой 158) обладает особыми энергетическими свойствами. Он использовался в культовых и энергетических устройствах, включая и движительные устройства самоходных глассирующих кораблей. На острове Атлантида был крупный порт с гаванью на 1200 морских кораблей, которые плавали во многих морях и океанах. Крупные порты и верфи располагались и в других местах империи, включая и город Золотых Врат на северо-востоке

Таймыра. В стране также имелись различные летательные аппараты. Добывая полезные ископаемые, они строили подземные тоннели, которые в разных направлениях уходили от столицы в сторону островов Зеленого Мыса, Испании, Азорских островов и т. д. (см. рис. 5).



Рис. 5

Древние цивилизации, как и современные, активно разрабатывали подземелья на длительный период их использования в тысячелетиях, как среду обитания. Подобные подземные тоннели и поселения в XX веке были обнаружены археологами на территории Марокко в Атласских горах и в других местах планеты. Известно, что в южной части Атласских гор находится усыпальница 1-го императора Атлантиды. Ее особенность в том, что его саркофаг подвешен на золотой цепи к подъемному потолку многоэтажного помещения. При подъеме (опускании) саркофаг находится в горизонтальном положении. Над местом усыпальницы было большое каменное изваяние в виде сфинкса. Почти все последующие императоры Атлантиды захоронены в районе Таймыра. Хроника учителей Востока содержит имена всех императоров Атлантиды, в которой как важное событие упоминается, что божественным посланником с неба был вручен императору Тацлаву фрагмент чудодейственного камня. Этот камень являлся фундаментальной принадлежностью места базирования центра цивилизации. Через тысячелетия камень был перемещен в южном направлении. Сам Тацлава тоже захоронен на Таймыре.

После гибели Священной столицы 9546 лет до нашей эры полнота власти в империи перешла к административной столице – городу Золотых Врат. С Американского континента несколькими путями стали переселяться на Африканский и Евразийский континенты многие народы, на земли своих же конфедераций. В Африке ими были созданы последовательно 4 высокоразвитых государства (цивилизации), в том числе и египетское.

Таймыр с административной столицей вплоть до I века до н. э. оставался духовно-культурным центром мирового значения. В древнеиндийских Сказаниях указывается, что у Северного океана и Таймыра находится священная гора Меру, на которой жили арийские Боги. Гора Меру – это плато Путорана с озером Лама и районом захоронения арийских божеств. Здесь же у Северного океана находилась земля святых (блаженных) с большим островом Белый (Шветадви́па). Это полуостров Ямал, у северной оконечности которого и сегодня находится остров Белый. На Ямале родились боги Зевс, Посейдон и др., а на острове Белый находится усыпальница бога Крона, отца Зевса.

Многие герои легенд Древней Греции родились на землях от северного Урала (бывший Кавказ) до Таймыра. Там же они и захоронены (Прометей – у истока реки Печора, а легендарные врачеватели Хирон и Асклепий – на Таймыре). Все они владели знаниями, доставшимися от цивилизации Атлантида. В этих местах по проектам Прометея строились морские корабли, порты, прокладывались каналы посредством землеройной техники. Здесь же он разрабатывал новые реформы письменности и счета для прерывания связи с прошлым. В этих местах врачеватель Хирон писал трактаты по медицине, которые изучались позднее и в Индии и Европе.

Помимо этого района высоко развитые многонациональные государства были: на Чукотке, созданные кривичами; в бассейне рек Индигирка, Алдан, Лена, созданное этрусками и «длинноухими»; на севере Западно-Сибирской низменности, созданное гиперборейцами (с центром у истока реки Таз).

В результате кровопролитной войны Пандавов и Кауравов в XVII веке до н. э. (описанной в древнеиндийских Сказаниях «Махабхарата» и др., в которой многократно использовалось плазмоедное оружие подобное Тунгусскому взрыву 1908 г.) были опустошены в Сибири и Индии огромные территории с городами. После этого на крайнем севере и в Сибири усилились холода, вызвавшие переселение народов в новые районы.

Из-за климато-геологических изменений многие земли в Северном океане вместе с хребтами Менделеева, Ломоносова и Гаккеля ушли под воду. Сибирь покрылась растительностью и мерзлотой, скрыв, казалось бы, все следы древних цивилизаций. Однако их можно обнаружить по каменным пирамидам, курганам, изваяниям-останцам, подземным тоннелям, оставленным подземным обиталищам и т. д. Прежде всего такие места находятся в районе их бывших столиц (в том числе и конфедераций).

Местоположение бывших столиц известно. Священная столица империи находилась в районе современной подводной горы Якутат (1134 м) и горы Рокавей (2539 м). Все, что было на поверхности земли, разрушено, а подземные сооружения должны были сохраниться.

Следы Атлантиды в России

Легенды Востока сообщают, что Атлантид было несколько, так как из-за земных катастроф они неоднократно гибли, а затем вновь возрождались. Их столицы переносились и создавались в новых местах. Последовательно они находились:

- южнее островов Зеленого Мыса, напротив города Конакри (Африка);
- у южной части хребта Менделеева, на севере о. Врангеля (Северный Ледовитый океан);
- в Карибском море, западнее острова Гаити;
- у подводной горы Якутат и Рокавей (столица погибла 12 тыс. лет назад);
- на северо-востоке Таймыра (просуществовала несколько тысячелетий);

В каком месте будет новая столица Атлантиды?

На местах всех этих столиц имеются их историко-материальные следы.

В данной статье даются сведения, относящиеся к Атлантиде, погибшей 12 тыс. лет назад.

Древнегреческий мыслитель Платон (427–347 гг. до н. э.) в своих трудах «Тимей» и «Критий» описал жизнь и устройство легендарной и загадочной страны с ее столицей на острове Атлантида, располагавшемся в Атлантическом океане более 11,6 тыс. лет тому назад. Имеются и другие древние источники, рассказывающие об этой стране. Описание столицы и государства поражает воображение современных людей грандиозностью и великолепием созданных храмов, дворцов, кольцевых каналов, ирригационных систем, высоким уровнем развития для того времени.

Платон пишет, что бог морей Посейдон по жребию (между богами) получил в удел остров Атлантида (Посейдонис) и заселил его своими детьми от смертной Клейто, сделав их царями. Он привел остров в порядок.

В диалоге «Тимей» Платон отмечает особенность легендарной страны: «На этом-то острове, именовавшемся Атлантидой, возник великий и достойный удивления союз царей, чья власть простиралась на весь остров, на многие другие острова и на часть материка, а сверх того, по эту сторону пролива они овладели Ливией до Египта и частью Европы до Тиррении»... О войнах не сообщается, так как процесс присоединения мог быть на договорной основе.

Предположительно, столица Тиррении находилась в районе современного города Гренобль (юго-восток Франции), где были усыпальницы правителей этой страны.

В диалоге «Критий» сообщается, что столица на острове Атлантида имела гавань, где размещалось 1200 кораблей. Акрополь с храмом Посейдона и царским дворцом был окружен тремя широкими концентрическими каналами, являвшими внутреннюю гавань. Центральный остров города был обведен каменными стенами, а соединявшие их мосты имели башни и ворота. Камень для стен был трех цветов (белый, красный, черный), который добывался там же в подземельях. На каменные стены вокруг наружного земляного кольца канала атланты нанесли медь в расплавленном виде. Стену внутреннего вала покрыли литьем из олова, а стену акрополя – орихалком, испускавшим «огнистое блистание». Отсюда видно, что недра острова и других мест разрабатывались интенсивно. При этом создавали различные городские и иные более важные подземные коммуникации, обиталища и подземные ходы, шедшие в разных направлениях на большие расстояния, в том числе до Африканского и Американского континентов. В диалогах Платона говорится, что многое ввозилось на остров из подвластных стран.

На сегодняшний день нет единого мнения о местонахождении этого острова и других земель, входивших в состав Атлантиды.

Последующие наши исследования позволили определить местоположение территории Египетского и Афинского государств, воевавших с Атлантами более 12 тыс. лет назад.

В то время государство Египет располагалось в Африке от Атлантического океана до Ливии с Чадом и от Средиземного моря до Гвинейского залива. Его столица была на севере Мавритании.

Афинское государство располагалось от западных границ Ливии до Красного моря и от Средиземного моря до южных границ Чада и Судана. Его столица находилась на плато Дорфуд у границы Чада с Суданом.

Нет также ясности о границах Афинского государства, которое вело войны с Атлантидой.

В многочисленных трудах исследователей высказан широкий диапазон мнений о местоположении легендарного острова и его первоначальной священной столицы, созданной Посейдоном. Все они, в основном, привязываются к району Атлантического океана. Саму столицу Атлантиды исследователи размещали во многих местах Атлантики, от Мексики до Африки и от существующего экватора до Канады, Гренландии, Скандинавии. Высказывались также предложения о возможном местоположении столицы в пределах Средиземного моря и в других пределах земли.

Атлантиду, в основном, искали на дне океана и морей, хотя хорошо известно, что по Платону, государство располагалось также на континентальных частях земли (на северо-западе Африки, называвшейся Ливией), Европе, на противоположном континенте (Америке). На этих землях где-то сохраняются материальные остатки древней цивилизации, обнаружение которых позволит дать ответ на многие вопросы, в том числе, и на точное местоположение Атлантиды.

Пока же можно предполагать следующее: в 9564 году до н. э. мощное землетрясение и извержение подводного вулкана разрушили остров Атлантида (Посейдонис), который погрузился в воды океана, создав огромные волны и дожди, затопившие низины Земли, оставив о себе память в умах людей, как о Всемирном потопе.

О надвигающейся катастрофе лучшая часть людей была предупреждена Высшими Силами заранее, что позволило им своевременно эвакуироваться тайно, в отдаленные места своей огромной империи, в соседние и дальние страны, где они оставили о себе историческую память (Африка, Египет, северные возвышенные районы России, Индии, Китая и т. д.). Часть же могла уйти в созданные заранее подземные города, подобные тем, откуда вышли тамилы (народность Индии и Шри-Ланки), держась за хвост быка и друг за друга.

Наследники Атлантиды выжили под контролем Учителей «Северной Шамбалы», как отмечают мудрецы Гималаев и Тибета (кн. Э. Томас. «Шамбала – оазис света». М., 1992).

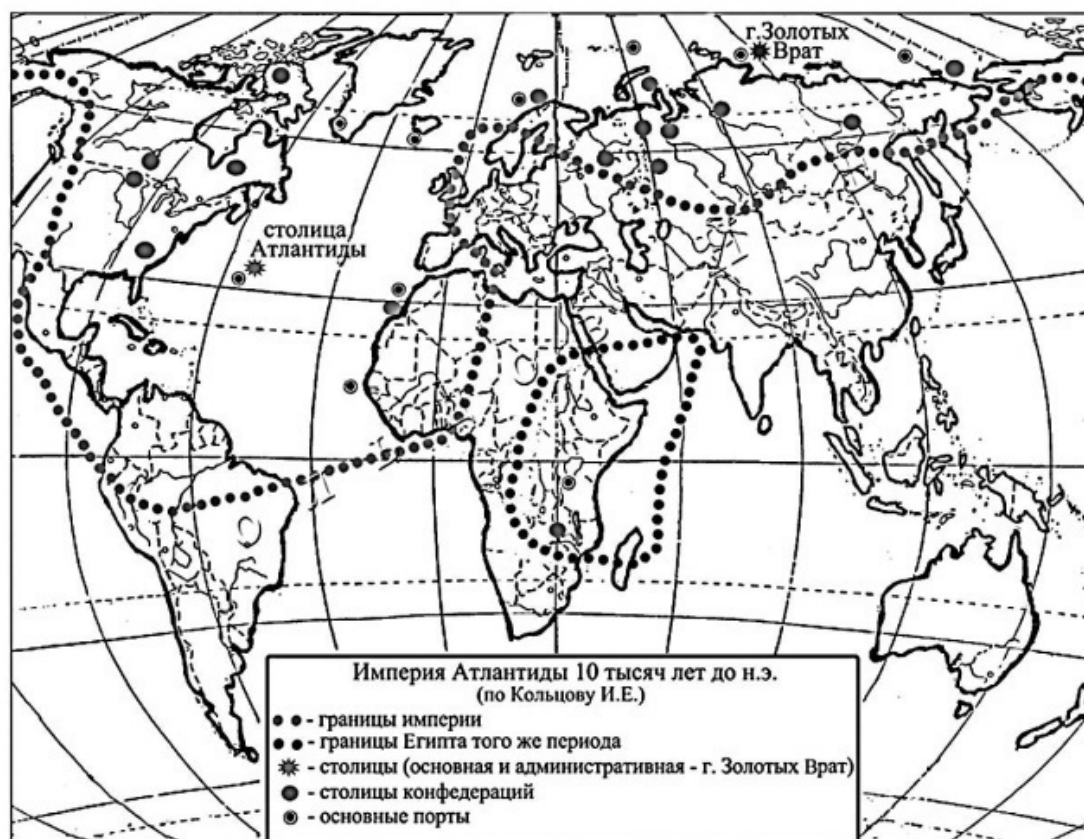


Рис. 6

Легенды Востока сообщают, что остров Атлантида находится в средней части Атлантического (Эфиопского) океана, на котором неоднократно возникали и гибли цивилизации. После каждой катастрофы остров уменьшался в размерах, а при последней, третьей катастрофе, он ушел под воду. После гибели острова Атлантида, обширные территории империи не погибли. Продолжали свое функционирование административная столица на Таймыре и многие конфедерации.

Центр империи переместился на территорию северо-восточной части Евразии (сегодняшней России), где позднее образовались могущественные государства, оставившие о себе упоминания в китайских и других источниках Востока, в том числе и древних сказаниях Индии, таких, как Махабхарата.

Сам остров Атлантида погружался под воду медленно. Его возвышенные места в виде отдельных островов продолжали существовать вплоть до первого тысячелетия новой эры, о чем в научной литературе довольно много свидетельств, а на древних картах указаны их местонахождения. 12 тыс. лет тому назад северный географический полюс Земли (с небольшой площадью оледенения) располагался в северной Америке у границы Аляски с Канадой. Воды Северного океана тогда были свободны ото льда, и климат там был теплый, особенно у берегов Сибири.

Дошедшие до нас предания свидетельствуют, что Атлантида, описанная Платоном, после присоединения к себе соседних народов и стран стала империей, состоявшей из 15 конфедераций, включавшей земли, располагавшиеся вокруг современного Северного полюса. Сюда же входили африканская Ливия, Испания, Северная Америка, Гренландия, Скандинавия (северная), северная часть существующей России, где ее южная граница проходила по Ладоге, Дмитровской гряде, Южному Уралу, северному Байкалу, Магадану. Семь столиц конфедераций находились на территории России: на Чукотке, в Якутии (у устья Алдана), у Норильска (оз.

Лама), на Урале, Ямале, Печоре, Валдае. Другие столицы конфедераций были в северной части Скандинавии, в Марокко, в США (две), в Канаде (три). Столица острова Посейдонис (Атлантида) располагалась в районе существующих подводных гор Рокавей и Якутат на дне Атлантического океана, к востоку от Бермудских островов.

Крупные города-порты атлантов находились на Канарских и Азорских островах, в юго-западной части Гренландии, на севере Скандинавии, у Таймыра и на ряде островов Северного Ледовитого океана, в Сибири. Некоторые из них находятся на шельфовой части у берегов суши. Следы их находжений нетрудно определить при современной технике и технологии. Однако помимо Священной столицы в Атлантическом океане имелась также административная столица для управления громадной страной, которая первоначально находилась на Центральном Урале (у Нижнего Тагила), а затем на северо-востоке Таймыра. Легенды Востока сообщают, что административная столица Атлантиды располагалась в восточной части империи на холмах, у берегов Борецкого моря (море Лаптевых). Она именовалась «городом Золотых Врат».

Этот город являлся резиденцией императоров, власть которых распространялась не только на весь континент, но и на многочисленные малые и большие острова. Хроника учителей Востока содержит имена всех правителей Атлантиды, и в ней, как важное событие, упоминается то, что императору Атлантиды Тацлаву был дан божественным посланником с неба фрагмент чудодейственного камня, являвшегося функциональной принадлежностью мест базирования центра культурного государства, цивилизации. Император Тацлаву захоронен на Таймыре, а камень позднее был переправлен на юг в хранилище-запасник. Управление Атлантидой было справедливым и благотворным. Искусства и науки процветали. Правители, пользуясь сокровенными знаниями, достигли поистине необыкновенных результатов. Диск Солнца являлся единственной эмблемой, достойной изображать голову Божества, и это изображение находилось в каждом доме. У атлантов была письменность. Материалом для письма служили тонкие металлические листы, поверхность которых напоминала белый фарфор. Они могли воспроизводить и размножать изображения и тексты. Существовала система образования и воспитания.

После гибели о. Посейдонис в Атлантическом океане, крупнейшие образовательные и исследовательские центры продолжали существовать на востоке империи в районе Таймыра и Сибири вплоть до XVIII в. н. э.

Сам Зевс, Крон, Титаны получили знания в учебных центрах на плато Путорана, а Прометей, Одиссей – в учебном центре на р. Обь, недалеко от устья р. Томь.

Каждый образованный человек знал в общих чертах медицину и способы лечения магнетизмом. Легенды гласят, что атлантам были известны способы вызывания (по их желанию) дождя и источников воды из недр земли. В период своего наивысшего расцвета город Золотых Врат насчитывал около двух миллионов жителей, а вообще число народонаселения всей Атлантиды достигло двух миллиардов человек. Атланты достигли высокого развития техники и технологии в области получения источников энергии, различных видов материалов, в создании наземного, водного и воздушного транспорта.

Как и греческим богам Олимпа, им была ведома пища богов – амброзия, нектар, а также целебная минеральная пища. Легендарная амброзия – это белый кристаллический минерал, а нектар – оранжевая смолоподобная масса. В недрах они располагаются рядом. Оба минерала разводятся соками, водой. Атланты добывали для дворцов и храмов блестящий самородковый кристаллический орихалк светло-серого (серебристого) цвета. Месторождения этих минералов имеются как в России, так и в других местах планеты. Они выводили новые виды растений и животных.

Предполагается, что в шельфовой части моря Лаптевых под слоем ила покоятся в неразрушенном состоянии корабли атлантов, трюмы которых наполнены диковинными товарами

той цивилизации. Некоторые виды их кораблей, согласно преданиям, были больших размеров (до 100 м длиной и 50 м шириной), по форме напоминавшие черепахи, и могли плавать, глिसсируя, по заданной программе, огибая преграды. В подобных местах почему-то нередко происходят кораблекрушения. Моряки одно из таких мест называют «кладбищем кораблей». В районе Таймыра сокровища ждут своих исследователей (на суше и на шельфе моря), где, возможно, находятся ценнейшие материальные свидетельства прошлых цивилизаций. На шельфовой части находился и город-порт. Подтверждением его существования служат следы каменных сооружений (в том числе и подземных). Через эти места пролегали торговые пути из Китая и Индии в Европу вплоть до XVI в. н. э.

В этих местах отмечаются проявления аномалий из-за древних подземных сооружений (на Таймыре, Урале, у Белого моря, в Марокко, Канаде, у гор Рокавей и Якутат, на островах Северного Ледовитого океана и т. д.). Многие сооружения находятся под слоем ила или культурного слоя почвы, в холмах и сопках, подобно пирамидам, храмам и городам Центральной и Южной Америки (ацтеков, майя, инков). Пирамиды и курганы атлантов выполнены были из многослойного прочного камня. Некоторые из них засыпаны лишь частично и их можно видеть на юге Канады у оз. Виннипег, в Карелии, на островах Франца-Иосифа, на других северных островах. Даже в Марокко несколько десятков лет тому назад у горного хребта Эр-Риф археологами был обнаружен подземный скальный город, возраст которого 12 тыс. лет. Общая протяженность его тоннелей более 32 км. И это лишь малая часть большой подземной системы в Атласских горах Марокко, Алжира, Туниса. Остальную еще предстоит открыть.

Одним из трех основных разговорно-письменных языков империи Атлантида являлся язык, на основе которого образовались санскрит и славянские языки. Этот праславянский язык наибольшее употребление имел на территориях от Скандинавии до р. Енисей, на северо-западе Африки (у Атласских гор), в Гренландии, которая тогда была свободна ото льда. Язык атлантов с наименьшей деформацией сохранился на северозападе Украины, на границе с Польшей. Другие разговорные языки Атлантиды сохранены на юге Африки (север Ботсваны), на северо-западе Венесуэлы (Южная Америка).

Около 4 тыс. лет назад из-за погружения под воду земель Северного океана, горных хребтов Менделеева и Ломоносова, произошло переселение северных народов в южном направлении. После чего народы Атлантиды начали создавать на новых землях новые государственные образования, в т. ч. и скифские царства. Праславянский язык для них стал связующим языком общения, особенно в рамках Скифской империи, простиравшейся от Балкан до Индигирки.

Сведения об Атлантиде содержатся в закрытых книгохранилищах Востока, Турции, Египта, Греции, России, Америки.

Исторические письменные источники упоминают, что около 6300 лет тому назад между выжившими атлантами Северной Америки (район Великих озер) и народами Европы была война. Потомки смуглых европейцев того периода в большей части сейчас живут в Индии.

Все эти исследования были проведены энтузиастами на общественных началах. Дальнейшие практические исследования требуется проводить на государственном и межгосударственном уровнях с финансовой поддержкой правительств заинтересованных государств.

Этрусская цивилизация на Дальнем Востоке

*Ни с одним другим народом их язык не схож.
Дионисий Галикарнасский*

До новой эры талантливым и многочисленным этрусским народом, создавшим цивилизацию в Африке и Европе, восхищались. Но с наступлением новой эры была забыта их история и письменность, оставив белыми страницы памяти о них в книге мировой истории.

Известно, что римский император Клавдий (45–41 гг. до н. э.) написал 20 томов книг по «Истории этрусков», 8 томов «Карфагеника» и 12 томов «Тирреника». Эти книги исчезли с наступлением новой эры во время борьбы с язычеством (многобожием).

Фактически Клавдий написал 40 томов об одном и том же этруском народе, но имевшем родоплеменные, диалектные и некоторые культовые различия, подобно славянам. Не поэтому ли они зовутся на латыни ETRUSCI, TUSSI; по-гречески TYRSĒNŌI, самоназвание – RASNA и т. д.

Одна из загадок этрусков – откуда они пришли и где их прародина?

Проведенные исследования с использованием энергоинформационных источников позволили установить основные районы их обитания и пути миграции по планете до прихода в Европу.

Предки этрусков около 13,6 тысячи лет тому назад находились на севере Гренландии, входили в состав империи Атлантида и обладали знаниями этой цивилизации. Империя Атлантида состояла из 15 конфедераций, занимая земли по обе стороны теплого течения Гольфстрим от Южной Америки до Чукотки. Административная столица империи, город Золотых Врат, находилась на северо-востоке Таймыра с портом, морскими кораблями и летательными аппаратами. Там же, на Таймыре, находятся усыпальницы большинства императоров Атлантиды. На территории России, от Скандинавии и до Чукотки, было 6 столиц этих конфедераций. К периоду погружения священной столицы на острове Посейдон в Атлантическом океане этруски переместились через Кольский полуостров в район Урала, избежав катастрофы. Мигрируя от Урала через Сибирь, они осели в бассейне рек Алдан и Индигирка.

Обладая знаниями, доставшимися им от Атлантиды, они вместе с родственными им народами смогли создать около 6 тысяч лет назад свою цивилизацию с территорией от Енисея до Колымы и от северных морей до Желтого моря на юге (см. рис. 7).

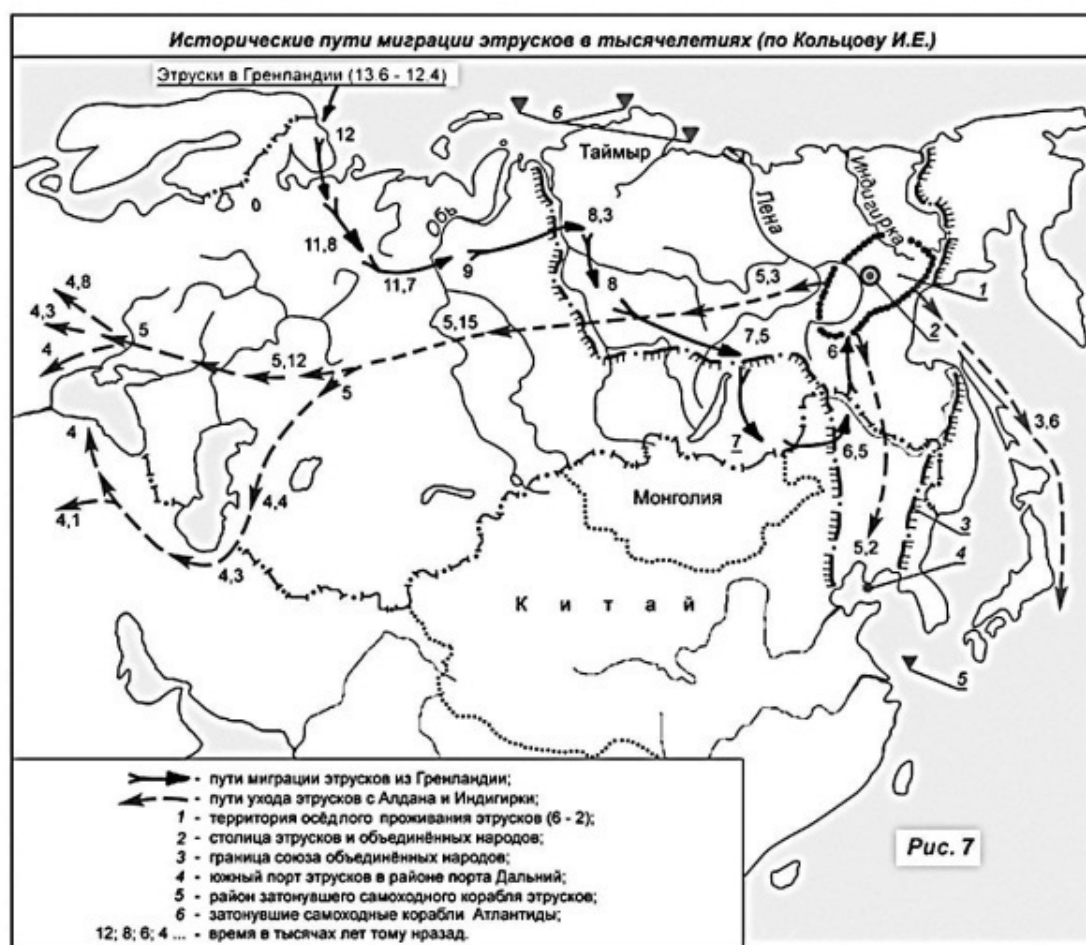


Рис. 7

Административная столица этой цивилизации находилась у реки Алдан, недалеко от современного города Охотский Перевоз. Другой их важный город располагался несколько северо-восточнее города Эльдикана. Эта цивилизация вела большие строительные работы с использованием электрифицированной грузоподъемной и землеройной техники. Имелся у них и самоходный морской транспорт, который частично делали сами на верфях вблизи современного города Новая Иня на берегу Охотского моря. Частично приобретали корабли в районе Байдарацкой губы на верфях полуострова Ямал. Эта цивилизация имела свои порты: на севере и востоке Таймыра; на востоке Оленекского залива; в Охотском море вблизи города Новая Иня и в Желтом море, где в XX веке н. э. был русский порт Дальний. В этих портах тоже строились корабли. От Лены до Печорской губы и обратно плавали корабли северными морями. Иногда корабли тонули по разным причинам. В наше время на дне шельфа лежат затонувшие древние самоходные корабли: севернее и восточнее Таймыра и северо-восточнее мыса Желанный, что на Новой Земле. Корабли с ценными грузами с двигательными устройствами, приборами и корабельной документацией пока не востребованы. В распоряжении этрусской цивилизации был также океанский самоходный корабль длиной 600 м, отлитый из высокопрочного каменного материала. Корабль был закуплен на верфях к северу от Бумбая (Индия) 5 тысяч лет тому назад. Этот этрусский корабль, следуя из Африки в Охотское море с ценными грузами, включая 600 тонн благородных металлов, затонул в Восточно-Китайском море напротив Корейского пролива. Трагедия произошла из-за столкновения гиганта с грузовым судном в 10 раз меньшего размера. Лежит теперь этот каменный исполин, подобно подводной скале, на дне моря на глубине 80 метров. Высота этого корабля была до 50 метров. Современные технические

возможности позволяют поднять ценности наших предков вместе с кораблем, который можно было бы сделать «Дальневосточным музеем» в память об этрусках и других древних народах.

Этрусские камнерезы-ювелиры запечатлели на геммах (камнях и интальо) из драгоценных и полудрагоценных камней изображения древних самоходных кораблей с водометными двигателями. Подобные двигатели использовались на кораблях Атлантиды и цивилизацией этрусков на корабле-гиганте длиной 600.

Материальными подтверждениями о существовании этрусской цивилизации в районе Алдана могут быть каменные изваяния, рисунки и тексты на камне, усыпальницы с мумиями и урнами, остатки блочных камней от бывших сооружений, катакомбы-пещеры у бывших городов. Они находятся:

- к северу-востоку от современного города Эльдикан;
- восточнее города Охотский Перевоз;
- у горы Мус-Хая (2959 м) и западнее горы с вершиной 2703 м, что напротив города Предпорожный на р. Индигирка.

После ухода значительного числа этрусков в Европу, на Алдане и Индигирке продолжали жить их соплеменники вплоть до новой эры. Уходя от холодов, соплеменники носители этрусского языка (НЭЯ) переместились в южном направлении к истокам Алдана и на Становой хребет. К XII веку н. э. часть НЭЯ переместилась в Маньчжурию, на хребет Большого Хингана.

При правлении Чингисхана этот народ привлекался на госслужбу. В наше время на востоке Монголии и на Большом Хингане живет народ, который говорит на обособленном бесписьменном баоанском языке. Имеются основания говорить, что этот баоанский язык сохраняет в своей корневой основе до 70 % слов этрусского языка. Проверить достоверность этих сведений несложно при наличии звукозаписывающих устройств. Эти места доступны для исследователей и туристов. Они находятся в местах, которые связаны с прародиной этрусков. Заинтересуются ли этим языком этрускологи?

Этруская цивилизация в Африке

Этруски до основания Рима владели огромными пространствами на суше и на море.

Тит Ливий (59 г. до н. э. – 17 г. н. э.)

В наше время проявляется большой интерес к древней этрусской цивилизации, к ее утерянной истории и письменности. Считается, что первыми Римскими императорами были этруски, правившие в IX–VIII вв. до н. э.

Сами этруски появились на Апеннинском полуострове в VIII в. до н. э., а Рим стал столицей только в III–II в. до н. э. Выходит, что столица будущей Римской империи была где-то в другом месте в течение более чем 600 лет.

Известно, что римский император и историк Клавдий в 45–41 гг. до н. э. написал 20 томов книг «История этрусков», 8 томов «Карфагеника» и 12 томов «Тирреника». В сущности, книги написаны об одном и том же народе, имевшем различные родоплеменные образования и жившем в разных географических районах, а именно: на Ближнем Востоке, на востоке Ливии, в районе Карфагена, в районе Апеннинского полуострова и Адриатического моря.

Этруски имели различные роды, а также диалектные и культовые отличия. Этруски по-латински называются ETRUSCI, TUSCI, по-гречески TYRSĒNŌI, самоназвание – RASNA (расины) и т. д. Считается, что этруски пришли на Апеннинский полуостров не ранее VIII–VII века до н. э.

Римляне заимствовали у этрусков многие верования и традиции, а также достижения в области астрономии, архитектуры, сельского хозяйства, металлургии. В наше время об этрусках Апеннинского полуострова пишут много, о населении Карфагена – мало, а об этрусской цивилизации в Ливии, находившейся рядом с Египтом, умалчивается вообще.

Память об этрусках и их языке усердно стиралась с начала новой эры, но интерес к ним со стороны ученых возрастает. В «Истории этрусков» Клавдий описывает реальных этрусков, живших в Ливии.

Исследованиями установлено, что значительная часть этрусков ушла из бассейна рек Алдан и Индигирка из-за холодов, где они с родственными народами жили в течение тысяч лет. В районе Южного Урала их миграционный поток разделился около 5 тысяч лет назад. Одни роды ушли в южном направлении восточнее Каспия к истокам рек Тигр и Евфрат. Другие роды этрусков ушли в район Днепра и Карпат (см. рис. 8). Отсюда 4,8 тыс. лет назад разными потоками они уходили в центральную Европу, через Испанию – в Африку, в северные районы Алжира и Туниса (Карфагена). Следующий поток около 4,3 тыс. лет назад ушел к Адриатическому морю (в Иллирию). 4 тысячи лет назад часть этрусков ушла к Эгейскому морю, где они создали легендарную Трою на Европейском континенте у подножия холма на берегу реки, которая впадает в Саросский (Саросский, Этрусский) залив. Сейчас около 7 км южнее бывшей Трои находится городок Кадыкей.

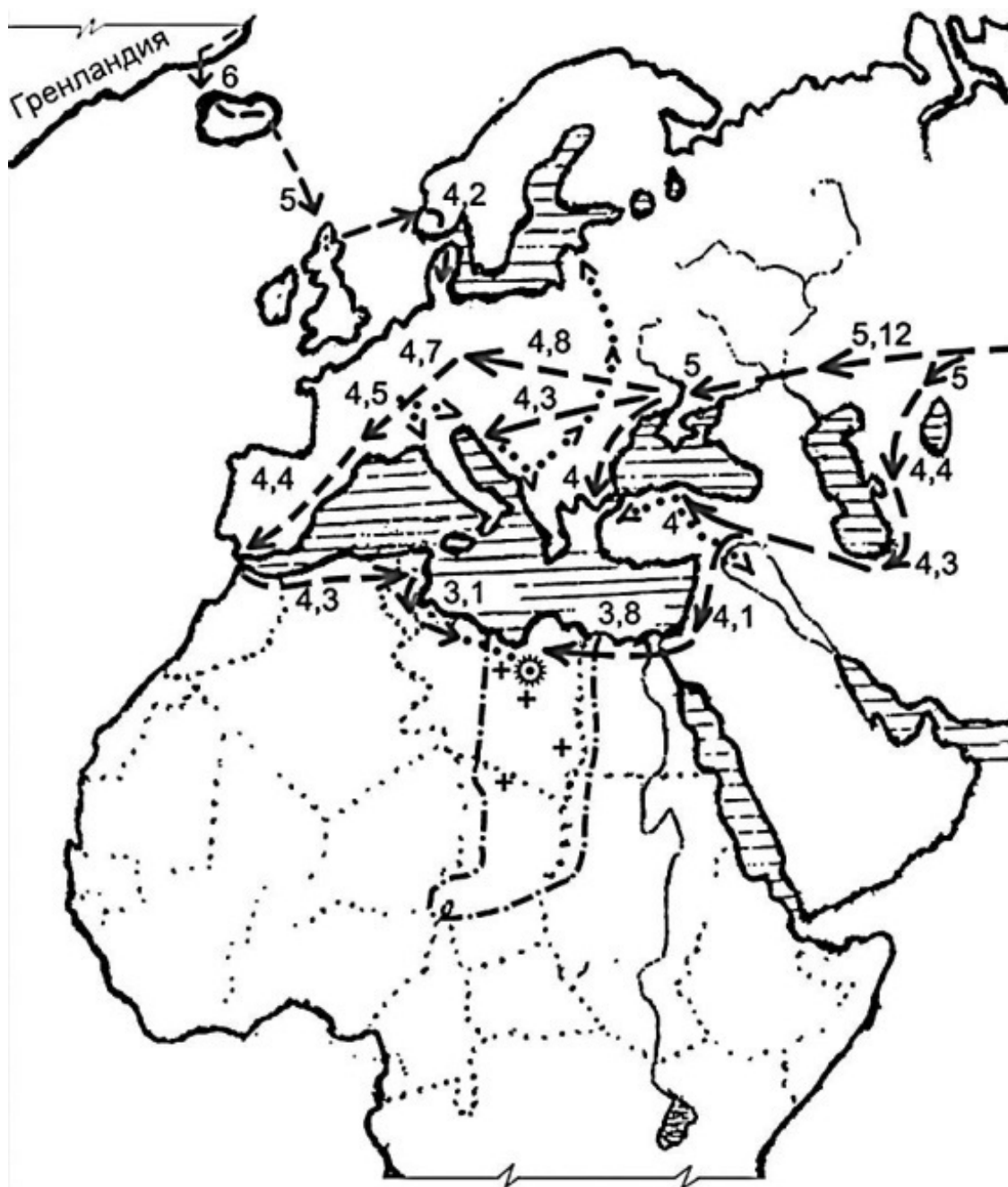


Рис. 8

Этруски, ушедшие к истокам Тигра и Евфрата, тоже разделились на два потока около 4 тыс. лет назад. Один поток людей ушел к южному берегу Черного моря в район Каппадокии Понтийской (Турция), а второй поток народа ушел через Палестину и северный Египет в восточную часть Ливии в район Киренаики, что у Средиземного моря. Здесь 3,8 тыс. лет назад они основали свое государство со столицей в оазисе Куфра (юго-восток Ливии). В его состав входили и другие народы, которые около 2 тыс. лет назад ушли в центр Европы.

В египетских письменных источниках II–I тысячелетий до н. э. упоминается загадочный народ – гараманты, жившие на востоке Ливии рядом с берберо-ливийцами. В наши дни язык гарамантов не известен. Греческие мифы указывают на их родственное происхождение с соседями – насаманами, европейскими «народами моря», критским, элладским народами. Гараманты являются создателями первой в Сахаре городской цивилизации с водопроводной системой, огромными некрополями. Посредством сложной системы подземного водоснабже-

ния (феггар, кяризов) они создали оазисы с сельскохозяйственными плантациями, рощи финиковых пальм, кипарисов, сады. Они вели добычу полезных ископаемых, выплавку металлов... Гараманты – это те же этруски.

Условно назовем это государство – «Этрусское государство Африки» (ЭГА), которое имело наибольшую численность этрусского населения. Оно имело высокий уровень развития подобно египетской цивилизации, следы которой могут быть обнаружены исследователями. Около 3 тыс. лет назад значительная часть этрусского населения планеты перемещается: из района северного Туниса – на восток Ливии, из Франции – в район Альп (север Италии), из Иллирии – на Балканы, а также в Литву, с севера Турции – на ее запад, а также в Сирию и Ирак. ЭГА расширяет свои границы в южном направлении вплоть до южных окрестностей озера Чад. Там в то время, мигрируя через Судан в северном направлении, перемещался большим потоком народ носитель украинского языка. Это позволило этрускам основать там многие поселения, которые в наше время носят этрусские и славянские названия. Около 2,9 тыс. лет назад столица ЭГА переносится на северо-восток Ливии, в район между южным склоном высоты 245 м и городом Заккут. Это около 330 км южнее современного порта Бенгази. Отсюда сотни лет первые этрусские императоры и правители управляли империей (союзом этрусских народов и государств) и своей страной ЭГА. Только через 600 лет это государственное образование станет считаться основанием Римской империи без упоминания этрусской цивилизации в Африке, приписывая все Риму.

Первые этрусские императоры были захоронены в районе оазиса Куфра, где длительное время велись наземные и подземные строительные работы. Отсюда отходили в разных направлениях радиальные подземные ходы. Усыпальницы последующих правителей ЭГА находятся примерно в 130 км к западу и югу от города Заккут. Из района северного Туниса этруски переселяются на остров Сицилия и юг Апеннинского полуострова только 2,5 тыс. лет назад. Земли Сицилии и Апеннинского полуострова войдут в состав империи и цивилизации ЭГА, куда будут перенесены знания этрусков. Пагубным для изучения жизни этрусков является то, что всю их историю притягивают «за уши» в основном на Апеннинский полуостров, в то же время, замалчивая их цивилизацию в Ливии, а также их родство с Карфагеном, Финикией, Лидией, Иллирией.

Необходимо отметить, что на севере Англии около 5 тыс. лет назад появился народ, родственник этрускам, пришедший из Гренландии через Исландию. Из Англии он попал в Скандинавию, Данию, Европу. В преданиях Литвы говорится, что около 3 тыс. лет назад в Прибалтику с Адриатического моря (Иллирии) прибыли три этрусских князя с людьми. Они основали город Каунас, Вильнюс, Тракай и другие населенные пункты, которые имеют до сих пор этрусские названия. Этрусские наименования населенных пунктов можно встретить в районах их длительного проживания: в бассейне рек Алдан и Индигирка, Румынии, Албании, Греции, Турции, Италии, Венгрии, Швейцарии, Ливии и т. д. По земле неоднократно прокатывались кампании переименования древних названий населенных пунктов на новые. Но все же кое-где сохранились этрусские названия в целом ряде стран. Эти страны и часть этрусских наименований населенных пунктов можно видеть в таблице.

Этруски имели многочисленные племенные роды, поэтому коренные окончания в названиях населенных пунктов Литвы, Румынии, Греции, Швейцарии имеют небольшие отличия, так же, как и в окончаниях русских фамилий русских губерний России. Сходство в корневой основе этрусского языка и современных разговорных языков отмечается у малых народов, живущих на востоке Швейцарии (ретороманский язык), на севере Албании, на северо-востоке Румынии (молдавский), в Ливии (в районе оазиса Куфра), на востоке Монголии и Большого Хингана (Манчжурия).

Дионисий Галикарнийский (историк, II–I в. до н. э.) писал, что ни с одним народом этрусский язык не схож. Не исключено, что в районе границ Монголии и Маньчжурии этрусский

язык до 70 % в своей корневой основе сохранился в особом баоанском языке, т. к. еще при Чингисхане этрусский язык являлся живым языком.

Римлян интересовали религиозные и другие ценные книги этрусков. Многие из них были переведены на латынь. Один такой перевод сделал в I веке до нашей эры Марк Тарквиний Приск. Этрусские книги считались языческими, поэтому наиболее ценные из них запрятаны в тайные подземные хранилища Апеннинских гор к востоку от Рима. Возможно там же находятся 40 томов книг по истории этрусков, написанные императором Клавдием. Известно, что Юлий Цезарь, возвратясь из северного похода в Англию, привез богатую языческую библиотеку, которую тут же спрятали в подземные хранилища. Это подобно исчезновению языческой библиотеки Ивана Грозного, которая охраняется и куда доступа почти нет.

Исчезновение древних языков обычно происходит после завоевания одного народа другим, а чаще после появления религий, которые борются с языческим многобожием и т. п. В результате реформ письменности языка, подробно проводившихся Прометеем, Кириллом и Мефодием и другими, разрывалась связь поколений. В результате подобных реформ славянские народы не могут прочесть такие произведения, как «Слово о полку Игореве», написанное 800 лет назад, а также «Велесову книгу». Славянский язык тоже планомерно деформируется для забвения. Кем?

Известны исторические случаи, когда народы – носители знаний и культур – из-за притеснений со стороны новых властителей иногда уходят в подземные поселения, унося туда знания, книги и все наиболее ценное. Известно, что в XI в. н. э. часть народа чудь ушла в подземелье на севере нашей страны. Другие народы, подобно тамилам в Индии, периодически выходят из подземелий с высокими знаниями. Не исключено, что часть этрусской цивилизации со жрецами тоже ушла в подземелье.

Имеются основания надеяться, что на месте древних столиц этрусской цивилизации в Африке археологи смогут найти достаточно подтверждений о ее существовании, в том числе материалы письменности на камне, папирусе, металле, монетах, изваяниях, мумиях и т. д. Это позволило бы обогатить знания об этрусках и о загадке их исчезновения.

Сохранившиеся этрусские наименования населенных пунктов в районах бывшего проживания этрусков		
№ п/п	Страны	Наименования населенных пунктов
1	Албания	Сулзитай, Унгрей, Перай, Доракай, Дервишай, Бичаккай, Вулалпай, Селимай, Демгени
2	Греция	Вегаритас, Данткэй, Каждакай
3	Литва	Молетай, Гарджай, Шауляй, Тракай, Зарасай, Тутуенай, Паневежис
4	Оз. Чад (Африка)	Сунтай, Камадай, Абилелай, Альхитерай, Танджикей, Зелигей, Нарамай, Миджигине
5	Румыния	Хуморулай, Урсулуй, Сарикей, Унгурене, Яго-Бени
6	Турция	Аздавай, Дерикей, Кадыкей, Хошалай, Козлучай, Псеримос, Эркинис, Араварос
7	Дальний Восток (Алдан — Индигирка)	Кулустай, Халыджай, Илирней, Сватай, Мамулай, Ботогай, Бытынтай, Елечай
8	Швейцария	Лангешай, Дисентис, Зерноис, Бершис, Феттис, Лангвис, Зарганс
9	Исландия	Брокей, Котей, Драуней, Люндей, Флатей, Эльдей, Аульфей, Аюрей, Аурнес, Берюнес
10	Палестина	Иекезкель, Баркай, Корней, Толмей, Ишай
11	Бенгрия	Котай, Почай, Сакай, Сомбаткей, Пустомишке, Кеткей, Нальсекей, Токкай, Чекей, Гачай, Дунапотай, Мартей, Гетей, Пинцекей, Самошкер, Монкай, Торвай, Носай, Деюлай
12	Норвегия	Бьяркей, Ингей, Сансей, Атлей, Лекей, Бугейнес, Энгелей, Серверей, Лурей, Груббей, Фуллей, Ельмсей, Сансей, Молей, Анрей, Фолсей, Москенсей, Зуствогей
13	Судан	Сунтикай, Танджикей, Залингей, Джанглей, Тальгухорой, Лангкей, Дирджай, Гадамай, Тундубай, Нокей, Банглай, Мистирей

14	Бразилия, Парагвай	Карагутай, Чаликуй, Ибикуй, Нитерой, Абунай, Палмарис, Барренрус, Тейшерос, Салинас, Кабасейрас, Тамбирис, Итеунас, Паямарис
15	Перу	Салькантай, Абанкай, Акурაკай, Лиркай, Курарай, Андарай, Бермудас, Луганас, Маульяй

Этрусская цивилизация в Бразилии

Забвение этрусков и их исчезновение из европейской истории относится к первым столетиям до н. э. Это был период великих переселений народов из-за климатических и геологических изменений с уходом под воду многих островов в Тихом, Индийском, Атлантическом океанах. В результате напряженности между народами происходили войны.

Из Сибири, спасаясь от холодов, народы уходили в западном и южном направлениях, тесня другие народы.

Достаточно вспомнить завоевательные походы Персии, Александра Македонского, римских императоров, а также расширение своих территорий негритянскими государствами за счет вытеснения других народов.

В этот же период набирала силу новая христианская религия, фанатично боровшаяся с языческим многобожием, разрушая их храмы, богов, книги, культуру...

В этих условиях многие роды этрусских народов из стран Средиземноморья начали уходить в более спокойные места. В том числе в Испанию, где были их «колонии» и морские порты. Обладая знаниями, сильным морским флотом и морскими картами, эти народы начали переселение в Северную Америку. Переселение шло, начиная с III столетия до н. э. примерно в течение 500 лет. Об этих переселениях народов знали в Испании, Римской империи и других странах Средиземноморья. Получается, что за 1500 лет до Колумба дорогу в Америку знали.

В то время между Пиренейским полуостровом и о. Ньюфаундленд существовала цепь островов, которые позднее ушли под воду. Даже на средневековых картах XIV века, изображающих Атлантический океан, есть острова бесследно исчезнувшие с нынешних карт. Об этих островах в 1925 г. сообщал исследователь У.Х. Бебкок в своей книге «Легендарные острова Атлантики».

Достигнув берегов Северной Америки, 2,3 тысяч лет назад этрусские народы ушли в южном направлении в район Амазонии, Рио-де-Жанейро и Сантус. На пути следования некоторая часть народа оседала на новых землях, начиная с Флориды, постепенно проникая в глубь континента (см. рис. 9).

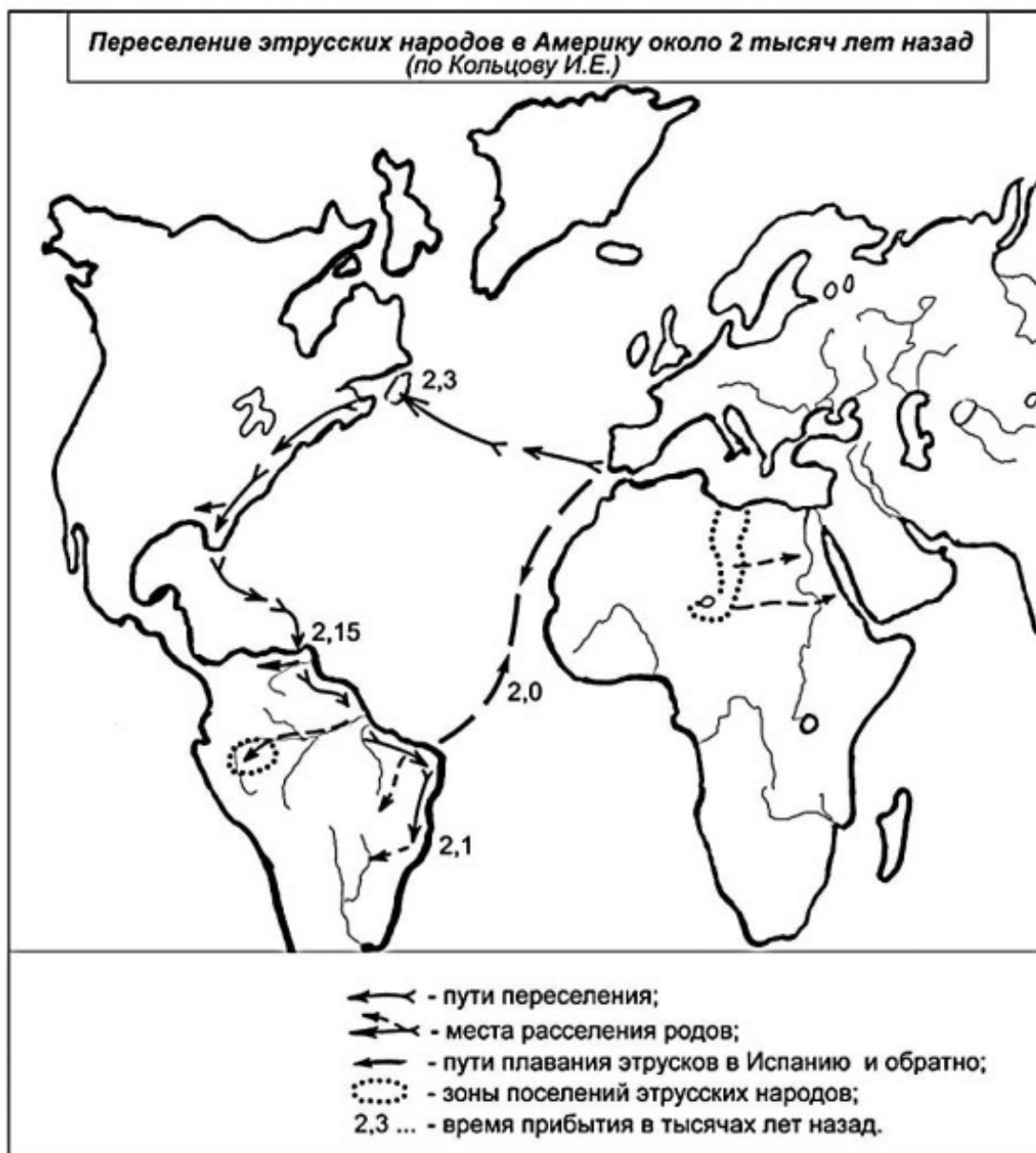


Рис. 9

Этрусские народы основали в Бразилии свои города и населенные пункты. Первая их столица находилась в городе Нитерой (восточнее Рио-де-Жанейро). Во II в. н. э. была основана новая столица между современным г. Сан-Пауло и портом Сантус. В окрестностях этих столиц и других населенных пунктах этруски создавали гробницы, некрополи так же, как и в Италии.

В Южной Америке еще до новой эры этруски начали создавать морские корабли в устье Амазонки и у своей столицы – Нитерой. В это время они организовали плавание из порта Баррейрус (обратите внимание на слог «рус») в Испанию и Марокко через Атлантику мимо ряда островов и западного берега Африки. Испанские же купцы появились в Южной Америке с VIII в. н. э. С ними на кораблях прибывали и католические миссионеры, стремящиеся расширить сферу своего идеологического влияния. Есть основания утверждать, что этруски и испанские моряки имели карты Атлантики и Американского континента задолго до Колумба.

Древние карты вместе с ценными языческими книгами были спрятаны в тайные подземные хранилища Испании, Италии, Византии (подобно библиотеке Ивана Грозного в России). Эти хранилища находятся под присмотром религий до сегодняшнего дня. Известно, что

этруски, как и египтяне, были язычниками-многобожниками, которые поклонялись славянским богам, включая и бога громовержца Перуна. Эта вера была официальной в Бразилии до конца XVI в. н. э. (до конца последнего этрусского правителя).

С XII века этруски начали расселяться в западном и восточном направлениях вплоть до Фолклендских островов. Об этом свидетельствуют сохранившиеся этрусские названия многих населенных пунктов в Боливии, Чили, Уругвае, Парагвае, Аргентине. Некоторые из них можно видеть в приложении к статье «Этруская цивилизация в Африке».

Сегодня достопримечательностью Рио-де-Жанейро является Сахарная голова. Это уникальное каменное монолитное сооружение (пирамида) высотой 395 м было создано этрусками над гробницей своего выдающегося правителя.

Позднее в окрестности Рио-де-Жанейро над второй такой же пирамидой католики воздвигли статую Иисуса Христа. Подобные пирамиды по форме находятся на всем многотысячелетнем пути миграции этрусков: в Гренландии, Якутии, Манчжурии (КНР), Ливии, Чаде, Испании...

До XV в. н. э. значительная часть этрусков ушла в подземные обиталища, оставив свои обжитые города и реликвии в холмах. Из истории известны периодические уходы народов в подземелья и выходы их оттуда на поверхность, подобно индийской народности тамилы. Зброшенные этрусками города в Бразилии обнаруживались исследователями вплоть до XX в. н. э. Например, в архиве губернатора бразильской провинции Сан-Пауло имеется запись от 23. 03. 1773 года о случайном открытии заброшенного города в районе реки Рио-Пекери.

Конец ознакомительного фрагмента.

Текст предоставлен ООО «ЛитРес».

Прочитайте эту книгу целиком, [купив полную легальную версию](#) на ЛитРес.

Безопасно оплатить книгу можно банковской картой Visa, MasterCard, Maestro, со счета мобильного телефона, с платежного терминала, в салоне МТС или Связной, через PayPal, WebMoney, Яндекс.Деньги, QIWI Кошелек, бонусными картами или другим удобным Вам способом.