

Эммануэль Анати

ПАЛЕСТИНА

до древних евреев

ИСТОРИЯ
ДРЕВНИХ
ЦИВИЛИЗАЦИЙ



Эммануэль Анати

Палестина до древних евреев

Текст предоставлен издательством
http://www.litres.ru/pages/biblio_book/?art=606435
Палестина до древних евреев: Центрполиграф; Москва; 2007
ISBN 978-5-9524-3209-3

Аннотация

Книга посвящена культурному наследию народов, живших триста тысяч лет назад на небольшом клочке земли, носящем название Палестина. Автор рассказывает об уникальной натуфийской культуре, в рамках которой человек впервые стал производить большое количество пищи, делать запасы, строить деревни и вести оседлый образ жизни. Подробное исследование археологических находок дает нам возможность понять изменения, происходившие в психологии людей периода раннего земледелия, который завершился возникновением и развитием первых городов. Самым древним из них считается Иерихон, возникший на земле Палестины.

Содержание

Вступление	4
Часть первая	13
Глава 1	13
Глава 2	25
Глава 3	40
Часть вторая	52
Глава 4	52
Конец ознакомительного фрагмента.	53

Э. Анати

Палестина до древних евреев

Вступление

Кто мы? Откуда мы пришли? Как развивалось человечество, прежде чем вступить в стадию цивилизации? Все мы, и ученые, и простые обыватели, задаемся этими и многими другими вопросами. Хотим понять, почему мы такие, какие есть, найти смысл наших обычаев, верований, нашего поведения. Интерес к нам самим и к нашей цивилизации заставляет нас оглянуться, чтобы по возможности проследить истоки происходивших в прошлом культурных процессов. В большинстве случаев покров тайны спадает, как только мы узнаем, каким образом появился на свет тот или иной обычай.

Прослеживая предысторию и историю развития человеческого разума, мы можем представить себе процесс эволюции, в ходе которого простые и естественные начала в наши дни превратились в комплекс сложных и разнообразных культурных моделей. Мы можем выяснить, как первые человекообразные существа постепенно обзаводились челове-

скими качествами и недостатками, как наши далекие предки научились делать орудия труда, добывать огонь, общаться друг с другом посредством сложной системы звуков и символов, которую мы называем языком, как появились и развивались первые религиозные представления, как абстрактное мышление постепенно заняло главное место в сознании людей.

Разница в опыте людей и различные условия окружающей среды привели к тому, что появились разнообразные культуры. В течение нескольких тысячелетий своего существования человеческая культура становилась все более сложной. Каждое общество развивалось по-своему. Это проявляется в орудиях труда, произведениях искусства, в духовной жизни и религии. В конце доисторического периода в некоторых обществах была изобретена письменность и стали записывать данные о том или ином историческом событии. Археологи, антропологи, историки, философы и психологи постоянно пытаются расширить границы нашего знания, более подробно и глубоко понять различные процессы развития культуры. Несмотря на это, мы все равно очень мало знаем о доисторических людях. Все данные, которые мы получаем сейчас, могут стать основой для последующих изысканий. Правда, то там, то тут мы обнаруживаем те или иные обрывочные сведения, проливающие свет на различные аспекты жизни доисторических людей. Можно сказать, что с помощью этой неполной информации древние люди пытались по-

строить мост в далекое будущее.

С точки зрения биологической эволюции человек появился на Земле сравнительно недавно, уже после того, как флора и фауна нашей планеты стали такими, какими мы видим их сейчас. Первые признаки жизни появились на Земле около миллиарда лет назад, тогда как человекоподобные существа – примерно миллион лет назад.

Когда несколько тысяч лет назад изобретение письменности позволило человеку войти в историю, он уже обладал всеми физическими, социальными, интеллектуальными и техническими возможностями, характерными для современных людей. У начала письменной истории стоит человек, очень похожий на нас. Все его качества, абсолютное большинство его умственных и духовных возможностей – часть его доисторического наследия, формировавшегося в течение пятисот тысяч лет, предшествовавших началу исторического периода. Именно в этой длинной череде тысячелетий мы должны искать ответы на свои вопросы о происхождении человека, о его культуре, верованиях, поведении.

Эта книга является попыткой проследить культурное развитие народов, живших в доисторические времена на маленьком клочке земли под названием Палестина (древняя Палестина занимала не только территорию, выделенную по решению ООН для существования Государства Израиль, а также области расселения палестинских арабов и современную Иорданию. – *Пер.*). В целом культура, до того как стать

сложным явлением, во всем мире имела сходные корни. До трехсот тысяч лет назад развивающаяся в Палестине культура была распространена на очень большой площади. Когда она стала локальной, Палестина вступила на собственный путь развития сначала как часть Евразии, затем – Ближнего Востока, позднее – Средиземноморья и, наконец, как регион с несколькими своими культурами.

После еврейского завоевания, произошедшего в конце 2-го тысячелетия до н. э., началась подлинная письменная история Палестины. Мы узнали имена вождей и царей того времени, даты происходивших тогда сражений, подробности политических и военных кампаний, особенности социальной и экономической жизни, общественные и духовные проблемы, беспокоившие людей того времени. Косвенные сведения об эпохе, предшествовавшей еврейскому завоеванию, можно получить из египетских, месопотамских и прочих источников, но они немногочисленны и малозначимы. Для изучения периода между 5 тысячами и 600 тысячами минувших лет (99 процентов времени существования человечества) основным источником изучения Палестины (и не только) является археология.

Единственный способ узнать, что происходило в жизни человечества в течение этого огромного промежутка времени, – изучить те немногочисленные артефакты, которые сохранились в пещерах и других местах обитания человека, и попытаться понять их предназначение. Остатки скеле-

тов, кремневые орудия труда, фрагменты керамики, элементы архитектуры, захоронения и все прочее, что специалисты называют археологическим материалом, способны помочь нам раскрыть некоторые аспекты поведения, технологии, верований, экономики, общественной организации и других подробностей повседневной жизни наших далеких предков. Надеюсь, читатель простит меня за то, что я пытался объяснить, каким образом были сделаны те или иные выводы, и уделил слишком много внимания (хотя объем книги был строго ограничен) описанию памятников, на основе изучения которых были сделаны исторические реконструкции. Я решил, что должен ознакомить вас с доступными свидетельствами и позволить вам почувствовать все преимущества и недостатки критического подхода. Читатель, который считает, что не способен воспринимать все это, может сначала пропустить подробности и вернуться к ним во время повторного чтения.

Особенности археологического материала, служащего для исторической реконструкции, зависят оттого, к какому времени он принадлежит. Чем «моложе» артефакты, тем они разнообразнее и многочисленнее. Следовательно, чем дальше отстоит от нас по времени интересующий нас период, тем меньше информации о нем мы получим, чем дольше длится та или иная эпоха, тем проще артефакты и схематичнее наше представление о людях того времени и образе их жизни. В наши дни история представляет собой сложную, запутанную

цепь событий и явлений, но чем дальше в прошлое она уходит, тем проще становится ее плетение, а последние звенья теряются в пучине времени.

Та роль, которую Палестина играла в развитии человечества, определялась небольшим размером региона, его географическим положением и тем, какие люди там поселились. Во времена охоты и собирательства в Палестине проходили те же процессы, что и в других частях Евразии. Индивидуальный характер придавали ее эволюции два фактора: здесь археологические культуры, характерные для верхнего палеолита, как и человеческие существа, во многом похожие на верхнепалеолитических *Homo sapiens*, появились одними из первых. Именно в Палестине наиболее остро встает проблема происхождения этих прямых предков современного человека.

В период, переходный от охоты и собирательства к раннему земледелию, в Палестине появилась уникальная натифийская культура, в которой впервые стало производиться большое количество пищи. Именно в этот период, насколько нам известно, впервые в мире были построены деревни, населенные оседлыми жителями. Археологические находки помогают нам понять те изменения в психологии людей и технологии, которые привели к тому, что обычай собирания еды сменился обыкновением ее производить и хранить. Период раннего земледелия завершился появлением первых городов. Иерихон, расположенный недалеко от Мертво-

го моря, в одной из самых жарких точек мира, примерно девять тысяч лет назад был окружен огромной оборонительной стеной. Нужно заметить, что другие известные города появились только через три тысячи лет.

В городской период активнее развивались другие цивилизации Ближнего Востока: Месопотамия, северная Сирия и Египет. Пока в этих странах расцветали царства и империи, а общины постепенно эволюционировали в развитый социум, Палестина оставалась союзом мелких феодальных (термин «феодальный» вряд ли применим к государствам Древнего Востока: во-первых, в этом регионе, как и во многих других областях того времени, существовала иерархия собственности на землю, низшим звеном которой была община, внутри которой осуществлялись периодические переделы земли, а не феодал; во-вторых, строгой феодальной иерархии, подобной существовавшей в средневековой Европе, относительно которой как раз и принято использовать термин «феодализм», на Древнем Востоке не было; в-третьих, даже согласно марксистскому взгляду на проблему, феодализм – общественно-экономическая формация, следующая за рабовладением, а не совпадающая с ним. – *Пер.*) городов-государств, остававшихся неизменными в течение более чем тысячи лет, и находилась в зависимости то от одного, то от другого более сильного соседа. В течение городского периода в Палестине и окружающих ее странах жили семиты, хамиты, индоевропейцы. Находки, связанные с этими народами, помогают нам

выяснить детали их происхождения и ранней истории.

Одним из семитских племен, пришедших в Палестину в городской период, были евреи. Они происходили из Месопотамии и ушли оттуда под давлением крупной волны миграции, которая заставила многие другие кочевые племена двинуться на запад (вероятно, древнейших евреев можно отождествить с племенами амореев-сутиев Верхней Месопотамии, вытесненных оттуда касситами и хурритами в XVI–XIV вв. до н. э.; сутийские племена, находившиеся в XIII–XII вв. в Заиорданье, назвались «ибри» – «перешедшие» (видимо, через Евфрат), этим словом обозначались все потомки Авраама, а не только евреи, однако часть бывших верхнемесопотамских племен ушла в пустыню, смешавшись там с арамеями и арабами, другие осели в Заиорданье. – *Пер.*). В течение более чем пятисот лет евреи оставались на периферии: некоторые из них осели в пустыне, другие жили в горных лесах. Часть из них, судя по всему, добрались до Египта и попали там в рабство. Евреи, жившие в Палестине и на ее границах, сохранили свой традиционный образ жизни, оставшись кочевниками-скотоводами. Изредка они контактировали с местным оседлым населением. В итоге, видимо, вместе с другими кочевыми племенами, земледельцами и безземельными людьми они покорили жителей ханаанских городов и уничтожили их феодальную систему, установив в стране военную демократию (союз еврейских колен управлялся советом предводителей – наси, но в экстраординарных

случаях власть на себя брали судьи – шопет, так что вряд ли следует говорить о «военной демократии» у евреев. – *Пер.*) Эта революция стала началом железного века в Палестине, а с ним и подробных письменных исторических источников.

Доисторический и протоисторический периоды развития Палестины характеризуются значительными изменениями в культуре и активным взаимодействием между различными группами людей. На этом естественном мосту, соединяющем Азию с Африкой, расположенном между Арабской пустыней и Средиземным морем, свои следы оставили многие народы. Происхождение некоторых из них до сих пор остается загадкой, и мы не знаем, кем они были и откуда пришли. С другими археологам повезло гораздо больше – ученые смогли проследить их историю и определить предположительное этническое происхождение.

Читатель может заметить, что многие политические и социальные процессы, которые протекали в доисторической и протоисторической Палестине, напоминают события нашего времени. Мы можем многое узнать о нас самих и сегодняшнем мире, взглянув на события, произошедшие тысячелетия назад. Это, возможно, одна из главных целей истории: лучше понять самих себя и придать нашей жизни смысл.

Часть первая

Лик Земли

Глава 1

Природные условия и культурные ареалы

Границы

Географическое название Палестина употребляется очень часто. Оно появилось, когда на Левантийское побережье Средиземного моря пришли филистимляне. С тех пор его постоянно (правда, с небольшими перерывами) употребляли евреи, греки, римляне, арабы, турки и, наконец, английское мандатное правительство (мандат – право того или иного государства управлять территорией бывших колоний Германии, полученное им от Лиги Наций после окончания Первой мировой войны. – *Пер.*). Правда, каждый из них определял географические границы Палестины по-своему. Сегодня, однако, этот термин устарел, так как на этой территории находятся совершенно другие политические образова-

ния. Палестина превратилась в регион, в котором два крупнейших государства – Израиль и Иордания – соседствуют с крупными кусками «ничейной» земли, демилитаризованными зонами и районами, принадлежащими современному Египту (Синай) и Сирии.

Современные политические границы, как и в период британского мандатного правления, искусственны. Следовательно, они не обозначают географическую или культурную область. Палестиной я буду называть территорию, расположенную между Синайским полуостровом на юге и Ливанскими горами на севере, Средиземным морем на западе и Арабской пустыней на востоке. Основные ориентиры, отмечающие ее пределы, – это Вади-эль-Ариш, названный в Библии «Потоком Египетским» и располагавшийся на южной границе Ханаанской земли, на юге – северная оконечность Акабского залива, который располагается в месте соединения Синайского полуострова с Аравийским, и Джебель-эт-Тубейк, расположенный в южной Иордании и являющийся самой северной точкой Аравийского Хейджаса. Западная граница проходит по пескам пустыни. Естественный рубеж отмечен линией холмов, простирающихся от Джебель-эт-Тубейка на севере, переходящих в серию вади, ориентированных на запад и впадающих на востоке в оазисы долины Сирхан, обрамленных зеленью северных ворот аравийских караванных маршрутов. Ориентиром на севере является река Ярмук. Когда-то она разделяла библейские провинции Го-

лан и Галаад, а сегодня протекает по границе между Сирией и Иорданией. Северная оконечность Иорданской долины и южные склоны тоже могут помочь ориентироваться в пространстве. На западе резкий переход от холмов и гор Галилеи, ориентированных на юг, к высокому плато, расположенному в Леванте и выходящему на север, также довольно четко определяет естественные границы Палестины.

Эта зона занимает примерно 72 тысячи квадратных километров, что примерно равно территории современной Ирландии (Иордания – около 56 тысяч, Израиль – около 13 тысяч, Египет – около 3 тысяч). Ее население – 3,5 миллиона человек. Она является частью 4 миллионов квадратных километров Ближнего Востока, в котором живет 94 миллиона человек.

Рельеф

Широкая плоская долина, прилегающая к реке Иордан, разрезает Палестину на две части с севера на юг. Она начинается у подножия горы Хермон и, окружив Галилейское море, упирается в море Мертвое. На юге ее продолжает Арабская долина, которая соединяет равнину Содомы с Акабским заливом, спускающимся на юге в низину, постепенно превращающуюся в Красное море.

На топографической карте Палестины заметно, что она делится на четыре вытянутых региона, идущих параллель-

но друг другу с севера на юг. Самой западной ее частью является равнина, расположившаяся вдоль побережья Средиземного моря. В центре находится горная местность, в которую входят горы Галилеи, Самарии, Иудеи, а также Негев. Далее расположены Иорданская долина и Арабская долина, а на востоке – Иорданское плато. Центральные горы разделены двумя широкими долинами на три части, которые соединяют прибрежную равнину с расположенной в Иордании низменностью – долины Эзраэлона и Беэр-Шева.

Подобный рельеф всегда оказывал сильное влияние на культурное развитие Палестины. Каждая из четырех ее частей время от времени существовала как отдельный культурный регион со своими особенностями. Прибрежная равнина всегда была более плодородной и пригодной для торговли, чем три остальные зоны. Из-за выгодности ее стратегического положения, гаваней и того, что ее можно было использовать в качестве перевалочного пункта, равнину чаще всего захватывали могущественные соседи Палестины. Эта полоска прибрежной земли также подверглась сильному влиянию нескольких средиземноморских культур.

Центральный гористый регион развивался независимо и был изолирован от остального мира. В течение многих столетий он играл второстепенную роль в экономике. До довольно позднего времени основными занятиями его населения были охота и скотоводство. Торговали его жители только на побережье и в Иорданской долине.

Восточнее располагалась область, которую также можно назвать высокоразвитым регионом. Географические условия, в которых находится Иорданская долина, весьма специфические. В то время как прибрежная долина испытывала на себе влияние Египта, Сирии и других народов, благодаря своему выгодному географическому расположению Иорданская долина, окруженная высокими горами, всегда была более изолированной и обладала рядом специфических культурных характеристик. Ее южная часть богата природными ресурсами. В их число входят соль, медь, битум и сера. Север этой области хорошо снабжен водой, поэтому там активно развивалось земледелие. Река Иордан в основном пригодна для навигации, что способствовало облегчению сообщения в рамках долины.

Иорданское плато, как правило, было периферийным регионом. Там не много пригодной для обрабатывания земли, а другие ресурсы, включая воду, ограничены. Охота и скотоводство всегда были основными занятиями населения этого региона.

Климат и дожди

Большая часть Палестины расположена между 30 и 33 градусами северной широты. Примерно на такой же широте находятся Марокко, Грузия, южная Калифорния и южная Япония. Таким образом, климат здесь субтропический, но в

каждом регионе он имеет ряд особенностей. В разных частях страны выпадает различное количество осадков, не одинаково атмосферное давление, почвы, растительность, дуют не похожие друг на друга ветры.

Дожди идут в основном в декабре, январе и феврале. В течение остальных восьми или даже девяти месяцев в году стоит засуха. В разных регионах выпадает различное количество осадков. В центральных горах их больше всего. Средняя величина осадков в Верхней Галилее – 1 метр в год, в Самарии – около 81 сантиметра в год, в Иерусалиме – примерно 61 сантиметр в год. Эти данные похожи на те, что характерны для Западной Европы и восточной части США, но они выпадают только на ограниченной горной местности и лишь в течение трех месяцев в году. Высота осадков на севере прибрежной долины составляет 61 сантиметр в год, а на юге – 30,5 сантиметра. На востоке центральных гор, на расстоянии всего 24 километров от Иерусалима, в Иудейской пустыне, средние ежегодные осадки не превышают 4 сантиметров, что составляет всего одну десятую выпадающих в Иерусалиме осадков. В Арабской долине высота осадков составляет не более 1 сантиметра.

На Ближнем Востоке существуют три основные экологические зоны: плодородная, полузасушливая и засушливая. Они окружают друг друга, и, таким образом, первая отделена от третьей. Словом «плодородная» обозначается пригодная для земледелия зона, где количество осадков составля-

ет 30,5 сантиметра и более. Полузасушливыми называются земли, где в год выпадает от 15 до 30,5 сантиметра осадков. Там, где осадков менее 15 сантиметров, в засушливой местности, невозможно ведение сельского хозяйства даже на современном уровне его развития и основными занятиями населения остаются охота и скотоводство.

Плодородная местность занимает похожую на полумесяц территорию, составляющую примерно десятую часть всего Ближнего Востока. Начиная с северного побережья Персидского залива она проходит через долины Тигра и Евфрата в северную Сирию, сворачивает на запад, а затем – на юг, где уменьшается, и заканчивается на средиземноморском побережье Палестины. К северу от «плодородного полумесяца», как его называют, располагаются полузасушливые земли. Две основные засушливые зоны находятся в горных областях восточной Анатолии и в центральной Персии. Южнее «плодородного полумесяца» располагается лишь одна узкая полоска полузасушливой земли, а за ней начинаются Сирийская и Арабская пустыни.

В Палестине северные плодородные регионы совпадают с южной и западной частями «плодородного полумесяца», в то время как Негев, пустыня, расположенная в южном Израиле, и большая часть Иордании засушливы. Между двумя этими зонами находится узкая полоска полузасушливой земли, ширина которой варьируется от 16 до 32 километров. Грань между «зеленой землей» и «желтой землей» очень тонкая.

Культурные регионы

Современная Палестина делится на три основных культурных региона, отличающиеся друг от друга по целому ряду факторов, включая природный. Негев и большая часть восточной Палестины входят в одну и ту же засушливую зону, простирающуюся по всему Синайскому полуострову, практически по всей Аравии и Сирийской пустыне.

В этом первом регионе живут скотоводы-бедуины, ведущие кочевой образ жизни, а также население оазисов, занимающееся в основном животноводством и выращиванием финиковых пальм. Плотность населения здесь – менее одного человека на квадратный километр.

Западная часть Иорданского плато, Иорданская долина, а также почти весь северный Израиль, Ливан и Сирия относятся ко второй культурной зоне. Здесь большими семьями живет в основном арабоязычное сельское население, занимающееся земледелием. В большой семье все родственники по прямой линии (по крайней мере три поколения), все двоюродные братья и сестры, дяди и тети селятся вместе. Плотность населения здесь – примерно 30 человек на квадратный километр.

В третью область входит высокоразвитая часть Израиля. Здесь большинство жителей, сосредоточенных в городских центрах, похожих на американские пригороды, говорят на

иврите. Плотность населения в этом регионе – более 300 человек на квадратный километр.

Современный уклад, сложившийся в городских центрах, сформировался сравнительно недавно, и третья из перечисленных нами культурных моделей является продуктом деятельности двух последних поколений (книга была написана в 1962 г. – *Пер.*). Два других варианта развития имеют намного более древние корни. На протяжении всей истории региона здесь сохранялось различие в уровне развития северной части Палестины, тесно связанной с более северными культурными центрами, и южной и восточной ее областями, выходящими на засушливые и полузасушливые земли внутреннего Ближнего Востока.

Между морем и пустыней

То, что плодородная часть Палестины находится между Средиземным морем и пустыней, всегда оказывало влияние на ее культурное развитие и историю. Здесь средиземноморские культуры вступали в контакт с обитателями пустыни. Благодаря своему расположению на одной из оконечностей «плодородного полумесяца», она часто играла роль пограничной территории.


Здесь люди из северных земель постоянно сталкивались с жителями периферийных областей и выходцами из Египта, врат Африки. Даже после освоения земледелия население

плодородного региона было немногочисленным. Несколько раз сюда приходили захватчики, пытаясь овладеть этими землями и занять их. Наоборот, пустыня была транзитной территорией, через которую люди перемещались из одной плодородной области в другую. Именно из-за этого засушливые территории, несмотря даже на то, что зачастую они были довольно удаленными, всегда имели очень большое значение, как области, в которых происходило взаимодействие различных групп населения. До освоения земледелия волны миграции могли свободно передвигаться как по хорошо обеспеченным водой, так и по засушливым регионам, но, когда большую часть плодородных областей покрыли поля земледельцев, обитатели этих земель стали жить на очень ограниченной территории, практически не выезжая за ее пределы. Засушливые же районы остались зонами международного сообщения, по которым могли, не опасаясь потревожить местное население, передвигаться большие массы людей. С тех пор в плодородных и засушливых областях по-разному воспринимают расстояние.

Даже после освоения земледелия именно в пустыню более развитые в техническом отношении сильные группы людей выталкивали слабых. Именно отсюда в «плодородный полу-месяц» постоянно приходили свежие идеи и свежая кровь.

Контакты между населением плодородных земель и жителями пустыни существовали всегда. Это постоянное взаимодействие между «зеленой землей» и «желтой землей» всегда

было очень важным фактором культурного развития Ближнего Востока.



Египетский наскальный рисунок, на котором изображены «восточные захватчики» на азиатской лодке (по Винклеру)

Между Азией и Африкой

Палестина – единственный сухопутный «мост», соединяющий Азию с Африкой, что делает изучение доисторического и раннего периодов ее развития крайне важным. Ее плодородная часть находится всего лишь в 322 километрах от долины Нила, от верховий Евфрата и от южной Анатолии.

Если доисторические люди переходили из Азии в Африку или наоборот, то в Палестине должны были остаться их следы. Конечно, люди довольно рано начали плавать по Красному морю, и можно было свободно пересечь пролив Баб-эль-Мандеб, отправившись в Африку, и наоборот, но сухопутный маршрут пролегал только через Палестину и Синай.

Таким образом, на протяжении всей своей истории Палестина играла роль моста. Она была первой страной, в которой оказывался тот, кто ехал из Египта в Азию, и мы знаем, что фараоны называли ее «вратами Египта». В свою очередь, житель Месопотамии, Сирии или Анатолии для того, чтобы попасть в Египет, да и в остальную Африку, должен был пересечь Палестину. За последние восемь тысяч лет обитатели Африки усвоили некоторые элементы азиатской культуры и приобрели антропологические признаки, которые в основном были привнесены туда через Палестину.

Глава 2

Геология и изменения окружающей среды

«Вначале...»

Яркие свидетельства Книги Бытия и других ближневосточных мифологических текстов свидетельствуют о том, что вначале «земля же была безвидна и пуста, и тьма над бездною» (Быт., 1:2. – *Пер.*). Спустя три тысячи лет после того, как были написаны эти строки, они остаются наиболее запоминающимися и впечатляющими описаниями того, как могла выглядеть Земля несколько миллиардов лет назад. Между этим и появлением человека должна была пройти очень долгая «неделя», период, когда первые, простейшие виды жизни начали двигаться и медленно эволюционировали, простые организмы становились все более сложными, а континенты и моря приняли в основном ту форму, которую они имеют сегодня.

В конце концов, в результате длительных процессов, продолжавшихся миллиарды лет, поверхность Земли обрела ту форму и характеристики, которые мы видим сегодня. За это время значительным изменениям подверглись формировав-

шие горы и почва, а также появившиеся живые организмы. Новые виды жизни росли и развивались. В эру палеозоя, наиболее раннюю из четырех геологических периодов, появились моллюски, рыбы, растения и другие виды сложных организмов. В мезозое свои первые шаги сделали животные (правда, тогда еще человека среди них не было). Приматы, отряд, к которому, в частности, принадлежит и человек, появились только в третичный период, 50 миллионов лет назад. История человечества начинается только в эпоху плейстоцена.

На протяжении миллионов лет, предшествовавших появлению человека, большие части региона, который сегодня называют Ближним Востоком, несколько раз погружались в море. Палестина множество раз уходила под воду и поднималась на поверхность. Об этом свидетельствуют находки окаменевших останков морских животных, которые обнаруживают на скалах и горах высотой 900 метров.

Когда появился человек, поверхность по большей части уже приняла свою современную форму. Передвижение морей и континентов замедлилось, и лишь незначительные колебания уровня моря слегка изменяли силуэт линии побережья.

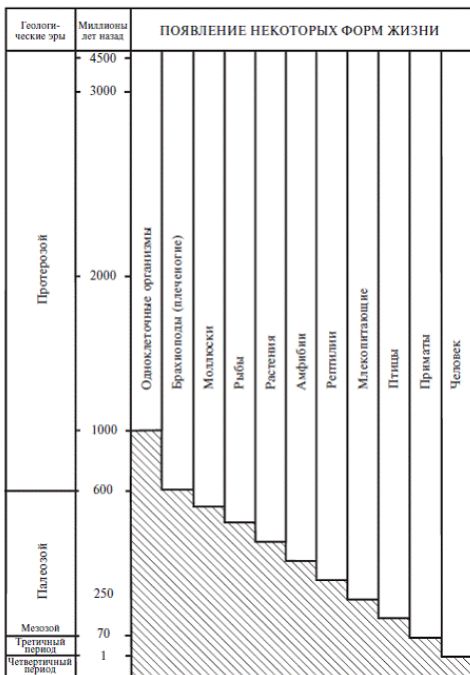
Океан, получивший название Тетис и покрывавший большую часть Южной Европы и Малой Азии, когда-то занимал значительную часть нынешней территории Палестины. Постепенно он уменьшался, и его ограничили побережья Аф-

рики и Евразии. В итоге он превратился в Средиземное море с его изрезанной береговой линией.

Плейстоцен изменяет ландшафт

Нестабильность морей в плейстоцене можно доказать тем, что по всему побережью Средиземного моря находят древние пляжи. Наносы морской гальки, ракушек и прочих частиц водных организмов и их выделений, а также многочисленные свидетельства изменения уровня пляжа видны даже с летящего самолета.

Останки вымерших моллюсков, ракообразных и прочих животных, которые находят на этих пляжах, помогают выяснить, когда море затопило побережье. Иногда обнаруживают и остатки орудий труда. В этом случае их датируют в соответствии с геологическим возрастом пляжа.



Трансгрессии моря (процесс наступания моря на сушу, происходящий в большинстве случаев в результате опускания суши, реже вследствие поднятия уровня океана, складывающийся из нескольких менее значительных наступаний и отступаний моря. – *Пер.*), как называют эти процессы геологи, сопровождаются значительными изменениями климата и, как правило, соответствуют более мягким и сухим кли-

матическим условиям. Регрессия моря (медленное отступление моря от берегов, происходящее вследствие поднятия суши, опускания океанического дна или уменьшения объема воды в океаническом бассейне. – *Пер.*), в свою очередь, происходит в периоды дождливого климата. Изучение климата имеет огромное значение для исследователей, занимающихся исследованием доисторической эпохи. Оно позволяет датировать периоды развития человека, сформировать представление о времени его появления и той среде, в которой он жил.

Менялся не только уровень моря, но и поверхность земли. Эти процессы постоянно происходят и в наши дни. В таком регионе, как Ближний Восток, могут иметь место два вида изменений (не учитывая результаты землетрясений и движений земной коры). Один из них – это появление новых геологических слоев, или отложений, другой – эрозия, или уничтожение предыдущих слоев. Слои формируются в неодинаковых условиях и под влиянием различных факторов, поэтому они сильно отличаются друг от друга по внешнему виду. К примеру, можно легко отличить слой, нанесенный морем, от тех, которые появились под действием ветра или мощных водных потоков. Во времена сильных дождей слои гальки сползали с близлежащих холмов на побережье, а когда дули резкие ветры, галька покрывалась похожей на пыль лессовой почвой или песком из пустыни. Различия в наслоениях – лучший способ выявить климатические изме-

нения.

История прибрежной равнины

Изучая последовательность слоев, можно восстановить события, в результате которых они образовались. На побережье Израиля, Ливана и Сирии, судя по этой стратиграфии, четвертичный период начался с отступления моря. Затем с гор скатился огромный поток гальки, которую принесли с собой мощные потоки воды и сильные дожди. Этот период называется плювиал (плювиал – период значительного увлажнения климата пустынь и полупустынь субтропического и тропического пояса, соответствующий ледниковым эпохам средних широт. – *Пер.*) А. Затем климат стал намного более сухим, и, благодаря ветру, сверху образовался слой песка и пыли. На протяжении этого сухого периода море несколько раз наступало на сушу и уходило обратно.

Судя по отложениям остатков, характерных для моря, в четвертичный период оно наступало дважды. Между двумя этими слоями находится прослойка, проанализировав которую можно сделать вывод о том, что в это время был период дождей (плювиал В). Выше морских отложений располагается слой, согласно которому имел место еще один, последний, дождливый промежуток – плювиал С.

Большая часть остальных геологических слоев прибрежной равнины состоит из песчаных дюн, соотносящихся с до-

вольно засушливым периодом, во время которого отступление моря привело к образованию значительных песчаных наносов.

Вследствие того, что песок смешивался с мелом и другими веществами, дюны иногда спрессовывались и превращались в камень, часто встречающийся на побережье Леванта. Этот песчаник, получивший название куркак, снова распадался, если долго находился на поверхности. В результате образовывался своеобразный красный песок, хамра, наличие которого характерно для равнины Шарон, центральной прибрежной зоны Израиля. Этот красный песок и слои куркака часто перемешаны с прослойками морских отложений и тонкими слоями гальки. Все это является свидетельством того, что климат в четвертичный период несколько раз трансформировался: трансгрессии моря сменялись плювиальными, или дождливыми, периодами, не ограничивающимися только тремя основными, которые были перечислены выше.

Изучив отложения, обнаруженные на прибрежной равнине, можно сделать вывод о том, что четвертичная эпоха началась с периода сильных дождей. За ним последовала засуха, сопровождаемая первыми сильными трансгрессиями моря, отделенными друг от друга несколькими дождливыми периодами. В конце второй значительной трансгрессии началась еще одна важная фаза дождей, за которой, в свою очередь, последовала сильная засуха, периодически прерывае-

мая несколькими дождливыми периодами.

Причина того, почему море наступало во времена засухи, сегодня ясна. Плувиальные периоды в Палестине в основном совпадали с временами, когда более северные регионы были покрыты льдом. На протяжении этого ледникового периода ближневосточные горы, такие как Таурус в южной Анатолии и гора Хермон в Леванте, были покрыты небольшими ледниками. Во времена более засушливого и теплого климата ледники таяли, и образовавшаяся в результате этого вода стекала в море, уровень которого, благодаря этому, поднимался. Этот процесс намного сложнее, чем может показаться, так как на него оказывали влияние и другие явления, а также из-за того, что между началом климатических изменений и максимальным уровнем таяния ледников должен был пройти довольно длительный промежуток времени. В каждом регионе климатические изменения происходили по-своему, но в том, что повышение уровня моря и таяние льда связаны друг с другом, сомневаться не приходится.

В других районах средиземноморского побережья геологи обнаружили более значительные изменения уровня моря. Тщательным исследованиям подверглись прибрежные районы Италии и юг Франции. Обнаруженные там свидетельства двух значительных трансгрессий согласуются с теми, которые произошли на побережье Леванта, и говорят о том, что на всей территории Европы имели место два длительных межледниковых периода. Первый получил название палеот-

ирренийский, а второй – эутирренийский. Во время первого Средиземное море поднялось на 20–24 метра выше современного уровня, второго – на 6–9 метров. Благодаря этому можно определить возраст наносных песчаных пляжей Палестины и Сирии. Но следует обратить внимание на то, что тектонические и прочие подвижки также повлияли на изменения в рельефе, и поэтому современный уровень этих пляжей сильно отличается от того, который был в период их формирования. Стратиграфия напластований, обнаруженная в прибрежной долине, свидетельствует о том, что четвертичная эра характеризовалась последовательной сменой дождливых и засушливых периодов. Они соотносятся с трансгрессиями и регрессиями моря, происходившими в то же время в Северной Европе, Сибири и Канаде. Своеобразие Палестины заключается в том, что здесь мы сталкиваемся всего с тремя плювиальными эпохами, хотя в Европе их было четыре. Первый палестинский плювиал был очень долгим – он захватил почти половину четвертичной эры – и вполне может соответствовать европейским гюнцу и минделю (два следовавших друг за другом оледенения в Альпах. – *Пер.*).

Горы

Исследование гор может дать намного меньше информации о том, что происходило в Палестине в четвертичный период. Современный облик они приняли в третичную эпоху.

На незначительные изменения их формы повлияла эрозия. В дождливые периоды вода стекала с гор, увлекая за собой песок, почву, гальку и другие вещества. Ложа рек постепенно становились все более глубокими, и их истоки спустились в долины. Большая часть пещер, в которых жили доисторические люди, была в третичную и четвертичную эру естественным образом вымыта.

В наиболее дождливые периоды вода заполняла все скальные расщелины и проникала внутрь земной коры. Иногда на ее пути встречался пористый камень или другие проницаемые слои, и она протекала все глубже и глубже до тех пор, пока не находила выход. Шел процесс эрозии, под землю стекали широкие реки, а пещеры становились все шире и шире. Большая часть этих пещер оставалась наполненной водой в течение всего плейстоцена. Поэтому даже позднее человек не смог поселиться там.

Иорданская долина

Иорданская долина приняла свои современные очертания в последнюю очередь. Глубокое и крутое ущелье, в котором она находится, – самое низкое в мире – на 396 метров ниже уровня моря. Оно появилось на свет благодаря нескольким тектоническим подвижкам, кардинально изменившим существовавший здесь ранее рельеф. Практически все эти изменения произошли еще до начала плейстоцена, но они про-

должались и тогда, когда на Земле появился человек.

В начале плейстоцена на широкой гладкой равнине, в центре которой сегодня течет река Иордан, появились тонкие прослойки глины и гальки. Тогда по долине протекала намного более широкая река. Эти слои сформировались тогда же, когда и расположенные в нижних слоях прибрежной долины, относящиеся к плейстоцену. Именно в них, недалеко от современной деревни Афиким, были найдены самые ранние на Ближнем Востоке следы жизнедеятельности человека. Они относятся к периоду между 300 и 600 тысячами лет назад. Над верхними слоями глины и гальки были обнаружены прослойки более легких веществ, лучше всего заметные недалеко от поселения Маханаим, расположенного в северной части равнины. Это может свидетельствовать о том, что в те времена шли довольно сильные дожди, из-за которых Иорданская долина была частично покрыта озерами. Тогда течения были намного слабее, чем во время предшествующего периода. С этого момента в Иорданской долине появляются постоянные свидетельства присутствия здесь человека.

Затем последовал период засухи, во время которого практически вся вода, протекавшая по Иорданской долине, испарилась. Землетрясения и извержения вулканов снова изменили рельеф долины – на обширной территории исследователи обнаруживают слои лавы и базальта.

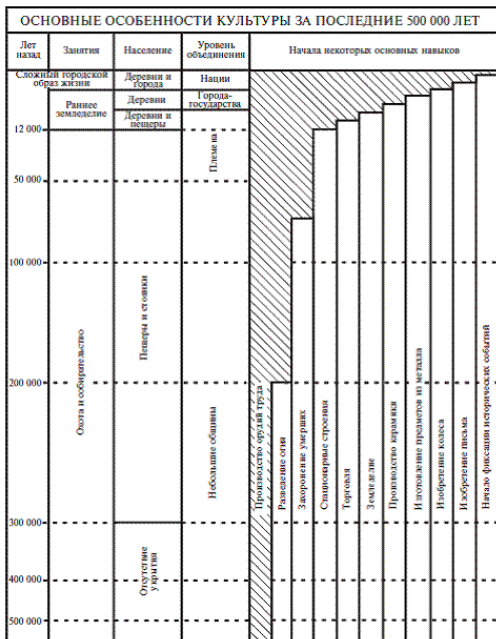
Потом начался еще один период дождей, во время которого Иорданская долина превратилась в огромное озеро. Гали-

лейское и Мертвое моря тогда объединились в один огромный водоем, простиравшийся на юг, в Арабскую долину.

Из-за падавшего на них света вещества (в том числе глина и гипс), позднее попавшие на дно этого моря, побелели. В честь арабского названия полуострова в центре Мертвого моря они получили наименование «лисан».

В настоящее время мы не располагаем сведениями о том, сколько просуществовало это озеро. Мы точно не знаем, когда именно Мертвое море достигло своего нынешнего уровня (на 396 метров ниже уровня океана), но это должно было произойти после окончания последнего плейстоценового периода. Следовательно, перед тем как Иорданская долина приобрела свой современный облик, человек прошел длинный путь физического и культурного развития. Климат в этой глубокой соленой низине настолько жаркий, что уровень естественного испарения воды здесь один из самых высоких в мире. В Иордане и других реках содержится большое количество минералов. Они оседают, а вода продолжает испаряться. Соответственно, Мертвое море настолько соленое и содержит такое большое количество минеральных веществ, что в нем не может выжить ни один живой организм. Но во многих реках, впадающих в него, до сих пор в абсолютной изоляции от других видов водной фауны живут рыбы эпохи плейстоцена.

ОСНОВНЫЕ ГЕОЛОГИЧЕСКИЕ И КУЛЬТУРНЫЕ ОСОБЕННОСТИ ПАЛЕСТИНСКОЙ ЧЕТВЕРТИЧНОЙ ЭПОХИ						
Лет назад	Геологические периоды	Прибрежная равнина	Центр Иорданской долины	Верхняя часть Иорданской долины	Археологические периоды	Культуры
14 000	Пост- плювиальный период	Наверху песок (современный климат)	Современное доке реки Иордан	Современное доке реки Иордан	Городской	Современная
					Раннее земледелие	Железный век Бронзовый век Медный век
	Плювиал С (европейский юрм)	Наверху галька (большие реки)	Озеро Лисан	Наверху галька (Иордан больше, чем прежде)	Охота и собирательство	Неолит (поздний каменный век)
						Мезолит (средний каменный век)
Последний межплувниальный период	Второй основной подъем уровня моря (эутиреннииский)	Покрыта лавой (маленькая река)	Покрыта глиной и базальтом (засушливый период)	Техника отщепов Техника сколов		
70 000						
120 000	Плювиал В (европейский рисс)	Чередование песка и незначительных отложений гальки (нижние слои песка)	Нахарам (большая река и озеро)		Галька и голыши с черной почвой (нахарий; река и болота)	Палеолит (древний каменный век)
200 000	Первый межплувниальный период (европейский миндель-рисс)	Первая основная трансгрессия моря (палео- тиреннииский период)	Переходный период между большой рекой и озером	Спрессованная черная почва		
300 000	Плювиал А (европейский период от юнгса до миндела)	Нижние слои гальки (большие реки)	Смесь глины и гальки (большая река)	Нижний слой гальки (большая река)		
600 000						Производство орудий труда из гальки



Сравнение равнин

Анализируя условия, сложившиеся в четвертичную эпоху на прибрежной равнине и в Иорданской долине, можно сделать вывод о том, что климат там был одинаковым. На обеих территориях эра началась с периода сильных дождей. На побережье это время связано с поднятием уровня моря, а в Иорданской долине – с нахараимскими отложениями. Они

появились в период, когда дожди и засуха постоянно сменяли друг друга. На побережье это время между двумя основными трансгрессиями. Другая засушливая стадия связана на побережье со вторым наступлением моря на сушу, а в Иорданской долине – с тектоническими подвижками.

Третий плювиал в прибрежной зоне отмечен верхним слоем галечных отложений, а в Иорданской долине – напластованиями «листана». В конце этого последнего плювиального периода, примерно 14 тысяч лет назад, климат стал суше и эра плейстоцена завершилась.

Глава 3

Краткое описание развития культуры

Временные перспективы

С момента, когда обезьяночеловек сделал свои первые орудия труда, до того времени, когда человек стал записывать свою историю, в его жизни произошло множество перемен. Получая новый опыт, он обогащал свое наследие, а накапливая культурные навыки, смог сформировать свой характер и сущность. Небольшие группы первобытных людей постепенно превратились в общины, объединившиеся позднее в племена. К моменту появления ранних городских поселений они превратились в отдельные группы кровных родственников.

Почти половину этого периода человек жил не укрываясь даже в пещерах. Многие тысячелетия прошли до того, как он научился сооружать хижины и землянки. Еще больше времени потребовалось для того, чтобы понять, как построить дом. Деревни и города появились сравнительно поздно.

Технология развивалась медленно. С того времени, как предки человека начали бросать необработанные камни и палки для того, чтобы расширить свои возможности, до того,

как они сделали свои первые орудия труда, прошли столетия. Постепенно человек превратился в умелого ремесленника. Правда, он выяснил, как самостоятельно приготовить материал, из которого впоследствии можно будет сделать орудие труда или какую-то вещь, довольно поздно. К дереву, камню, кости и прочим материалам, которые легко найти на поверхности, постепенно добавились керамика и металл.

Число средств, с помощью которых человек мог облегчить себе жизнь, постепенно увеличивалось. Более 200 тысяч лет назад некоторые люди уже умели переносить огонь и использовать его для обогрева помещений и приготовления пищи. Но соль в еду стали добавлять только 10 тысяч лет назад, а первая кастрюля появилась примерно 8 тысяч лет назад.

Первым свидетельством начала формирования религиозных представлений стал культ умерших (считается, что зачатки религиозных представлений у первобытных людей связаны также и с наскальными рисунками с изображением животных и охотников; эти рисунки должны были принести удачу на охоте, а также с приписыванием природе человеческих свойств. – *Пер.*), появившийся не ранее чем 70 тысяч лет назад. Но развитая религия, со всеми своими представлениями, правилами и определенным обрядом, впервые возникла, судя по частым находкам статуэток богини-матери и росписям в погребальных пещерах, только 30 тысяч лет назад. Первый известный храм, однако, появился 8 тысяч лет назад, а первая монотеистическая религия, сохранившаяся

и до наших дней, иудаизм, сформировалась лишь 3 тысячелетия назад.

В целом медленное развитие человеческой культуры в Палестине в доисторические времена во многом напоминает то, что происходило в некоторых других регионах. Археологи подразделяют этот процесс на три основных периода: время охоты и собирательства, период раннего земледелия и эпоха городов. Первый охватывает весь промежуток времени, на протяжении которого человек не мог приготовить себе пищу, а единственными его занятиями были охота и собирательство. В плодородных районах Ближнего Востока эта эпоха продлилась до 10 тысяч лет назад. Постепенные перемены произошли в мезолите, или среднем каменном веке. Второй период начался тогда, когда люди перешли к производящему хозяйству и земледелие постепенно вытеснило охоту. В плодородной части Ближнего Востока эта эпоха продлилась примерно от 10 до 5,3 тысячи лет назад. Следующий этап связан с появлением смешанной экономики, в которой важное место в ежедневных занятиях населения заняла торговля. Именно тогда сообщества ремесленников создали крупные укрепленные городские поселения, защищали которые армии профессиональных солдат. Этот этап закончился, когда сформировались нации и люди стали записывать свою историю. В Палестине это произошло меньше чем 3,2 тысячи лет назад. занимает 98 процентов всего времени с тех пор, как человек стал изготавливать орудия труда. По тем вещам,

которые люди оставляли возле стоянок, укрытий и пещер, где они останавливались, можно проследить, как они делали свои первые шаги в производственной деятельности, и то, как невыносимо медленно развивались их навыки и привычки. Мы можем увидеть, как они постепенно овладевали новыми техниками изготовления орудий труда, как впервые в их головах сформировались абстрактные понятия и как они поняли, что, помимо голода, размножения и самосохранения, существуют и другие инстинкты.

Останки людей, живших на протяжении всего этого длительного периода, ископаемые. Время и естественные процессы превратили их в составляющую часть почвы, в которую когда-то их похоронили. Инструменты и вещи, изготовленные из органических материалов, таких как дерево, кожа и волокно, как правило, полностью уничтожаются под действием разрушительной силы времени. В большинстве случаев в местах, где обитали люди эпохи охоты и собирательства, или раннего каменного века, как иногда называют этот период, археологи находят только каменные орудия.

Ранний каменный век закончился на Ближнем Востоке, в Европе и в некоторых частях Северной Африки примерно в одно и то же время. Стадии культурной эволюции, которые выделяют исходя из характера техники изготовления и использования орудий, мало чем отличаются друг от друга во всех этих регионах. То же относится и к физическим характеристикам человека во всех трех фазах, на которые подраз-

деляется ранний каменный век (обычно их называют нижним, средним и верхним палеолитом).

Наши далекие предки были вынуждены приспосабливаться к меняющемуся климату и окружающей среде. К концу палеолита и началу переходного периода, получившего название «мезолит», или «средний каменный век», произошли некоторые значительные изменения. К тому времени, примерно 14 тысяч лет назад, появилась новая техника изготовления орудий труда, а вместе с ней – и новые элементы духовной и социальной жизни. Новые виды искусства, новые способы захоронения и почитания умерших, новые принципы выбора места обитания – все это свидетельствует о том, насколько значительные перемены произошли в сознании и образе жизни людей. Форма новых орудий стала намного более разнообразной: многие старые инструменты использовались несколькими различными способами, а большая часть нововведений создавалась для строго определенных целей. Эта специализация, о которой можно судить по находкам в пещерах и на местах стоянок, сама по себе является революционной. Она свидетельствует о том, какие радикальные перемены произошли в организации человеческого сообщества.

Сразу после этого появились первые строения. Человек начал жить в относительно стационарных поселениях. Хозяйственные отношения внутри общины существенно усложнились. Большую роль стало играть рыболовство, пре-

вратившееся в ежедневное занятие людей. Появление новых, оригинальных орудий труда свидетельствует о том, что человечество значительно продвинулось вперед в своем развитии. Возможно, даже появилась своеобразная существовавшая пока еще на примитивном уровне торговля. Люди начали собирать урожай злаковых, и в этом постепенно стали проявляться зачатки раннего земледелия. Первые попытки одомашнивания животных открыли для человека новое, ранее неизвестное поле деятельности.

Все эти технологические и содержательные достижения стали результатом проб и ошибок, совершаемых человечеством в течение тысячелетий. Основным стимулом, заставлявшим людей снова и снова пытаться что-то изменить, было желание сделать человеческую жизнь, которая до этого была каждодневной борьбой за существование, более стабильной и надежной. Следствием всего этого стало дальнейшее усиление специализации и большее внимание человеческих сообществ к местностям, которые могли подойти для внедрения новых видов хозяйствования. Специализация и разнообразие занятий населения привели к появлению различий в культуре. В регионах, где нельзя было заниматься земледелием и рыболовством, долгое время основным источником существования людей оставалась охота. На берегах озер и в расположенных возле рек долинах главным занятием стало рыболовство. В местах производства сырья на-

чалось развитие торговли. На плодородных землях, где не было проблем с водой, развивалось земледелие.

Сообщества древних охотников и собирателей уступили место более разнообразным группам. характеризуется появлением различных моделей культуры. Под влиянием окружающей среды и личного опыта людей стали формироваться различные хозяйственные группы. Каждое отдельное сообщество людей выбрало для себя особый курс развития – по-своему стало представлять идеальную социальную структуру, у них появились отдельные религиозные представления, мифологический и легендарный миры, психология, стили искусства.

В эпоху охоты и собирательства полукочевые племена, жившие в Палестине, по уровню развития производства, особенностям выбора мест для поселений, по характеру религиозных представлений очень напоминали своих современников, обитавших в разных частях Старого Света. С зарождением земледелия различия в культуре становились все заметнее, и процесс культурной эволюции в каждой отдельной части мира пошел по-своему. Даже в рамках такого маленького региона, как Палестина, можно различить несколько моделей, обладающих различным набором особенностей в зависимости от типа поселения, в котором жили люди, и рода их занятий. Впоследствии мы увидим, насколько заметными в этот период были отличия в развитии населения прибрежной равнины, гор, Негева и Иорданской долины.

Порой непропорциональный рост благосостояния некоторых групп, занимавшихся такими специфическими и выгодными видами деятельности, как торговля, превращал их поселения в такие, которые возникнут лишь через несколько тысячелетий. Таким образом, примерно 9 тысяч лет назад появилось по крайней мере одно централизованное вождество и хорошо организованное поселение городского типа, население которого было сильно стратифицировано. Врачи назвали бы это явление аномальным случаем раннего полового созревания. Такого уровня социального и культурного развития большинство человеческих сообществ Палестины достигло около 4 тысяч лет назад.

Эпоха городов

В начале городского периода, в конце 4-го тысячелетия до н. э., в истории Палестины появились новые культурные элементы. В это время на территории «плодородного полумесяца» стали появляться маленькие государства. Очень скоро некоторым из них суждено будет превратиться в могущественные империи.

Торговля, политика и военное дело быстро становились основными видами деятельности людей. Палестина была расположена на перекрестке важнейших путей, идущих вдоль Средиземного моря, играла роль моста между Азией и Африкой. Именно здесь можно было добыть оливки и вино,

слава которых быстро распространилась по всей ойкумене, знаменитую древесину, пользовавшиеся большим успехом соль и битум Мертвого моря. На Синае и в Негеве добывали бирюзу и медь, в Леванте – сурьму и другие природные красители, в Галилее и Леванте производили бальзам (ароматическое смолистое вещество, получаемое из различных растений. – *Пер.*) и благовония. Торговые маршруты стали очень оживленными. Развивались порты. Некоторые города были хорошо укреплены и со временем разрослись до внушительных размеров. Армии становились все более многочисленными, их организация постоянно совершенствовалась.

Хотя палестинские города развивались с удивительной скоростью, лишь намного позже она превратилась в могущественное централизованное государство. В начале городской эры на Ближнем Востоке сформировались три основных городских центра: Месопотамия, северная Сирия и Египет. Сильно стратифицированное общество, жесткая централизованная политическая структура и активное использование рабского труда способствовали появлению в этих странах излишков продукции, благодаря которым регулярные армии выросли до невероятных по тем временам размеров. Экономические и стратегические соображения заставили руководителей этих государств обратить внимание на Палестину, и она быстро попала в зависимость от них.

Ее северная часть подвергалась постоянному влиянию с севера. На побережье преобладало (по крайней мере было

очень сильным) египетское влияние, а расположенные на востоке и юге засушливые земли принадлежали кочевым и полукочевым племенам. В этот период в Палестине стали преобладать города-государства, очень похожие на те, что появились в Европе в Средние века (между двумя этими явлениями все же, вероятно, есть разница: если город-государство ограничивается прилегающими к городскому поселению землями, он независим и во главе его стоит один или несколько правителей, решения которых никто не имеет права оспаривать, то европейские средневековые города хотя и пользовались независимостью, но все же находились в рамках какого-либо государства и не отрекались от власти короля. — *Пер.*). Каждый город был крепостью, в которой располагалась резиденция местного царька или князя. Вокруг него обычно размещались небольшие деревушки или отдельные хозяйства, чьи владельцы в основном занимались земледелием и животноводством и платили дань своим господам. В то время как в усиливавшихся Египте и Месопотамии распространялась грамотность, в Палестине все еще не было письменности и ни один местный князек не мог настолько укрепить свою власть, чтобы подчинить достаточно большие территории.

В 3-м тысячелетии до н. э. Палестина столкнулась с масштабным переселением народов. Миграция шла волнами с северо-востока, с запада из пустынь, расположенных по краям «плодородного полумесяца». Результатом этого явления

стало появление на территории Палестины большого количества разнообразных культурных моделей, о чем свидетельствуют обнаруженные археологами в слоях того времени находки, созданные некогда людьми, принадлежащими к совершенно разным народам.

Это движение достигло своего апогея в конце 3-го – начале 2-го тысячелетия до н. э. Именно тогда Палестина столкнулась с наиболее многочисленными этническими потоками. В этот период, скорее всего, еврейские племена покинули окраины Месопотамии и пришли сюда.

Наиболее многочисленным народом-захватчиком, о котором рассказывает огромное количество источников, были загадочные гиксосы, «правители чужих стран» (*egip.* «хету-хасут»; считается, что это не единый народ, а конгломерат семитских, хурритских и, возможно, индоевропейских этнических элементов. – *Пер.*). В XVIII в. до н. э. они заняли территорию Палестины и Египта и более двухсот лет правили в этих землях. Когда в XVI в. до н. э. они потерпели поражение от египетской армии, Палестина стала одной из зависимых от Египта областей. Такое положение сохранялось вплоть до того, как в XIII в. до н. э. сюда пришли евреи и образовали здесь свое государство.

За 250 лет египетского владычества в Палестине усовершенствовались искусства и сложились развитые религиозные представления. Благодаря невиданным ранее богатствам, расцвели все палестинские города, строились много-

численные дворцы и храмы, издалека привозились экзотические товары и, несмотря на продолжительные локальные войны и столкновения, страна процветала, а изобретение письменности открыло для нее путь к новому этапу развития – в «историческое время». Именно в этот период здесь (или, по крайней мере, недалеко отсюда) появилось одно из величайших достижений человечества – алфавит. Первые виды письменности были пиктографическими или идеографическими. Для того чтобы выразить мысль таким способом, нужно было помнить огромное количество знаков, а это превращало письмо в своего рода священное искусство. Алфавитное письмо появилось, скорее всего, во второй четверти 2-го тысячелетия до н. э. Теперь почти каждый получил возможность выразить свои мысли в письменной форме.

Письменная история в Палестине возникла после еврейского завоевания, в период, совпавший с началом железного века. Исторические записи и хроники появились в Египте и Месопотамии за две тысячи лет до этого, а в северной Сирии и Анатолии – за несколько сотен лет. Палестина последней из стран «плодородного полумесяца» вошла в историческую эпоху. Но городская цивилизация здесь существовала уже две тысячи лет, стены Иерихона – шесть тысяч, а первые захоронения на горе Кармель – более шестидесяти тысяч. И все это при том, что первые орудия труда люди, жившие в Палестине, научились делать полмиллиона лет назад.

Часть вторая

Эпоха охоты и собирательства

Глава 4

Люди, материалы и следы прошлого

Следы прошлого

Конец ознакомительного фрагмента.

Текст предоставлен ООО «ЛитРес».

Прочитайте эту книгу целиком, [купив полную легальную версию](#) на ЛитРес.

Безопасно оплатить книгу можно банковской картой Visa, MasterCard, Maestro, со счета мобильного телефона, с платежного терминала, в салоне МТС или Связной, через PayPal, WebMoney, Яндекс.Деньги, QIWI Кошелек, бонусными картами или другим удобным Вам способом.