



БЫТ



РЕЛИГИЯ



КУЛЬТУРА

**ПЕРВОБЫТНЫЕ
ЛЮДИ**



**Марджори Квеннелл
Чарльз Квеннелл
Первобытные люди.
Быт, религия, культура**

Текст предоставлен правообладателем

http://www.litres.ru/pages/biblio_book/?art=606975

Первобытные люди. Быт, религия, культура / Пер. с англ. Т.М.

Шуликовой.: Центрполиграф; Москва; 2005

ISBN 5-9524-1694-2

Аннотация

Авторы этой книги дают возможность увидеть полную картину существования первобытных племен, начиная с эпохи палеолита и заканчивая ранним железным веком. Они знакомят с тем миром, когда на Земле только начинало формироваться человеческое сообщество. Рассказывают о жилищах, орудиях труда и погребениях людей той далекой эпохи. Весь путь, который люди прошли за много тысячелетий, спрессован в увлекательнейшие отчеты археологов, историков, биологов и географов.

Содержание

Предисловие	4
Глава 1	8
Глава 2	27
Конец ознакомительного фрагмента.	36

Чарльз Квеннелл, Марджори Квеннелл Первобытные люди. Быт, религия, культура

Посвящается Э. Р. К. и Х. К.

Несомненно, что мыслительные процессы находят свое самое замечательное выражение в речи, однако не менее красноречиво запечатлены они и в творениях человеческих рук. Рукотворные произведения человека – это воплощенная мысль, они продолжают жить и после того, как истлели кости творца, проливая свет на самые первые страницы незаписанной истории.

Профессор У. Дж. Соллес. Древние охотники

Предисловие

Очень легко смешать в кучу все памятники далекой старины; когда думаешь о них, ощущение перспективы теряется и кажется, что все это было сделано за каких-нибудь несколько веков. История похожа на поездку по железной дороге, события проносятся мимо, как телеграфные столбы, и, пока

они близко, вы ясно видите, какое расстояние их разделяет; но если оглянуться назад, то события как бы сливаются в одно и промежутков между ними не видно.

Но промежутки эти не менее важны, чем исторические события, они представляют собой те периоды, когда люди готовились принять решение, может быть, восстанавливали силы после великих бедствий или собирались с духом для нового рывка вперед.

Народы, подобно произведениям их труда, на пути своего развития растут, расцветают и приходят в упадок, но за упадком неизменно следует возрождение. Искусство периода мадлен, о котором мы говорим в нашей книге, исчезло за двенадцать веков до нашей эры, и все же оно продолжает жить и вдохновлять нас.

История – не просто набор дат, а долгая повесть о жизни человека, его труде и достижениях; и если это действительно так, то мы не имеем права пренебречь деяниями доисторических людей, которые, имея в своем распоряжении только камень, сумели сделать все инструменты и орудия, необходимые им для повседневной жизни.

Историк, вооруженный киркой и лопатой, называется археологом, от греческого слова *archaios*, древний, и *logos*, слово. Ему помогают астрономы и математики, когда нужно разобраться с проблемой климатических изменений наподобие ледникового периода. А если найдут череп, например, такой, как нашли в кентском Сванскомбе, то за его изучение

принимаются анатомы, чтобы поставить его на соответствующее место в цепи человеческой эволюции. Наука о человеке и человечестве называется антропологией, от *anthropos*, человек, и *logos*, слово. Наука о жизни в целом – биологией. Также историк должен иметь понятие о геологии, науке о том, как устроена Земля.

По археологии доисторических времен написано множество книг, но в основном они не годятся для детей. Поэтому мы решили взять несколько твердо установленных и доказанных фактов и положить их в основу плана нашей книги. Если этот план заинтересует юных читателей, они могут построить свое здание на фундаменте более глубоких знаний. Сами мы не претендуем на звание настоящих знатоков археологии и выступаем скорее в качестве иллюстраторов. Будучи архитекторами и художниками, то есть всю жизнь занимаясь созданием вещей, мы, возможно, отнесемся к трудам доисторического человека с большей благожелательностью и пониманием и надеемся, что представленные нами картины хотя бы отчасти помогут юным читателям как бы воочию *увидеть* древних людей.

В связи с этим возникает вопрос о том, какой выбрать подход к первобытному человеку. Нужно освободиться от предрассудков. Одни считают доисторических людей отвратительными типами, чудовищно грязными и гадкими. Но этого совершенно нельзя сказать о людях мадлена, чьи произведения мы видим на с. 89—105. Другие же считают ге-

роев нашей книги благородными дикарями и мысленно обряжают их во все безыскусные добродетели. Нет, мы не станем делать поспешных выводов. Мы постараемся разобраться, как первобытный человек жил, какими орудиями пользовался и что изготавливал с их помощью, тогда в конце концов перед нами возникнет мысленная картина. Итак, мы не стремимся учить или проповедовать, но хотим заинтересовать читателя и поэтому честно предупреждаем вас об этом. Если у нас получится, если этот малюсенький вирус любознательности проникнет в ваш организм и вам захочется узнать, как изобретались и создавались вещи, тогда, быть может, вы сами станете археологами.

Глава 1

Геологическая датировка

В предисловии мы сказали, что археолог – это историк с лопатой и киркой. Он исследует жизнь древних людей по оставленным ими следам; он должен докапываться до информации, потому что о самых древних временах не осталось письменных свидетельств, оттого они и называются доисторическими.

Когда археолог находит в земле какое-то захоронение или фундамент дома, погребенный под слоем почвы, то он может быть уверен, что все предметы здесь связаны друг с другом. Все они относятся к одному и тому же периоду, хотя некоторые из самых искусных произведений могут оказаться реликвиями, которые покойный унаследовал от отца или даже деда. В наше время на могилах ставят надгробные плиты и памятники, где пишут годы жизни похороненного человека, а на фасаде дома зачастую вырезают год его постройки, как дату рождения на надгробной плите. Есть и разные другие способы датировки зданий и погребений в исторические времена. В них порой находят монеты, время изготовления которых можно точно установить, клейменная серебряная утварь или глиняные черепки с именем гончара. Что касается Европы, то для датировки поздних доисторических

периодов – неолита, бронзового века, железного века – иногда пользуются такими же методами, ибо в сопроводительном слое могут оказаться фрагменты предметов, привезенных издалека, из древних цивилизаций Ближнего Востока, Греции и Рима, где люди уже изобрели письменность и летоисчисление. Археологи устанавливают время изготовления этих чужеземных предметов, – скажем, стеклянных бус или сосудов для вина – и таким образом датируют весь сопроводительный слой, а в некоторых случаях и останки всех доисторических людей, пользовавшихся такими же вещами, как те, что были найдены в погребении.

В самый ранний период существования человека, называемый древнекаменным веком, или палеолитом, никто не умел ни читать, ни писать. Возможно, что люди древнекаменного века отсчитывали время по смене времен года или даже месяцы по новолуниям, но не знали способа записать свои вычисления.

Итак, если археолог пожелает узнать возраст кремневого инструмента или погребения, ему, возможно, придется обратиться к геологам. На протяжении всего древнекаменного века, т. е. в течение полумиллиона лет или даже больше, климат на Земле постоянно менялся от очень жаркого к очень холодному и наоборот. Поверхность Земли зафиксировала эти изменения, и геологи могут датировать отложения со следами изменений относительно друг друга.

Теперь пора подробнее поговорить об этих самых изме-

нениях климата. Иногда их называют ледниковым периодом или ледниковой эпохой, когда в Англии было гораздо холоднее, чем сейчас, и полярные льды покрывали не только Скандинавию, но и все Северное море, Шотландию и север Англии. Однако на самом деле было целых четыре ледниковых периода, каждый из которых длился сотни тысяч лет. Друг от друга их отделяют такие же продолжительные периоды, когда климат Англии был теплее теперешнего и в Темзе плавали бегемоты. Почему же это произошло?

Все мы знаем, что Земля обращается вокруг Солнца по окружности, которая называется орбитой. Земля совершает полный круг за год и успевает повернуться вокруг своей оси 365 раз в год, то есть раз в день. Пока Земля вращается вокруг своей оси, та ее часть, которая обращена к Солнцу, наслаждается дневным светом, а та, что обращена в другую сторону, погружена во мрак ночи.

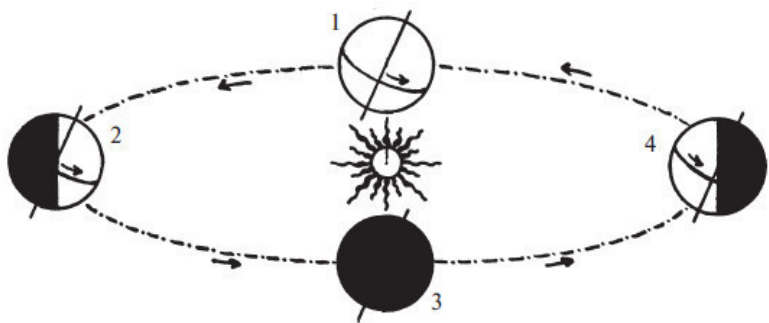


Рис. 1. Причины возникновения ледниковых эпох

На рис. 1 изображена схема, по которой довольно удобно построить грубую настольную модель Земли, обращающейся вокруг Солнца. Вам пригодится глобус, или вместо него можно взять апельсин и проткнуть его вязальной спицей, как осью. В центре поставьте свечку, она будет изображать Солнце. Если у вас есть круглый стол, то его край может соответствовать земной орбите; на прямоугольном столе можно нарисовать мелом круг. Если, поместив ваш апельсин на эту орбиту, вы будете держать спицу вертикально, чтобы экватор апельсина, или Земли, находится на одном уровне с огоньком свечи, т. е. Солнцем, тогда вы легко увидите, что экватор получает от огня больше света, чем верхний и нижний полюса, через которые проходит спица. Стало быть, мы выяснили, что на экваторе жарче, чем на полюсах, потому что он получает больше солнечных лучей. Если мы будем двигать апельсин по орбите, поворачивая его, но продолжая держать спицу вертикально, мы поймем, отчего происходит смена дня и ночи, тепла и холода, но только не лета и зимы, и не узнаем, почему, когда у нас лето, в Австралии зима. Но стоит только наклонить спицу, как все уже выглядит совершенно по-другому. Именно это и имеет место в действительности, то есть в настоящее время угол наклона плоскости экватора к орбите Земли составляет $23^{\circ}27'$. На рис. 1 показано, как это влияет на смену времен года.

Позиция 1 соответствует весеннему равноденствию, которое бывает 21 марта, когда ночь по продолжительности равна дню. 21 июня, в день летнего солнцестояния, – позиция 2 – к Солнцу обращено все Северное полушарие, где в этот сезон устанавливаются самые длинные дни. В день осеннего равноденствия 23 сентября – позиция 3 – ночь и день снова имеют одинаковую продолжительность. Позиция 4 соответствует дню зимнего солнцестояния, самому короткому дню в году, который наступает 21 декабря, а Северное полушарие наклонено в противоположную сторону от Солнца и, следовательно, тепла.

Наклон плоскости экватора к орбите Земли на протяжении многих веков изменялся от $22^{\circ}6'$ до $24^{\circ}50'$. При первом значении разница в температуре между зимой и летом менее заметна, чем сейчас, а при втором разница увеличивается. Меняется и форма земной орбиты, иногда она становится больше похожа на овал, к тому же в отдельные периоды Земля находится ближе к Солнцу, а в другие дальше. В таких случаях лето укорачивается, а зима удлиняется.

Это называется предварением равноденствий; в своем вращении Земля совершает колебания, и это еще больше влияет на наклон оси. Из-за Гольфстрима климат у нас в Англии мягче, чем обычно бывает на таких широтах. Если не забывать о том, что при самом незначительном понижении температуры к нам вернутся снег и лед, то легко понять, каким образом сочетание условий, о которых мы только что

говорили, могло вызвать ледниковые периоды.

Но волноваться нет причины – наклон земной оси изменяется медленно, на протяжении тысячелетия.

Ученые впервые серьезно задумались о существовании ледниковых периодов, когда геологи начали изучать местности, в которых ледниковый период продолжается до сих пор, как, например, в Швейцарии. Вскоре геологи выяснили, что условия, характерные для Швейцарии, напоминают условия, типичные для тех мест, где сегодня ледников нет, – поэтому, чтобы понять геологическую датировку палеолитического человека, придется разобраться со швейцарскими ледниками.

Ледник – это очень медленнодвигающаяся ледяная река. Набирая силу на заснеженных горных вершинах, под действием гравитации ледник сходит в долину, и по мере продвижения в него вливаются притоки. Снег уплотняется и превращается в лед, и вполне очевидно, что границы долины оказываются под огромным давлением. Если мы поедем в горный район, где во время ледникового периода были ледники, то там мы найдем множество признаков их существования. Медленно ползущие массы льда сглаживают края долин, врезаясь в скалы и образуя так называемые «бараньи лбы»¹; также нам встретятся груды каменных обломков, которые называются мореной, ледниковым отложением. Из-за

¹ «Бараньи лбы» – скалистые выступы коренных пород, сглаженные и отполированные движущимся ледником.

сильного мороза скалистые склоны долины трескаются и ломаются, обломки падают на ледник и остаются в виде вала по краям или уносятся вместе со льдом. Это называется боковой мореной (рис. 2.1). При столкновении двух ледников боковые морены объединяются в один вал и скатываются в середину более низкого ледника – это называется срединной мореной (рис. 2.2). Таким образом ледники переносят обломки на большие расстояния. Обломки боковых морен падают в расселины и трещины во льду, откладываются в низинах в виде конечной морены.

Ледник, сползая с горы в долину, наконец доходит до такого момента, когда температура повышается и лед начинает таять. В этих местах образуется то, что называется конечной мореной (рис. 2.3).



1
2
3
4

Рис. 2. Ледники и морены

Конечные морены обычно имеют веерообразную форму и представляют собой гряду каменных обломков, поднятых ледником с ложа и краев долины, образованную под давлением ледникового «языка». Появившиеся конечные морены, которые уже успели покрыться почвой, зарости деревьями и теперь напоминают холмы, свидетельствуют о прошедшем ледниковом периоде. На западе конечные морены обнаружены у французского города Лиона, и это доказывает, что в незапамятные времена швейцарские ледники простирались на огромные территории. «Бараньи лбы» на высоких пограничных склонах долины указывают на то, что когда-то ледники были гораздо глубже. Все эти факты помогают ученым сделать вывод относительно продолжительности ледниковых периодов и температуры в целом.

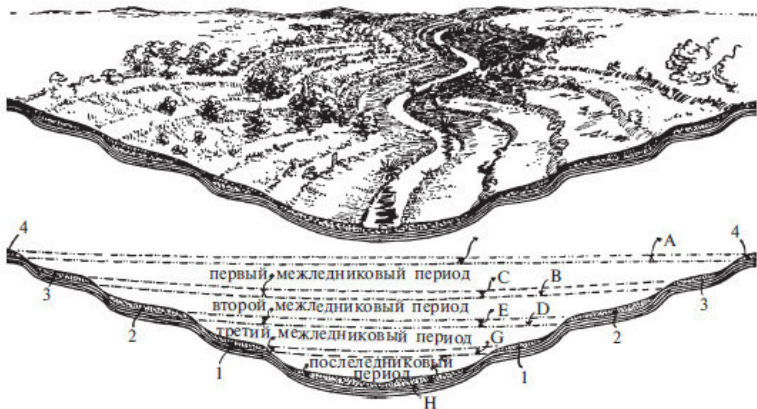


Рис 3. Образование речных террас (сверху вниз) плейстоцена, или доледниковый период

За грядой конечной морены в ложе древнего ледника мы находим нечто вроде огромного бассейна, заполненного холмиками валунной глины, которые называются друмлинами. Они изображены на рис. 3. Чтобы вы представили их себе еще яснее, на рис. 4 мы убрали ледник. Валунная глина – это, фактически, грязь, нанесенная ледником и сформированная под действием трения нижней части ледника о породы и камни, по которым он прошел.

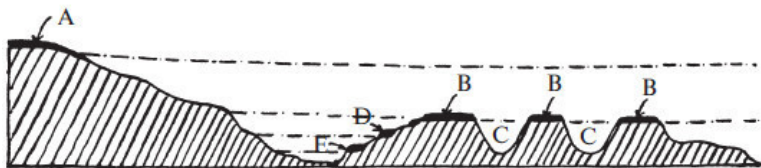


Рис. 4. Речные террасы в Фарнеме

Ниже конечной морены мы находим то, что немцы называют галечниковыми полями. Здесь начиналось таяние льда и образовывалась река, которая уносила мелкие обломки камня, сначала укладывая их в виде крупной гальки, а затем ломая и обкатывая осколки до тех пор, пока на речных террасах они не появились в виде галечника. Нашим читателям, возможно, доводилось встречать реку, у которой берега понижаются как бы ступенями – террасами; такое образование весьма типично. Эта связь между ледниками, конечными моренами и речными террасами позволила ученым Гейки и Пенку разработать теорию ледниковых периодов.

Профессор Пенк изучал реку Штейр в Верхней Австрии и обнаружил, что каждая терраса реки связана с конечной мореной древнего ледника, и на этом он основал свою теорию образования террас. Эта теория проиллюстрирована на рис. 3.

Ложе А на рис. 3 – доледниковое. В первый ледниковый период, в конце эпохи плейстоцена, едва ли вода стояла в реках

высоко, поскольку они были заперты во льдах.

Затем наступило потепление первого межледникового периода, когда большой объем талой воды устремился по старому речному руслу, а также, образовав новое, проложил новый канал до уровня В. По мере того как вода теряла свой напор и способность прокладывать новые русла, она начала создавать ложе из галечника на уровне С.

Затем наступил второй ледниковый период, и река снова сократилась в объеме. Во время второго межледникового периода вода проложила себе путь к уровню D, после чего началось постепенное образование галечникового ложа на уровне E. Русло до уровня F появилось в третий межледниковый период, затем сформировалось ложе G, а последнее русло H образовалось в эпоху потепления после четвертого ледникового периода, которую мы называем послеледниковой.

Возвращаясь к теории образования первой, второй и третьей террас, заштрихованных полями, мы показали галечник, из которого они состоят, и в дальнейшем станет ясно, что в действительности это края старых русел, оставленных рекой, которая проложила себе путь вниз.

Рис. 3 можно взять за иллюстрацию террас на реке Сомма у Сент-Ашеля. Сомма прославилась тем, что именно там, у городка Аббевилль, в середине XIX века Жак Буше де Перт обнаружил в отложениях галечника множество кремневых орудий.

Во времена этого открытия об образовании речных террас было известно очень мало, однако древность найденных кремневых орудий не вызывала сомнений, так как в галечнике они лежали рядом с костями вымерших животных. Поскольку ученые признали каменные орудия произведениями человеческих рук, это означало, что и сам человек гораздо старше, чем принято было думать. Поэтому было чрезвычайно важно правильно установить возраст речных террас, где были обнаружены эти каменные инструменты.

Видимо, сейчас нам стоит взглянуть на орудия, найденные на террасах Соммы (рис. 3), и заодно познакомить наших читателей со знаменитыми французскими названиями различных периодов древнекаменного века. В английском языке соответствующих названий не было, поэтому французский вариант приобрел повсеместное распространение, на самом деле это названия тех мест, где были найдены типичные для разных периодов орудия.

На третьей и четвертой террасах орудий не нашли, что подводит нас к заключению, что до наступления второго межледникового периода люди не селились на берегах Соммы. На следующей террасе, террасе № 2, обнаружены орудия культуры аббевилль. Позже мы подробнее расскажем, что это за орудия, а пока подумаем, каким образом они туда попали. Мы представляли себе мощную реку, катившую бурные воды в начале второго межледникового периода, когда огромные ледники начали таять и уменьшаться в раз-

мерах, и по сравнению с небольшим сокращением объема, имевшим место во время оледенения, это было нечто совершенно невиданное. Мы не преувеличим, если скажем, что это было наводнение. Помните, ведь мы говорим об эпохах, которые продолжались даже не сотни, а тысячи лет; а также о том, что в настоящий момент мы живем в межледниковый период. В сентябре 1920 года после довольно холодного лета на несколько дней установилась теплая погода, сопровождавшаяся проливными дождями, и это поставило под угрозу швейцарский город Шамони. В газетах писали, что ледник «взорвался». На самом деле получилось так, что повышение температуры вызвало ускоренное таяние Монтанверского ледника. От него отломались массы льда и вместе с каменными обломками и грязевыми потоками устремились в долину. Уровень воды в реках резко поднялся, деревья выворачивало с корнем, течением сносило дома. А теперь представьте себе, что вся северная часть Европы покрыта ледяной шапкой, швейцарские ледники простерлись во Франции до самого Лиона. Ученые говорят нам, что понижения среднегодовой температуры в Европе лишь на 5°C достаточно, чтобы ледниковый период вернулся во всей своей суровости, а повышение температуры на $4\text{--}5^{\circ}\text{C}$ растопит все швейцарские ледники. Таким образом, всего одна неделя, случайно оказавшаяся чуть теплее обычного, во втором межледниковом периоде, возможно, стала причиной чудовищных бедствий. Реки проложили новые ложа к уровню В, а на уровне

С отложился первый слой галечника, образованный размо- лотыми скальными породами и кремнем. Затем, вероятно, наступила зима или засуха. Река обмелела, и аббевилльский человек спустился к кромке воды; он хотел порыбачить или напиться; может быть, он разбил там стоянку. Так или ина- че, он оставил там свои орудия, а они были сделаны из крем- ня. Некоторые из этих орудий, найденные в наше время, со- хранились такими же острыми и прочными, как в те време- на, когда ими пользовался древний человек, с тех пор они не стесались и не затупились. Потом река снова поднялась и нанесла новый галечник, засыпав орудия; порой вода уноси- ла орудие и, хорошенько обкатав, бросала ниже по течению.

Итак, на всем протяжении второго межледникового пери- ода человек жил на берегу реки Сомма и оставил там свои орудия, которые река засыпала галечником, отложенным во время наводнения, которое заставило его удалиться на более высокие террасы. В галечнике этой террасы нашли останки *Elephas antiquus* – древнего южного слона, существовавшего прежде мамонта. Они свидетельствуют о теплом климате.

Также в галечнике первой террасы обнаружены более поздние ашельские орудия, но последнее ложе галечника еще не исследовано, так как его часто заливают вода.

Нужно отметить, что на образовании речных террас мог- ли сказаться пертурбации земной поверхности относительно уровня моря. К примеру, намного ниже ложа Темзы про- ходит старое засыпанное русло, по которому река протека-

ла раньше, когда уровень суши был выше. Из-за любого повышения уровня земной поверхности течение реки становилось быстрее, и она с большим напором прокладывала дорогу вниз, в направлении моря, образуя террасы. Но могло получиться так, что во время ледникового периода мороз сковал огромные массы воды, и вследствие этого уровень моря понизился. С эпохи неолита поверхность земли почти не претерпела изменений.

На рис. 4 изображены террасы реки Уэй, текущей мимо Фарнема в графстве Суррей. Мы помещаем схему в нашу книгу, потому что Уэй гораздо ближе к нам, чем французская Сомма. Галечниковые ложа заштрихованы черным цветом. На уровне А ни одно древнее орудие не найдено, так что в доледниковые времена это могло быть ложе огромной реки, отмеченной пунктирной линией и проходившей напрямик до Хайндхеда. В следующий раз река формировалась по линии В, и от нее осталось галечниковое ложе на трех гребнях, между которыми в низинах появились каналы до уровня С. Линии D и E соответствуют рекам, которые постепенно сжались до карликовых размеров.

Вполне очевидно, что такие огромные реки не могли существовать в системе наших современных рек. Темза в районе Лондона извивается на протяжении 5 миль, меняя направление между Хайбери и Клэпемом. В эпоху плейстоцена Европа имела другие очертания, она была больше, чем сейчас, и располагалась выше над уровнем моря. Берег Атлан-

тического океана находился примерно в 100 милях дальше к западу, а Средиземное море состояло из двух внутренних морей.

Ирландское море, пролив Ла-Манш и Северное море представляли собой широкие впадины, питающие величественные реки. Притоками одной из них были Темза, Рейн и Эльба, и она впадала в Северное море на юге от Фарерских островов. В другую реку, которую мы назовем рекой Ашельского Человека, впадали Сена, Сомма и все наши южные реки, и она текла на запад в Атлантический океан по плодородным *землям*, которые в настоящий момент мы знаем как пролив Ла-Манш. Англия в течение некоторой части ледникового периода была связана с Европой перемычкой, где сейчас проходит пролив Па-де-Кале. Перешеек был и у Гибралтара в Средиземноморье, а также еще один на юге от Сицилии.

Прежде чем закончить разговор о реках и речных террасах, давайте вернемся к рис. 3. В верхней части рисунка галечник на террасах, отмеченный пунктирной линией, покрывают наносы, показанные штриховкой.

Эти наносы состоят из лесса или суглинка. Ученые называют их субаэральными (поверхностными) отложениями, то есть, в отличие от подводных отложений, их нанес ветер. Лесс, о котором постоянно говорят археологи, представляет собой серовато-коричневый песчаный и меловой суглинок, нанесенный ветром в виде пыли. Он появился под дей-

ствием мороза во время оледенения. По мере отступления льда открывалась пустынная земля. Сильные ветры и метели, о существовании которых можно судить по известным ученым признакам, взметали и разносили пыль по этим пустошам. Часто это приводило к гибели животных, и их кости в больших количествах находят в лессе. Расположение лессовых отложений имеет важное значение: начинаясь от Уральских гор, они простираются через Южную Россию до Карпатских гор и Дуная, затем идут через Северо-Западную Австрию и Южную Германию на север Франции. На лессе не могут разрастись густые леса, таким образом перед доисторическим человеком оказалась открытая дорога с востока на запад. В районе Сент-Ашеля у известнякового основания 2-й террасы реки Соммы (рис. 3) в галечнике найдены останки *Elephas antiquus*, южного слона, и грубые кремневые рубила. В песке над галечником обнаружены более ранние аббевилльские орудия. Эти два слоя нанесены водой в одно и то же время. Выше начинаются субаэральные отложения. Сначала идет белый песчаный суглинок с раковинами наземных моллюсков. Над ним три слоя древнего лесса, состоящие из песка, песчаного суглинка и галечника в основании. Там найдены кости марала и орудия ашельского периода. Над этими тремя слоями располагаются еще три слоя более позднего лесса, каждый слой отделяют от другого тонкие прослойки галечника, в которых нашли орудия культуры мустье. Выше идет кирпичная глина, которая представляет

собой выветренный лесс, там обнаружены орудия верхней ориньякской и солютрейской культур, а в грунте, намытом на самом верху, найдены орудия нескольких эпох от неолита до железного века.

Подумайте, в какое замешательство привело археологов то, что все эти свидетельства древних цивилизаций оказались на одной и той же террасе, поскольку орудия встречались по мере продвижения от террасы 2 к террасе 1 не только в самом нижнем галечнике более древних периодов, но также и в каждой поздней террасе по мере приближения к поверхности.

Опираясь на все эти факты, археологам удалось составить временную шкалу, по которой измеряется возраст людей древнекаменного века, палеолита, и типичных орудий. Какой великолепный образ: идут тысячелетия, и человек, сметливый и находчивый, упорно движется вверх!

Глава 2

Первые люди палеолита

Теперь мы можем перейти к самому интересному объекту нашего исследования – доисторическому человеку. Что он делал на берегах Соммы, Темзы или Уэя; как он добывал пропитание для себя, своей жены и детей? Или он первым делом заботился о себе, а родственникам внушал, что каждый должен рассчитывать на свои силы? Пожалуй, прежде чем браться за оценку его действий, будет правильнее сначала изучить его нехитрый скраб.

Для большей ясности мы подыщем себе наглядный образец. Художник использует в работе манекен, подобие человека, который он одевает и придает нужное для картины положение. В нашем случае для изображения доисторического человека наглядный образец придется искать в диких племенах, существующих и поныне, – до сих пор на земле живут люди, которые пользуются каменными орудиями, так как не умеют обрабатывать железо. Но они немногочисленны, встречаются крайне редко и, соприкоснувшись с современной цивилизацией, теряют прежнее значение. Но если мы вернемся немного назад, к путешественникам-первооткрывателям, то сможем кое-что узнать о людях, которые вели такую же простую, первобытную жизнь, как и доисторические

люди.

Итак, раз каменные орудия практически всегда являются единственными свидетельствами существования первых людей каменного века, для начала поговорим о них.



Рис. 5. Человек нижнего палеолита, изготавливающий кремневое орудие

На рис. 5 изображен доисторический человек, изготавливающий орудие из кремня. Помещенные на рисунке орудия имеют длину примерно 3,5 дюйма. В правой руке человек держит камень, используя его в качестве молотка, которым он придает орудью форму. Откалывание кремневых отщепов – это настоящее искусство, и вы легко можете в этом убедиться, попробовав собственноручно изготовить орудие. Отколоть кусочек кремня сравнительно просто, но придать ему нужную форму – вот нелегкая задача. Идея симметрии знаменует большой шаг вперед и является началом понятия пропорциональности, иными словами, ощущения того, что, если придать орудью форму, оно будет не только таким же острым, как необработанный кремень, но и более приятным на вид и удобным в обращении.

Кремень можно сделать острым как бритва, и в те времена кремнем резали вместо ножа, свеживали зверя, вырезали по кости, выкапывали земляные каштаны и заостряли палки. Кремень – необычайно твердый материал и до самых последних времен использовался вместе с огнивом и трутом для добывания огня. Если кусочком кремня ударить по огниву, то от него отскакивают мельчайшие осколки, которые от удара нагреваются до такой степени, что загораются в возду-

хе искорками. Вероятно, доисторический человек добывал огонь таким способом, беря вместо огнива марказит – железный колчедан, встречающийся в природе рядом с кремнем, или добывал огонь трением – тер палочкой по желобу, проделанному в куске дерева, пока не загоралась деревянная труха (рис. 6).

Также доисторические люди использовали обработанный кремень для того, чтобы отделять жир от шкур убитых животных и кору от кусков. Наверняка у них были деревянные копья.

Однако наши читатели согласятся, что человек не мог сразу взять и сделать первые кремневые орудия (рис. 9, 10), искусственное происхождение которых не вызывает сомнений. По всей вероятности, прошли тысячелетия, прежде чем первые люди додумались до обработки материала. Сначала они наверняка брали первую попавшуюся под руку палку, камень или раковину. По-видимому, на помощь им пришла счастливая случайность; один из них разломал кремень и обнаружил, что острым краем обломка можно резать. Когда, подобно этому случаю, первобытному человеку пришлось в голову сделать из осколка кремня грубый инструмент, придав ему форму, он сделал первый шаг к цивилизации.



Рис. 6. Добывание огня

Когда человек открыл огонь, он уже мог готовить для себя еду и согреться и в то же время сделать твердой и острой деревянную палку, так что ей можно было пользоваться как копьем. Положите любую деревяшку в огонь; когда конец ее обгорит, отскоблите обуглившиеся части, – получится острие.

Однако ничто не говорит нам о том, что человек пользовался огнем до позднего ашельского периода. Значит, первые люди, как видно, ели мясо животных и растения сырыми и после каждого использования по новой заостряли свои деревянные копья.

Первые известные каменные орудия были найдены на второй речной террасе в долине Соммы, которую мы описали в первой главе (рис. 3), и в других столь же древних отложениях в различных частях мира. Некоторые из этих орудий сделаны очень грубо. Это ручные рубила из крупной речной гальки, от которой откололи один-два отщепы, чтобы получить острый край. Еще попадаются небольшие отщепы длиной 3—4 дюйма. Их нашли в Англии, в бывшем русле Темзы, и в Южной Африке. Очень трудно поверить, что это плод сознательных человеческих усилий, но найденные в больших количествах в местах стоянок первобытного человека и в поздних отложениях вместе с другими, более искусными инструментами, они наводят на мысль, что это были самые первые орудия человека.



Рис. 7. Кремневое орудие, найденное в XVII веке на Грейз-Инн-Лейн. По Эвансу

Однако нам, во Франции и Англии, повезло, ибо на второй террасе Соммы, а также на террасе Темзы того же периода археологи обнаружили первые каменные орудия, в которых легко узнать произведения человеческого труда, называемые ручными рубилами. Первое рубило (рис. 7) найдено на Грейз-Инн-Лейн в Лондоне еще в конце XVII столетия. Сейчас оно выставлено в Британском музее²

² Британский музей находится в Лондоне и является крупнейшим собранием предметов древнего и средневекового искусства и культуры.

Конец ознакомительного фрагмента.

Текст предоставлен ООО «ЛитРес».

Прочитайте эту книгу целиком, [купив полную легальную версию](#) на ЛитРес.

Безопасно оплатить книгу можно банковской картой Visa, MasterCard, Maestro, со счета мобильного телефона, с платежного терминала, в салоне МТС или Связной, через PayPal, WebMoney, Яндекс.Деньги, QIWI Кошелек, бонусными картами или другим удобным Вам способом.