


КАМЧАТКА

СНЕЖНАЯ И ОГНЕННАЯ



Анастасия Кудряшова
Камчатка. Снежная и огненная
Серия «Настя и Никита»

Текст предоставлен правообладателем

http://www.litres.ru/pages/biblio_book/?art=69010405

Камчатка. Снежная и огненная / Анастасия Кудряшова, Художник

Фёдор Усачёв: Настя и Никита; Москва; 2023

ISBN 978-5-907684-02-7

Аннотация

Далеко на востоке России есть полуостров Камчатка. Уникальная первозданная природа привлекает туристов со всего мира, в горячих источниках любят погреться не только люди, но и медведи, а песок на пляжах Тихого океана – чёрный. Здесь раньше всего в нашей стране восходит солнце, и жители могут похвастаться тем, что пьют утренний чай, любуясь из окна сразу несколькими вулканами!

В формате PDF A4 сохранен издательский макет книги.

Содержание

Вулканы	11
Конец ознакомительного фрагмента.	15


Анастасия Кудряшова Камчатка. Снежная и огненная



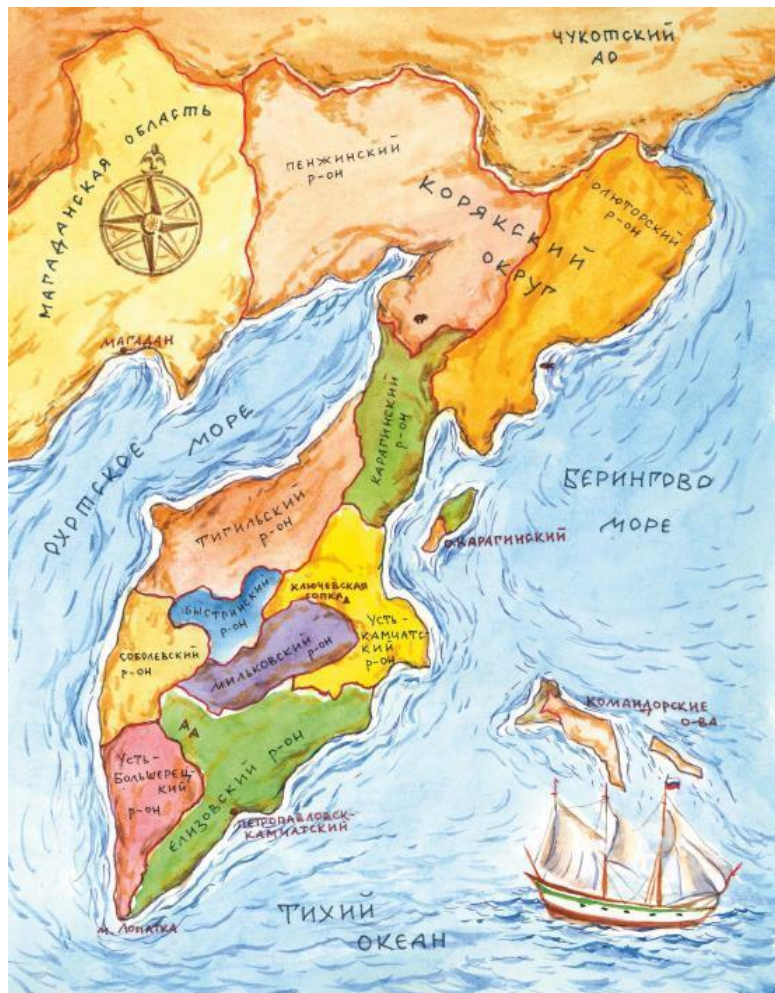
Художник Фёдор Усачёв



© ООО «Издательство «Настя и Никита», 2023



Далеко на востоке России есть полуостров Камчатка. По форме он похож на рыбу, но у рыбы один хребет, а у Камчатки два: Восточный и Срединный горные хребты.



По площади Камчатский край можно сравнить, например, с Германией. Но тогда на одного жителя Камчатки будет приходиться 267 жителей Германии. Потому что на Камчатке гораздо меньше городов и посёлков, к тому же они небольшие. А чего здесь в избытке, так это лесов, рек и вулканов! Именно для того чтобы увидеть первозданную дикую природу, сюда приезжают туристы со всего мира.



Добраться на Камчатку можно только по воздуху или по морю. Поездом или даже автомобилем не получится: ведь не существует ни одной наземной дороги, соединяющей Кам-

чатский край и материковую часть России. Как будто это не полуостров, а остров.

Вулканы

Куда бы ни отправились путешественники на Камчатке, почти везде они увидят вулканы. И не только в поездках! Самый крупный город полуострова, Петропавловск-Камчатский, расположен так близко к Коря́кскому, Авáчинскому и Козéльскому вулканам, что их здесь называют «домашними». Вид на эти три вулкана из окон домов считается вполне обычным. Многие жители Камчатки могут похвастаться тем, что пьют по утрам чай, любуясь одним из них или всеми сразу.

Кстати, утренний чай жители полуострова пьют самыми первыми в России, как раз в то время, когда в Москве только ложатся спать. Ведь на Камчатке солнце встречают на девять часов раньше!



На Толбачике можно встретить розы. Конечно, не живые, а кусочки кристаллов, похожие на маленькие каменные розочки, – кристаллолапильли. Не правда ли, похоже на название волшебного цветка?

Большинство вулканов на полуострове потухшие. Активных вулканов сегодня насчитывают около тридцати, но эта цифра постоянно меняется. Дело в том, что некоторые вулканы могут «просыпаться», то есть из потухших становиться

действующими.



Учёные – вулканологи и сейсмологи – изучают вулканы и постоянно замеряют уровень их активности, чтобы вовремя предупредить жителей края о предстоящем извержении. Но порой вулканы ведут себя непредсказуемо. Так было и с последним извержением вулкана Толбачик в ноябре 2012 года.

Внезапно из трещины у подножия вулкана потекла ла́ва¹

¹ Лава – раскалённая вулканическая масса, которая течёт или выбрасывается из кратера вулкана при извержении.

Конец ознакомительного фрагмента.

Текст предоставлен ООО «ЛитРес».

Прочитайте эту книгу целиком, [купив полную легальную версию](#) на ЛитРес.

Безопасно оплатить книгу можно банковской картой Visa, MasterCard, Maestro, со счета мобильного телефона, с платежного терминала, в салоне МТС или Связной, через PayPal, WebMoney, Яндекс.Деньги, QIWI Кошелек, бонусными картами или другим удобным Вам способом.