




ВСТРАЛИЯ

полная история

ОТ ДРЕВНОСТИ ДО НАШИХ ДНЕЙ



Джетт Свон
Австралия. Полная
история страны
Серия «История на пальцах»

ABBY FineReader 11

http://www.litres.ru/pages/biblio_book/?art=69273538

*Австралия. Полная история страны: Издательство АСТ; Москва;
2023*

ISBN 978-5-17-151571-3

Аннотация

Австралия – удивительный уголок нашей планеты, который поражает яркими контрастами, живописными пейзажами и невероятной историей. Еще древние географы были убеждены в существовании Южного полушария гипотетической земли, которая на картах тех времен так и обозначалась – Terra Australis Incognita – «неизвестная южная земля». Австралия занимает территорию всего материка, который наполнен природными и рукотворными красотами: тропические леса, Большой Барьерный риф, Сиднейский мост Харбор-Бридж и Оперный театр.

Культура страны насчитывает огромное количество знаменитых людей, которые прославили уже известную на весь мир южную землю: Хью Джекман и Артур Филлип, Николь Кидман и Альберт Наматжира, Кейт Бланшетт и Эдмунд Бартон.

Австралия – это та страна, где бушмены пронесли свои традиции и культуру через 65 тысяч лет, а потомки колонизаторов построили самый длинный в мире забор, но главное – процветающее современное государство на континенте, большая часть которого непригодна для жизни...

В формате PDF A4 сохранен издательский макет книги.

Содержание

Ключевые даты австралийской истории	6
Топ-25. Самые знаменитые австралийцы	9
Предисловие	13
Глава первая	19
Голландская Ост-Индия	19
Экспедиция Виллема Янсзона	21
Экспедиции Абеля Тасмана	26
Глава вторая	33
Капитан Джеймс Кук	33
Плавание «Индевора»	39
Память о капитане Куке	45
Возобновление интереса к Новой Голландии после «Тайм-аута»	48
Глава третья	51
Томас Таунсенд, первый виконт Сидней, и Уильям Питт-младший	51
Конец ознакомительного фрагмента.	56

Джетт Свон

Австралия. Полная история страны

© Д. Свон, 2023

© ООО «Издательство АСТ», 2023

* * *

*Австралия полна сюрпризов и неожиданностей.
Уильям Макгуайр Брайсон, писатель и
путешественник*

Ключевые даты австралийской истории

1606 – первое посещение Австралии европейцами.

1770 – британский мореплаватель Джеймс Кук исследовал восточное побережье Австралии и назвал его Новым Южным Уэльсом.

1788 – создана британская колония Новый Южный Уэльс, основным населением которой стали каторжники.

1808 – Ромовый бунт.

1825 – из колонии Новый Южный Уэльс выделена колония Земля Ван-Димена (Тасмания).

1829 – основание колонии Суон-Ривер (с 1832 года – Западная Австралия) на западном побережье материка.

1836 – из колонии Новый Южный Уэльс выделена колония Южная Австралия.

1840 – в составе колонии Новый Южный Уэльс образована колония Новая Зеландия, годом позже выделенная в отдельную колонию.

1851 – из колонии Новый Южный Уэльс выделена колония Виктория.

1854 – Эврикское восстание.

1859 – из колонии Новый Южный Уэльс выделена колония Квинсленд.

1868 – Австралия перестает использоваться в качестве места ссылки преступников.

1890 – Западная Австралия получила право самоуправления.

1901 – вступил в силу закон о создании Австралийского Союза на правах доминиона Великобритании; в Союз объединились на правах штатов шесть колоний – Новый Южный Уэльс, Виктория, Квинсленд, Южная Австралия, Западная Австралия и Тасмания.

1906 – Великобритания передала Австралийскому Союзу колонию Британская Новая Гвинея, переименованную в Папуа.

1914 – Австралия оккупировала Германскую Новую Гвинею.

1920 – Австралия получила мандат Лиги Наций на управление бывшими германскими колониями – Германской Новой Гвинеей (Северо-Восточной Новой Гвинеей) и островом Науру, управление которым осуществляется совместно с Великобританией и Новой Зеландией, отказавшейся в 1901 году от вхождения в Австралийский Союз.

1931 – по Вестминстерскому статуту 1931 года все доминионы Великобритании получили самостоятельность во внешней и внутренней политике.

1939 – Австралия объявила войну Германии.

1955 – Великобритания передала Австралии колонию Кокосовые Острова.

1958 – Великобритания передала Австралии колонию Остров Рождества.

1968 – провозглашено независимое государство Республика Науру.

1968 – Австралия перестала считаться доминионом Великобритании, но осталась в Содружестве наций.¹

1973, декабрь – территория Папуа – Новая Гвинея получила внутреннее самоуправление.

1975 – провозглашено независимое государство Папуа – Новая Гвинея.

1979 – Кокосовым островам предоставлена автономия.

1984 – по итогам референдума Кокосовые Острова интегрировались в Австралийский Союз.

1992 – образована автономия Острова Торрессова пролива в составе штата Квинсленд.

1999 – провал референдума по преобразованию Австралийского Союза как королевства Содружества в республику.

2001 – празднование столетия Австралийского Союза.

2014 – захват заложников в Сиднее гражданином Австралии иранского происхождения Маном Хароном Монисом.

¹ Содружество наций (до 1946 года – Британское Содружество наций), или просто Содружество, – добровольное объединение суверенных государств, в которое входят Великобритания и почти все ее бывшие доминионы, колонии и протектораты, а также Мозамбик, Руанда, Намибия и Камерун.

Топ-25. Самые знаменитые австралийцы

БАРТОН, ЭДМУНД (1849–1920) – политический деятель, первый премьер-министр Австралии (с 1 января 1901 года по 24 сентября 1903 года); ушел в отставку ради того, чтобы стать одним из основателей Высокого суда Австралии.

БЁРНЕТ, ФРЭНК МАКФАРЛЕЙН (1899–1985) – иммунолог, лауреат Нобелевской премии по физиологии и медицине (1960), полученной за открытие явления иммунологической толерантности.

БЛАНШЕТТ, КЭТРИН ЭЛИС (КЕЙТ) (1969) – актриса, лауреат двух премий «Оскар» – за лучшую женскую роль второго плана в картине Мартина Скорсезе «Авиатор» (2005) и за лучшее исполнение главной женской роли в драме Вуди Аллена «Жасмин».

БРИДЖЕС, УИЛЬЯМ ТРОСБИ (1861–1915) – генерал-майор, первый начальник австралийского Генерального штаба, герой Первой мировой войны.

ГИЛЛАРД, ДЖУЛИЯ ЭЙЛИН (1961) – политик, первая женщина, занимавшая пост премьер-министра Австралии (с 24 июня 2010 года по 27 июня 2013 года).

ДОБЕЛЛ, УИЛЬЯМ (1899–1970) – художник-портретист, трижды удостоенный премии Арчибальда, главной ав-

стралийской награды для портретистов.

ДОЭРТИ, ПИТЕР ЧАРЛЬЗ (1940) – иммунолог, лауреат Нобелевской премии по физиологии и медицине (1996), полученной за открытия в области иммунной системы человека – в частности, способности выявлять пораженные вирусом клетки.

ИРВИН, СТИВЕН РОБЕРТ (1962–2006) – натуралист, эксперт в области дикой природы и диких животных, актер и тележурналист, получивший всемирную известность благодаря документальному сериалу «Охотник на крокодилов».

КЕЛЛИ, ЭДВАРД (НЕД) (1854–1880) – легендарный разбойник-бушрейнджер, прославившийся дерзкими ограблениями банков и ставший героем многочисленных баллад и преданий, в которых он предстает в образе благородного разбойника, «австралийского Робин Гуда».

КИДМАН, НИКОЛЬ МЭРИ (1967) – актриса, лауреат премии «Оскар» 2003 года за роль Вирджинии Вулф в фильме «Часы» и первая австралийка, удостоенная этой награды за лучшее исполнение главной женской роли.

ЛОЛЕР, ПИТЕР (1827–1889) – предводитель Эврикского восстания (1854), впоследствии ставший известным политиком.

МАККАЛОУ, КОЛИН МАРГАРЕТТА (1937–2015) – писательница, прославившаяся романом «Поющие в терновнике», переведенным на все основные языки мира.

МАНН, РОБЕРТ МАЙКЛ (1947) – политолог, автор мно-

жества книг и эссе, один из наиболее популярных интеллектуалов страны.

МЁРДОК, КИТ РУПЕРТ (1931) – медиамагнат, основатель и руководитель холдингов News Corp и 21st Century Fox.

МИНОУГ, КАЙЛИ ЭНН (1968) – поп-певица и актриса, наиболее успешная исполнительница в австралийской истории, прозванная «поп-принцессой австралийской музыкальной сцены».

НАМАТЖИРА, АЛЬБЕРТ (1902–1959) – художник-акварелист, происходящий из племенной группы аранда; прославился акварелями, изображающими природу австралийской пустыни.

НУНУККАЛ, УДЖЕРУ (1920–1993) – политическая деятельница, активно борющаяся за права австралийских аборигенов, поэтесса, ставшая первой аборигенкой, издавшей написанную ею книгу – сборник стихов *We Are Going* (1964).

ПАРКС, ГЕНРИ (1815–1896) – политический деятель, основатель австралийской государственности, положивший начало объединению колоний в единый Союз.

РАЙНХАРТ, ДЖИНА ХОУП (1954) – миллиардер, владелица австралийской железорудной компании Hancock Prospecting, считается самой богатой персоной в Австралии и самой богатой женщиной в мире.

ТОРП, ИАН ДЖЕЙМС (1982) – пловец, пятикратный олимпийский чемпион и многократный чемпион мира, обладатель наибольшего количества золотых олимпийских ме-

далее среди всех австралийских спортсменов.

УАЙТ, ПАТРИК ВИКТОР МАРТИНДЕЙЛ (1912–1990) – австралийский писатель, лауреат Нобелевской премии по литературе (1973), полученной «за эпическое и психологическое мастерство, благодаря которому был открыт новый литературный материк».

УОРРЕН, ДЭВИД РОНАЛЬД ДЕ МЭЙ

(1925–2010) – ученый и изобретатель, создатель аварийного бортового самописца, известного как «черный ящик».

УОТСОН, ДЖОН КРИСТИАН (1867–1941) – политический деятель, один из основателей Лейбористской партии Нового Южного Уэльса, третий премьер-министр Австралии и первый лейборист на этом посту в истории человечества.

УРБАН, КИТ ЛАЙОНЕЛ (1967) – кантри-певец, композитор и гитарист, родившийся в Новой Зеландии, но выросший в Австралии. Женат на Николь Кидман.

ФИЛЛИП, АРТУР (1738–1814) – адмирал британского Королевского флота, основатель и первый губернатор колонии Новый Южный Уэльс, положившей начало современной Австралии.

Предисловие

«В Австралии не живут, а приспосабливаются», – шутят австралийцы. Отчасти они правы, к Австралии действительно надо приспосабливаться. Хотя рельеф здесь комфортный: Австралия плоская, немного приподнятая у краев, особенно на востоке, недаром ее сравнивают с блюдцем. Большая часть Австралии лежит в тропическом поясе и пригодна для обитания только на востоке, где под влиянием океанских воздушных масс формируется влажный тропический климат. Субэкваториальный север континента с влажным летом и сухой зимой тоже годится для проживания, так же, как и субтропический юг, где летом жарко и сухо, а зимой прохладно. А в остальном... Добрая половина континента представляет собой пустыню, в которой источниками воды могут служить корни растений или лягушки, напившиеся воды про запас ². Здесь способны выживать только аборигены, сроднившиеся с пустыней, что называется, «на генетическом уровне».

² Речь идет о плоскоголовой лопатнице (*Litoria platycephala*), она же – пустынная австралийская жаба, принадлежащая к семейству квакш (*Hylidae*). Перед началом засушливого периода жаба запасает воду в особых подкожных полостях и в мочевом пузыре, а затем зарывается в землю на глубину от тридцати сантиметров до метра в ожидании наступления сезона дождей. Аборигены выкапывают жаб и выпивают содержащуюся в них жидкость. (Здесь и далее прим. переводчика).

Что привело людей в столь неудобные для обитания места? Первобытные люди путешествовали не из любопытства и не ради удовольствия, а потому что их вытесняли из родных мест более сильные соседи.

Примерно пятьдесят тысяч лет назад (а может, и все шестьдесят, но никак не раньше сорока) на австралийский континент пришли люди. С севера, через Тиморское море, отделяющее Австралию от острова Тимор, который, если верить легенде, есть не что иное, как гигантский окаменевший крокодил. Считается, что в те незапамятные времена Тиморское море было мелким – на шестьдесят, а то и на сто метров ниже современного уровня, что позволяло пересекать его на плотках, передвигаясь от одной отмели к другой. Генетические исследования показали, что австралийские аборигены, а также очень близкие к ним папуасы примерно пятьдесят восемь тысяч лет назад «разошлись» с евразийцами, незадолго до того вышедшими из Африки (то была так называемая вторая миграция, или миграция людей современного типа).

Внешнее сходство между австралоидной и негроидной расами в свое время привело к ошибочному мнению о близости этих рас, вызванной наличием общих предков. На самом деле, с антропологической точки зрения сходства довольно мало и обусловлено оно не чем иным, как схожими условиями окружающей среды.

В преданиях аборигенов можно встретить упоминания о

богах-предках, пришедших из-за моря и давших начало человеческому роду. Впрочем, с ними успешно конкурируют Луна, Гром, Женщина-Солнце, родившая первого ребенка, или, к примеру, братья Брамбрамнгул, создавшие первых людей из дерева. Так что искать исторические свидетельства в преданиях аборигенов было бы чересчур оптимистично, если не сказать самонадеянно.

История австралийского континента началась около 50 000 лет назад, когда здесь появились первые люди, а письменная история исчисляется с 26 февраля 1606 года, когда экспедиция голландского мореплавателя Виллема Янсзона высадилась с корабля «Дёйфкен» (Duyfken) на берег реки Пенне-фазер в западной части полуострова Кейп-Йорк³. Янсзон решил, что он высадился на неисследованной территории острова Новая Гвинея, и назвал эти земли Новой Зеландией. Место ему не понравилось: много болот, и население было настроено к незванным гостям, мягко говоря, недружелюбно. В июле того же года Янсзон уплыл обратно на Яву.

Представление о аборигенах как о злобных агрессивных людях было порождено европейскими колонистами, которые не умели и не всегда стремились находить общий язык с коренным населением. Да и вообще, с моральной точки зрения колонистам был выгоден негативный образ аборигенов, оправдывающий все чинимые по отношению к ним неспра-

³ Кейп-Йорк – крупный полуостров, расположенный на северо-востоке австралийского континента.

ведливости. Но известно, что обитатели Кейп-Йорка, убившие десятерых моряков Янсзона, поддерживали торговые контакты с соседями, в том числе и с племенами, населявшими Новую Гвинею («сухопутный мост», связывавший Новую Гвинею с Австралией, исчез «всего-навсего» около 7 000 лет назад). Кроме того, задолго до появления европейцев на север континента приплывали торговцы из Юго-Восточной Азии, у которых аборигены покупали (точнее, выменивали) металлические орудия труда и ткани.

Принято считать, что охотники-собиратели стоят на низшей ступени интеллектуального развития, – как только люди стали немного умнее, они сразу же сообразили, что возделывать землю и разводить скот выгоднее, чем «промышлять наудачу». Да, это так, но есть одна существенная деталь, которую многие упускают из виду: Австралия не слишком подходит для ведения примитивного сельского хозяйства. Здесь сплошные крайности – или пустыни, или болота, или засухи, или наводнения. Так что у аборигенов просто не оставалось выбора. Но при этом они одомашнили местную собаку динго (правда, только ее одну) и практиковали «культурное выжигание» земель: применяли огонь для уничтожения редкого подлеска, создавая тем самым пастбища для животных, которыми они питались. Также аборигены умели сооружать запруды для ловли рыбы и создали такое сложное метательное оружие, как бумеранг.

Вопреки бытующему мнению, не все бумеранги должны

возвращаться к охотникам. Так ведут себя только легкие бумеранги, предназначенные для охоты на птиц. Большие, с которыми австралийские аборигены охотятся на кенгуру и другую крупную дичь, летят к цели по прямой траектории, в одну сторону.

До появления европейцев на австралийском континенте жило более пятисот племен, принадлежавших к двумстам языковым группам. Относительно численности аборигенов мнения разнятся, но большинство ученых сходится на том, что она составляла 700 000 человек. И вся эта масса народа как-то уживалась друг с другом, что свидетельствует о довольно высокой степени развития общества, потому что умение уживаться с ближними пришло к человеку далеко не сразу. Кстати говоря, большинство аборигенов вело полуседлый образ жизни.

Подведем итог, чтобы приступить к нашей основной теме – к письменной истории Австралии. Европейцы принесли сюда свой уклад и свой образ жизни, со всеми сопутствующими этому моментами, вплоть до инфекционных болезней, от которых аборигенов хранила изолированность их континента.

Но европейцы не принесли сюда цивилизацию в широком смысле этого слова, поскольку цивилизация (как стадия общественного развития) – своеобразная, приспособленная к непростым местным условиям – существовала здесь и до их появления. В борьбе своего с чужим победило чужое, по-

сколькy оно было более сильным, а победив, начало писать историю «с чистого листа». Но такой подход в корне неверен, потому что чистый австралийский лист начал заполняться пятьдесят тысяч лет назад.

«Когда-то, в давние-предавние времена, вся земля была покрыта водой. Люди из северных земель, которым была нужна эта вода, тянули ее к себе, на север, и наконец-то забрали всю. Тогда на западном небе жили два существа-унгамбикула, которые появились ниоткуда и существовали сами по себе. Из своего небесного жилища они видели далеко на востоке инапертва, обитавших на берегу соленого моря. У инапертва не было ни мужчин, ни женщин, ни глаз, ни ушей, ни рта, ни носа. Они были как ком, ок глины – до тех пор, пока к ним не спустились с западного неба унгамбикула с каменными ножами в своих руках. Этими ножами они сделали инапертва все, что нужно людям, от рук до того, что отличает мужчину от женщины. Так унгам, бикула создали людей, а затем превратились в ящериц...»

Интересная легенда, не правда ли? У каждого австралийского племени есть свое предание, объясняющее появление человека. То, которое вы сейчас прочли, принадлежит народу аранда, обитающему в центральной части континента.

Глава первая

Новая Голландия

Голландская Ост-Индия

Письменная история Австралии – страны и континента – началась с Голландской Ост-Индской компании, созданной в 1602 году для торговли с Японией, Китаем и Юго-Восточной Азией. Поняв, что поодиночке им против англичан, испанцев и португальцев не выстоять, голландские торговцы объединились и за короткое время раскинули свои цепкие щупальца на огромном пространстве, от мыса Доброй Надежды на западе до Огненной Земли на востоке. Управлять столь обширным хозяйством издалека было невозможно, поэтому штаб-квартирой компании и столицей Голландской Ост-Индии стал город Батавия, основанный бутербоксами ⁴ на острове Ява. Слово «Батавия» созвучно слову «Ява», и от него так же пряно пахнет экзотикой, но на самом деле город был назван в честь древнегерманского племени батавов, которые считаются предками голландцев.

К началу сороковых годов XVII века голландцам удалось

⁴ Butterbox («масленка») – шутивное старинное прозвище голландцев, традиционно употребляющих в пищу большое количество сливочного масла.

вытеснить из Юго-Восточной Азии конкурентов-португальцев, но до того времени португальцы держали под контролем северную часть Индийского океана, и потому голландцам приходилось плавать от мыса Доброй Надежды к Яве южными путями, обходя остров Мадагаскар с юга. Оседлав западные ветры умеренного пояса, голландцы могли доплыть от Африки до Явы за два с небольшим месяца.

Экспедиция Виллема Янсзона

Австралия, западные берега которой голландцы видели во время плаваний на Яву и обратно, не могла не привлечь их внимания. Прежде всего как потенциальный источник разных богатств – от золота до рабов, а также как место, где можно было пополнять запасы пресной воды. Новые рынки сбыта тоже не помешали бы, так что стимул к исследованию *terra incognita*⁵ был у голландцев мощный. И вот в феврале 1606 года в западной части полуострова Кейп-Йорк высадилась экспедиция Виллема Янсзона, прилетевшего сюда на своем «Голубке»⁶.

Вообще-то Янсзон собирался исследовать юго-западный берег Новой Гвинеи. Проплыв вдоль него около четырехсот километров⁷, Янсзон лег на зюйд-ост⁸, пересек Арафурское море и уперся в западный берег полуострова Кейп-Йорк, принятого им за продолжение Новой Гвинеи. В целом экспедиция получилась неудачной: ничего ценного Янсзону найти не удалось, а контакт с туземцами вылился в

⁵ *Terra incognita* – неизвестная земля (лат.). Этот термин используется для обозначения неисследованных территорий.

⁶ Название корабля Янсзона «Дёйфкен» (*Duyfken*) переводится с голландского как «Голубок».

⁷ В оригинале расстояния указаны в сухопутных и морских милях, но для удобства восприятия при переводе они переведены в километры.

⁸ Юго-восток.

бой, унесший жизни нескольких моряков. Но место в истории шкипер Виллем Янсзон себе обеспечил, поскольку совершил первую задокументированную высадку на австралийский континент.

В 1618 году Янсзон стал адмиралом, а с 1623 по 1627 год был губернатором яванского портового города Бантама, который можно считать второй столицей Голландской Ост-Индии. Австралийцам приятно знать, что жизнь у первооткрывателя их родного континента сложилась достойным образом.



Дж. Фальк. Портрет Виллема Янсзона. 1650

В начале девяностых годов XX века австралийскому бизнесмену Майклу Кэйлису пришла в голову идея постройки точной копии исторического трехмачтового барка ⁹ «Дёйфкен», жизнь которого закончилась в середине 1608 года после боя с испанскими кораблями. Кэйлис сумел заинтересовать проектом историка Майкла Янга и еще нескольких энтузиастов, которые организовали сбор средств и смогли собрать около 4 миллионов долларов США. Чертежей в распоряжении строителей реплики не было, да и не факт, что они вообще когда-либо существовали, поскольку многоопытные голландские мастера строили корабли «на глазок», без проекта, опираясь лишь на четкое соблюдение пропорций. Но сейчас без проекта даже коробку для пиццы не сделать... На помощь пришел историк и морской археолог Ник Бернингем, создавший проект копии на основе исторических документов, касавшихся оригинала. Историческая достоверность соблюдалась досконально, вплоть до того, что в Латвии была заказана древесина черешчатого дуба. Действительно, не строить же реплику голландского судна из эвкалипта!

⁹ Барк – большое парусное судно с прямыми парусами на всех мачтах, кроме кормовой бизань-мачты, несущей косые паруса. Число мачт барка – от 3 и более.



Возрожденный Duyfken

10 июля 1999 года возрожденный «Дейфкен» отпраздновал свое рождение в гавани города Фримантл ¹⁰, а 8 апреля 2000 года отправился в свое первое плавание к острову Тимор.

¹⁰ Портный город в штате Западная Австралия.

Экспедиции Абеля Тасмана

В течение десяти лет после высадки Янсзона на австралийском континенте не было голландских гостей (а если были, нам о них неизвестно), но с октября 1616 года они стали прибывать один за другим. Открывались новые берега, повторно исследовались открытые ранее, но все делалось как-то бессистемно, урывками. Некоторые капитаны – например, Дирк Хартогзон, высадившийся в Австралии вторым по счету, – считали, что нашли легендарный Южный континент. Существование огромного материка вокруг Южного полюса было обосновано гипотетически: большое количество суши в Северном полушарии должно было быть уравновешено примерно таким же количеством в Южном, в противном случае Земля бы «перевернулась».



Джейкоб Герриц Кейп. Портрет Абелья Тасмана, его жены и дочери. Ок.1637

Разобравшись с португальцами, голландцы решили устроить ревизию своих обширных владений. Частью этой ревизии стала экспедиция, организованная в 1642 году генерал-губернатором Голландской Ост-Индии Антони ван Дименом. Возглавил экспедицию, состоявшую из двух кораблей – «Хемскерк» (Heemskerck) и «Зехан» (Zeehaen), – опытный мореход Абель Тасман. Ему предстояло найти Юж-

ный материк, исследовать его берега и разведать самый оптимальный путь от Индии к юго-западному побережью Южной Америки (голландцы собирались отвоевать у испанцев чилийский порт Вальдивию и расположенные неподалеку от него золотые прииски).

8 октября 1642 года Тасман отплыл от острова Маврикий на юг, а затем повернул на восток и около месяца шел в «коридоре» между 44-м и 49-м градусами южной широты. Не увидев до 19 ноября никаких берегов, Тасман повернул на северо-восток и на пятый день приплыл к южному берегу острова, который теперь носит его имя – Тасмания. Сам же Тасман назвал открытую им местность Землей ван Димена. Высадка показала, что эта земля богата добротной древесиной – голландцы впервые увидели эвкалипты. Проплыв вдоль берега около семисот километров, Тасман решил, что он открыл южный выступ Новой Голландии, после чего поплыл на восток и 13 декабря достиг Южного острова Новой Зеландии. Проплыв около шестисот километров вдоль западного побережья острова, голландцы совершили высадку, которая обернулась стычкой с туземцами-маори, убившими троих матросов.

4 января 1643 года Тасман достиг крайней точки западного побережья Северного острова Новой Зеландии, которую назвал мысом Марии ван Димен – в честь супруги генерал-губернатора. Остров Марии у восточного побережья Земли ван Димена тоже был назван в ее честь (надо при-

знать, что Тасман понимал толк в политеесе и умел угодить начальству).

Открытое им западное побережье Новой Зеландии Тасман счел западным выступом Южного континента. Отсюда экспедиция направилась на северо-восток, открывая новые острова, а затем повернула на северо-запад, к Яве, продолжая открытие островов. Но это уже совсем другая история, не имеющая прямого отношения к Австралии и двум ее «сестрам» – Тасмании и Новой Зеландии.

Во время своей первой экспедиции Тасман сделал великое дело, ликвидировав множество белых пятен на карте Юго-Восточной Азии. В частности, он доказал, что Новая Голландия не имеет никакого отношения к Южному континенту. Но при этом он не прояснил сущность Новой Голландии, которая могла оказаться как материком, так и архипелагом, а еще принял два примыкающих друг к другу новозеландских острова за оконечность Южного континента.

Открытый Тасманом «Южный континент» интересовал губернатора ван Димена далеко не в первую очередь. Прежде всего ему хотелось определиться с Новой Голландией и в том случае, если она представляет собой архипелаг, разведать новые морские пути. В стародавние времена, когда трехмесячное плавание считалось коротким, а из трех снаряженных в Ост-Индию кораблей обратно возвращался один (в среднем), удобные и относительно безопасные морские пути ценились на вес золота. К тому же существовала опасность то-

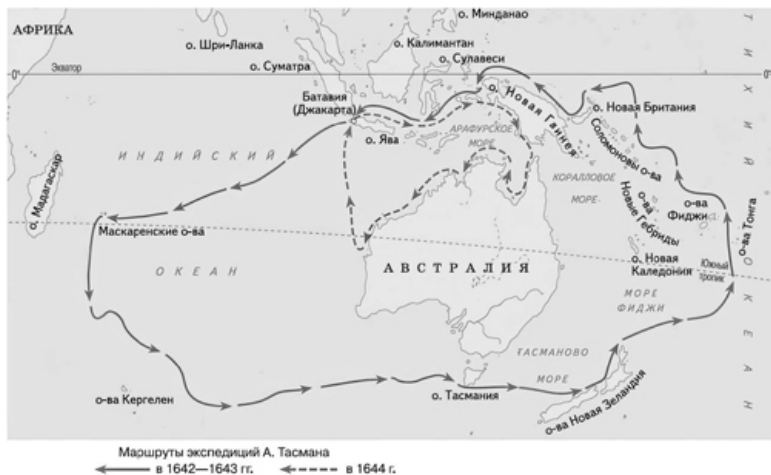
го, что изгнанные с Цейлона, Малакки и прочих насиженных мест португальцы попытаются взять реванш, так что в проливах Новой Голландии нужно было укрепиться как следует.

29 января 1644 года три корабля – «Лиммен» (Limmen), «Земеу» (ZeemeeMw) и «Брак» (Bracq) – под командованием Тасмана вышли из Батавии и поплыли на восток. Проплыв около восьмисот километров вдоль южного берега Новой Гвинеи, экспедиция исследовала все берега залива Карпентария, но при этом не заметила входа в Торресов пролив, отделяющий Австралию от Новой Гвинеи (не иначе как рифы помешали). А ведь проход из Арафурского моря в Коралловое (в более широком смысле – из Индийского океана в Тихий) мог бы оказаться весьма ценным для голландских мореходов. Но чего не произошло, того не произошло.

В итоге Тасман, вернувшийся в Батавию 4 августа 1644 года, установил, что Новая Голландия – это все же материк, причем весьма бедный. Из полезного здесь удалось найти только пресную воду, которую несла к западному берегу залива Карпентария река Ропер. С географической точки зрения экспедиция получилась удачной, пусть и не до конца – Торресов пролив моряки «прозевали». А вот с практической точки зрения она не дала никаких результатов – ни новых богатств, ни новых морских путей.

На Австралии, то есть на Новой Голландии, был поставлен крест – как на бесполезной земле, населенной злыми дикарями. В золотом веке (так в Нидерландах называют XVII

век) голландцы использовали труд осужденных преступников в своих колониях, не задумываясь о том, чтобы устраивать где-то отдельные каторжные поселения. О колонизации экономически невыгодных территорий они тем более не задумывались, им других, более интересных дел хватало.



Маршрут экспедиции Абеля Тасмана

На самом же деле Новая Голландия была не такой уж бесполезной. Если бы во время своей первой экспедиции Тасман уделил больше внимания открытой им Земле ван Димена, то нашел бы пролив, отделяющий ее от материка. Во время исследований южного берега материка он мог обна-

ружить весьма удобный для стоянки залив Порт-Филлип и высадиться там, где сейчас раскинулся Мельбурн. А оттуда до Балларата ¹¹, где в середине XIX века нашли золото, каких-то сто километров. Так что у Тасмана была возможность озолотиться в буквальном смысле этого слова и порадовать своего обожаемого генерал-губернатора ван Димена. А если бы он доплыл до того места, которое впоследствии назвали Глен-Осмондом ¹², то мог бы найти свинец и серебро (от северо-западной оконечности Тасмании до Аделаиды «каких-то» восьмьсот километров морем). Так что менэйру ¹³ Тасману можно сказать только одно – лучше надо было искать!

Современная Австралия занимает четвертое место в мире по добыче каменного угля (в энергетическом эквиваленте), уступая лишь Китаю, Индонезии и Индии. По экспорту железной руды Австралия стабильно лидирует уже много лет подряд. В Австралии находится 28 % мировых запасов урана, по производству которого она занимает второе место в мире (после Казахстана). Пятое место по добыче серебра, производству никеля и тантала, шестое – по производству меди. На этом можно заканчивать хвастаться: и так уже ясно, что с Новой Голландией голландцы в свое время просчитались.

¹¹ Город в штате Виктория на юге Австралии.

¹² Пригород Аделаиды, столицы штата Южная Австралия.

¹³ Mijnheer – господин (голланд.).

Глава вторая

Исследования Джеймса Кука

Капитан Джеймс Кук

Вопреки широко распространенному мнению, Джеймс Кук не был первооткрывателем Австралии. Во время своего первого кругосветного плавания он исследовал восточное побережье австралийского континента, которое тогда было *terra incognita*, открыл Большой Барьерный риф и подтвердил открытие испанского мореплавателя Луиса Ваэса де Торреса, первым проплывшего по проливу между Австралией и Новой Гвинеей. Почему об этом проливе не знали голландцы? Да потому что отчет Торреса об этом плавании затерялся в дебрях испанских архивов, и лишь в 1769 году, за год до первого кругосветного плавания Кука, британский географ Александер Далримпл прочел его и назвал пролив в честь Торреса (здесь самое время погрузиться о том, как плохо распространялась информация в доинтернетовские времена).

Британия возлагала большие надежды на открытие и освоение Южного континента, который упрочил бы ее влияние в южной части Индийского и Тихого океанов, а также

принес бы короне новые богатства. Британцам нужно было торопиться. Франция, хоть и проигравшая Семилетнюю войну 1757–1763 годов, продолжала представлять опасность, в том числе и в Южном полушарии. Испанцы тоже не сидели сложа руки. Короче говоря, ситуация была подобна той, что наблюдается во время скачек: кто успел первым, тот получил все.

Повышению активности в Южном полушарии способствовали и проблемы с североамериканскими колониями, конфликт с которыми был вызван британской аннексией французских владений – бассейна реки Огайо и Канады – по итогам Семилетней войны. Колонисты считали, что, по справедливости, французские земли должны были достаться им, а не попасть в загребушие лапы британского льва. В целом в Северной Америке дело шло к новой войне...



Юджин Монтегю (Монти) Скотт. Портрет капитана

В существовании Южного континента британцы не сомневались: должна же Земля быть уравновешена, да и голландцы плавали к его берегам. Изначально предполагалось, что экспедицию в южные моря возглавит авторитетный ученый Александер Далримпл, член Королевского общества ¹⁴ и видный гидрограф. Однако в Адмиралтействе решили (и совершенно верно!), что подобной экспедицией «в неизвестность» должен руководить не ученый муж, а бывалый военный моряк. Но как-то так сложилось, что никто из подходящих кандидатов не смог или не захотел становиться во главе столь рискованного предприятия. Пришлось взять «неподходящего» – сына батрака, начинавшего свою карьеру в матросах. Но плебейское происхождение компенсировалось опытом и знаниями. После того как Кук блестяще справился с ответственной задачей по измерению фарватера реки Святого Лаврентия ¹⁵, вице-адмирал Александр Колвилл, главнокомандующий кораблями и судами Его Величества в Северной Америке, сказал: «Зная способности и возможности мистера Кука, я считаю его достаточно квалифицированным для той работы, которую он выполнил, и для важней-

¹⁴ Королевское общество (полное название – Лондонское королевское общество по развитию знаний о природе) является аналогом Академии наук в Великобритании.

¹⁵ Крупная река, соединяющая Великие североамериканские озера с Атлантическим океаном.

ших поручений подобного рода». Определенную роль сыграла и покладистость Кука, который согласился отправиться в столь опасное плавание на обыкновенном грузовом судне, хотя другой на его месте требовал бы от Адмиралтейства большой военный корабль, а лучше два, поскольку еще древние римляне говорили, что пускаться в дальний путь в одиночку неразумно.



Реконструкция трехмачтового барка «Индевор»

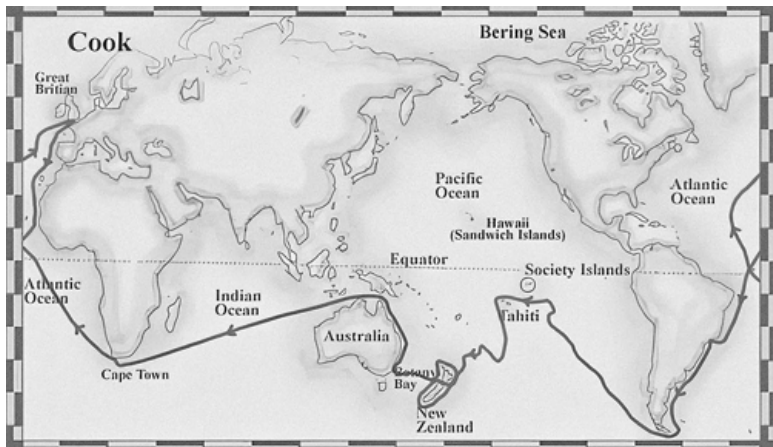
Куку дали трехмачтовый барк с говорящим названием

«Индевор»¹⁶ (Endeavour), вооруженный двадцатью двумя пушками. В числе 98 человек экипажа было 13 солдат. Слабовато, даже по самым скромным меркам, особенно с учетом того, что Южный континент считался густонаселенным – по аналогии с Европой и Азией. Официальной задачей экспедиции считалось исследование прохождения Венеры по диску Солнца, которое должно было состояться 3 июня 1769 года. Это редкое астрономическое явление можно наблюдать в том случае, когда Венера находится точно между Солнцем и Землей, закрывая собой малюсенькую часть солнечного диска. Но на самом деле астрономические наблюдения были всего лишь предлогом: покончив с ними, Кук должен был отправиться на поиски Южного континента.

¹⁶ Endeavour – «попытка», также переводится как «старание» или «стремление» (англ.).

Плавание «Индевора»

26 августа 1768 года «Индевор» вышел из Плимута, а 13 ноября прибыл в Рио-де-Жанейро. Это была спокойная и скучная часть плавания, а вот дальше начались приключения и открытия. 25 января 1769 года «Индевор» обогнул мыс Горн, а 13 апреля достиг острова Таити, где 3 июня сопровождавший Кука астроном Чарльз Грин произвел наблюдения над прохождением Венеры по диску Солнца. Формальности были выполнены, и настал черед поисков Южного континента, который Кук сначала планировал поискать южнее Таити. Спустившись до 40° южной широты, он так и не обнаружил искомого и повернул на запад. Упорство и вера в существование Южного континента позволили Куку пройти по океану более 1000 миль. 8 октября 1769 года у 38° южной широты и 178° восточной долготы обнаружилась неизвестная земля с очень высокими горами вдалеке. Высадка позволила выяснить, что земля велика, но не было определенности в том, материк это или остров. К концу марта 1770 года Кук завершил исследование Северного и Южного новозеландского островов и связал это с тем, что в свое время сделал Тасман. В общем, открытие разочаровало, несмотря на то что к британской короне были присоединены новые обширные владения: ведь нужно было найти континент, а не два острова, пускай и крупных.




Маршрут первой кругосветной экспедиции (1768–1771 гг.) Джеймса Кука

1 апреля 1770 года Кук повернул на запад – пора было возвращаться. Однако, сильные ветры зашвырнули «Индевор» далеко на север, и вот тут-то началось самое интересное с точки зрения нашей истории. Корабль приплыл к мысу, который сейчас называется в честь лейтенанта Захари Хикса, первым увидевшего эту землю с «Индевора» (также этот мыс известен как мыс Эверард). Кук нашел, что эта местность, на которой холмы и горные гряды чередуются с равнинами и долинами, «имеет весьма приятный вид», и направился вдоль побережья к северу. Во время высадки на берег, состоявшейся 29 апреля, произошла первая встреча британ-

ских моряков с аборигенами. Некоторые из них вступали в контакт, то есть подходили к «гостям» и вели себя мирно, но при этом не выказали никакого интереса к предлагаемым для обмена предметам, что сильно огорчило членов экспедиции, у которых прибыль от сбыта привезенной из дальних краев экзотики часто оказывалась больше жалованья, полученного за время плавания.

26 мая «Индевор» доплыл до Большого Барьерного рифа, который первопроходцам пришлось проходить наугад, без карт и указаний. Надо отметить, что Кук хорошо справился со столь сложной задачей: его корабль напоролся на риф всего один раз (это произошло 11 июня) и получил большую, но не фатальную пробоину. Моряки кое-как заткнули дыру и выбросили за борт шесть пушек и часть груза, чтобы «Индевор» оставался на плаву. 23 июня корабль добрался до удобной гавани на восточном побережье полуострова Кейп-Йорк, где его ремонтировали в течение семи недель. За это время члены экспедиции смогли изучить местность и наладить контакт с туземцами. Ботаник Джозеф Бэнкс, помимо сбора и описания неизвестных доселе растений, записал около полусотни слов местного наречия, в том числе и слово «гангурру», которое в английском языке превратилось в kangaroo.



Quadrupede nommé *KANGUROO*, trouvé sur la Côte de la N^{le} Hollande.

Изображение кенгуру из иллюстраций к журналу плава-

ния на «Индеворе»

«Из того, что я сказал о коренных жителях Новой Голландии, кто-то может заключить, что это самые несчастные люди на Земле, – писал Кук. – Но на самом деле они гораздо счастливее нас, европейцев. Не имея никакого представления не только об излишествах, но даже о самых необходимых удобствах, которые так ценятся в Европе, они счастливы тем, что не знают их. Они живут в безмятежности, не нарушаемой неравенством положения, а земля и море по собственной воле снабжают их всем, что необходимо для жизни».

В отличие от Тасмана, Кук не усеивал карту именем короля Георга III, предпочитая названия, связанные с особенностями местности (Ботанический залив)¹⁷ или непосредственно с экспедицией (мыс Хикса, река Индевор). Ну, разве что назвал северную точку восточно-австралийского побережья мысом Йорк – в честь герцога Йоркского¹⁸.

22 августа Кук объявил все открытое им побережье материка британским владением и назвал его Новым Уэльсом, впоследствии исправив название на Новый Южный Уэльс. Почему именно Новый Южный Уэльс, так и осталось загадкой, ведь логичнее смотрелся бы Новый Йоркшир (в честь

¹⁷ В русскоязычных источниках чаще фигурирует английское название Ботани-Бей, или залив Ботани.

¹⁸ Герцог Йоркский – традиционный титул вторых сыновей британских монархов.

родины Кука) или, скажем, Новая Южная Англия. Но как назвали, так и прижилось.

13 июля 1771 года Кук вернулся домой. Его кругосветное плавание растянулось почти на три года и формально оказалось неудачным – ведь до Южного континента Кук так и не доплыл. Но зато он исследовал острова Новой Зеландии, описал восточное побережье Новой Голландии и присоединил все открытые земли к владениям британской короны.

Память о капитане Куке

Джеймс Кук погиб 14 февраля 1779 года на Гавайских островах, во время своего третьего кругосветного плавания. Местные жители регулярно похищали имущество экспедиции. Когда дошло до кражи баркаса, Кук решил показательно покарать воров, но дело приняло плохой оборот. Судя по свидетельству капитана Чарльза Клерка, командовавшего вторым кораблем экспедиции, Кук сам был виновен в своей гибели.



Мемориал, посвященный Джеймсу Куку, в Канберре

Он открыл стрельбу по туземцам, которые не были настроены слишком воинственно и хотели только одного – чтобы британский отряд убрался на свой корабль. «За несколько минут до этого [рокового выстрела] туземцы начали расступаться, освобождая проход к шлюпкам...» – писал в своем дневнике Клерк. – «Таким образом они предоставляли капитану Куку возможность для ухода».

В 1970 году в честь двухсотлетия морского путешествия к восточным берегам Австралии, совершенного отважным

капитаном, в Канберре в присутствии королевы Елизаветы II был открыт весьма оригинальный памятник, посвященный Джеймсу Куку. Памятник представляет собой гигантский глобус, на котором нанесен путь первой экспедиции Кука. А первый памятник Куку на австралийской земле был установлен еще в 1879 году в Гайд-парке Сиднея. Этот памятник традиционный: бронзовый

Кук, стоящий на высоком постаменте, держит в левой руке подзорную трубу, а правая рука поднята вверх в торжественном жесте. У тех, кто любуется этим творением скульптора Томаса Вулнера, в ушах начинают звучать слова: «Во славу Британии и именем короля Георга III я, Джеймс Кук, капитан флота Его Величества, провозглашаю эти земли владением британской короны.»

Возобновление интереса к Новой Голландии после «Тайм-аута»

У британской короны сообщение о новых владениях не вызвало особого энтузиазма. Отчет Кука прочли и «положили под сукно» на полтора десятка лет. Новый Южный Уэльс был слишком далеко – много месяцев пути – и не манил какими-то особенными выгодами. Действительно, в сравнении с богатым и многолюдным (но несуществующим) Южным континентом Новая Голландия выглядела бледновато. К тому же вскоре после возвращения Кука из первой экспедиции в североамериканских британских колониях вспыхнуло восстание. «Первый звонок» прозвенел в декабре 1773 года в Бостоне, где местные жители сбросили в воду около трех с половиной сотен ящиков чая, принадлежащих Британской Ост-Индской компании. Эта акция, вошедшая в историю как Бостонское чаепитие, стала ответом на «Чайный закон», принятый незадолго до того британским парламентом и предоставлявший определенные льготы Ост-Индской компании. Дело было не столько в чае, сколько в общем недовольстве американцев британской администрацией и необходимостью подчинения Британии.

В 1775 году от множества искр недовольства разгорелся пожар Войны за независимость, в результате которой Брита-

ния лишилась всех тринадцати колоний ¹⁹ и в сентябре 1783 года была вынуждена признать независимость Соединенных Штатов Америки.

Среди благ, потерянных вместе с колониями, оказалась возможность избавления метрополии от осужденных преступников, которая гармонично сочеталась с продажей их труда местным фермерам и производителям. В этой связке «избавиться» стояло выше, чем «заработать»: известно же, что спокойствие дороже всего. Впрочем, отправка осужденных «куда подальше» сама по себе давала экономическую выгоду, поскольку их содержание в Туманном Альбионе обходилось весьма дорого.

Настал день вспомнить об отчете Кука. Отыскали в архиве, смахнули пыль, прочли и после некоторых раздумий решили, что такая «дыра» идеально подходит для каторжников: очень далеко, и бежать оттуда некуда – разве что к дикарям-каннибалам, но кто в здравом уме решится на такое? Опять же, нужны форпосты на Тихом океане, к которому тянут свои загибающие руки коварные французы.


Кстати говоря, среди австралийских аборигенов людоедство не получило такого широкого распространения, как среди коренного населения Новой Зеландии или Новой Гвинеи. Чаще всего оно носило ритуальный характер. Убитых

¹⁹ «Тринадцать британских колоний» – это название североамериканских колоний, основанных британцами в XVII и XVIII веках и образовавших США по достижении ими независимости.

врагов съедали для того, чтобы получить их силу или же выразить им свое презрение. Могли принести в жертву духам кого-то из соплеменников (мясо при этом съедалось людьми, а духам доставался дым от брошенных в огонь обглоданных костей). Могли и просто съесть слабого в голодный засушливый период. Но при этом сильно не усердствовали и никогда не делали акцента на каннибализме.


Глава третья
Сидней – начало всех начал

**Томас Таунсенд, первый виконт
Сидней, и Уильям Питт-младший**



Гилберт Стюарт. Портрет Томаса Таунсенда - 1-го виконта Сиднея. Ок. 1785

Министром внутренних дел в правительстве Уильяма Питта-младшего был Томас Таунсенд, первый виконт Сидней. Уильям Питт пришел к премьерству в двадцатичетырехлетнем возрасте (этот рекорд в Великобритании до сих пор не побит) и в общей сложности пробыл у руля около двадцати лет, потому что умел своевременно делать то, чего от него ждали. Правление Питта началось в очень тяжелый для Британии период – в конце 1783 года, когда казна была пуста, долги велики, а в обществе тихо бурлило недовольство, вызванное унижительным поражением в войне с американскими колонистами.



Надо отметить, что жители Британии всегда смотрели на тех, кто переселялся в колонии, свысока. Считалось, что искать счастья за океаном пробуют только неудачники и неумехи, достойный человек всегда найдет себе занятие на родной британской земле и будет наслаждаться жизнью среди цивилизованных людей. Однако же уезжали не только отчаявшиеся неудачники, но и амбициозные энергичные люди, которым было тесно в рамках давно устоявшегося британского уклада. Вдобавок по прибытии на новые места эмигранты получали своеобразную «закалку», преодолевая множество трудностей. К тому же у них была высокая мотивация: они воевали за свою свободу на родной земле. Так что в их победе не было ничего удивительного.

Питта недолюбливал (а если говорить прямо, то откровенно не любил) король Георг III, считавший молодого премьера «бестолковым выскочкой». Отсутствие монаршего расположения делало Питта полностью зависимым от общественного мнения. Главными задачами нового премьер-министра стали выправление финансового положения и обеспечение политической стабильности. В рамках этих задач Питт поручил лорду Сиднею найти новое место для высылки осужденных преступников, причем с таким расчетом, чтобы убить одним камнем двух птиц²⁰ – не только избавить метрополию

²⁰ Английская поговорка, аналогичная русской «убить двух зайцев одним вы-

от «ненужных» людей, но и поспособствовать упрочению британского влияния. В первую очередь требовалось уменьшить испанское влияние в Южной Америке, да и с Францией нужно было держать ухо востро.

Конец ознакомительного фрагмента.

Текст предоставлен ООО «ЛитРес».

Прочитайте эту книгу целиком, [купив полную легальную версию](#) на ЛитРес.

Безопасно оплатить книгу можно банковской картой Visa, MasterCard, Maestro, со счета мобильного телефона, с платежного терминала, в салоне МТС или Связной, через PayPal, WebMoney, Яндекс.Деньги, QIWI Кошелек, бонусными картами или другим удобным Вам способом.