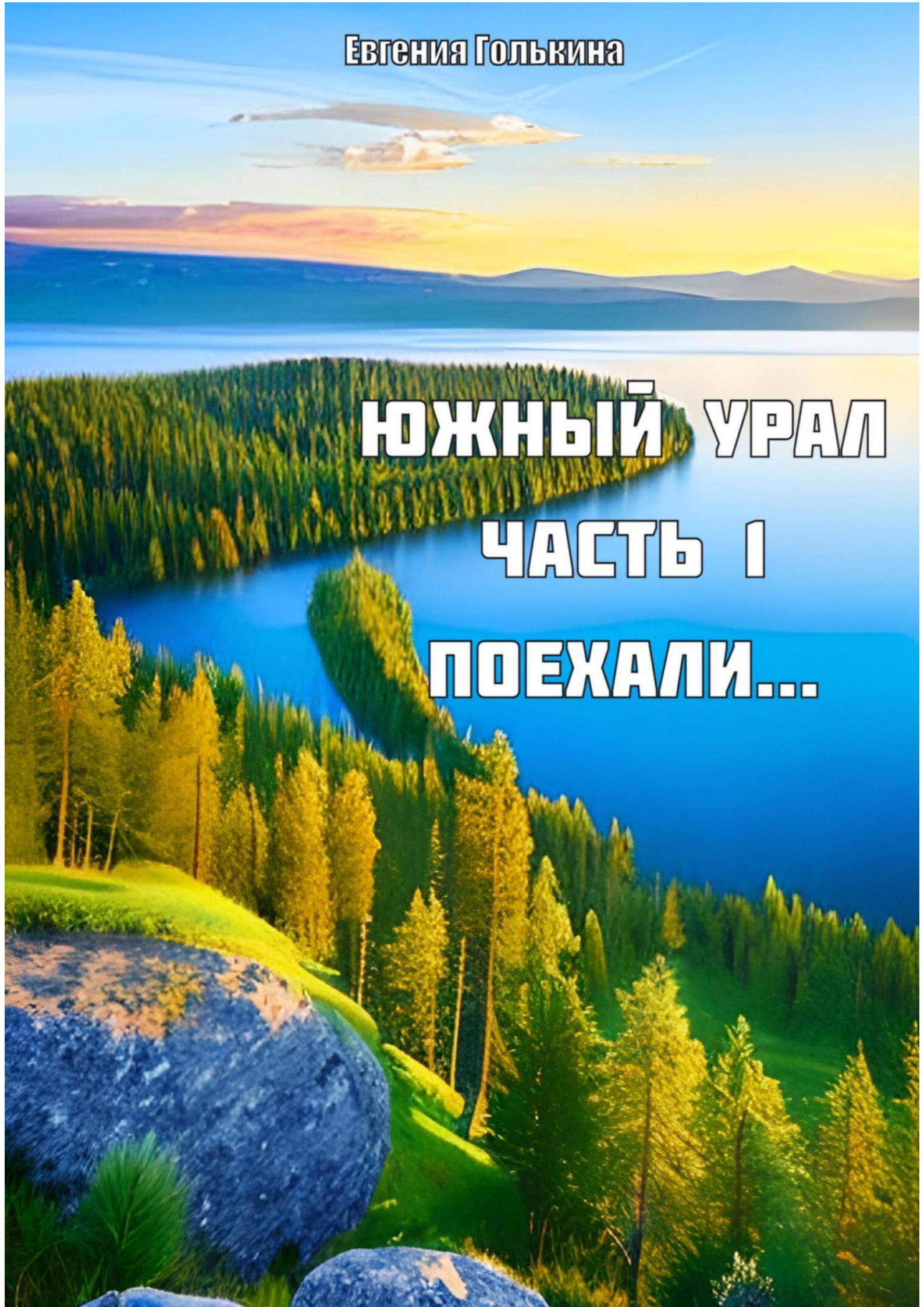


Евгения Голькина

**ЮЖНЫЙ УРАЛ**  
**ЧАСТЬ I**  
**ПОЕХАЛИ...**



Голькина Евгения

**Южный Урал. Часть 1. Поехали..**

«Автор»

2023

**Евгения Г. В.**

Южный Урал. Часть 1. Поехали.. / Г. В. Евгения — «Автор»,  
2023

Южный Урал является одним из самых живописных районов России. Здесь раскинулись горы, леса, озера и реки, создавая неповторимую атмосферу природной красоты. Великолепные пейзажи на фоне горных вершин и ущелий превращают Южный Урал в настоящий рай для любителей активного отдыха.

© Евгения Г. В., 2023

© Автор, 2023

## Содержание

Куда поедem...	6
Сухие водопады	8
Большие Айские притесы	14
Конец ознакомительного фрагмента.	19



## **Голькина Евгения**

### **Южный Урал. Часть 1. Поехали..**

Южный Урал – это уникальный регион, расположенный на юго-востоке Европейской части России. Богатое природное наследие, исторические достопримечательности и разнообразные возможности для активного отдыха привлекают туристов со всего мира.

Южный Урал является одним из самых живописных районов России. Здесь раскинулись горы, леса, озера и реки, создавая неповторимую атмосферу природной красоты. Великолепные пейзажи на фоне горных вершин и ущелий превращают Южный Урал в настоящий рай для любителей активного отдыха. Помимо своей природной красоты, Южный Урал славится также своими уникальными природными заповедниками – Белебеевским и Зюраткульским. В этих заповедниках можно встретить множество редких видов растений и животных, а также насладиться прекрасными пейзажами. Кроме того, регион предлагает широкий выбор развлечений для туристов: походы по горам, катание на лыжах, экскурсии по историческим достопримечательностям.

Не зависимо от того, являетесь ли вы любителем приключений или ищете спокойный отдых на природе, Южный Урал обязательно порадует вас своими возможностями. Этот уникальный регион России предлагает не только незабываемые приключения, но и возможность окунуться в богатую историю и культуру этой земли.

Южный Урал расположен на территории России и простирается от границы Европы до Азиатской части страны. Этот регион характеризуется разнообразным рельефом, включающим горы, равнины, реки и озера. Основная горная система Южного Урала – это Уральский хребет, который является естественной границей между Евразийской и Сибирской платформами.

На Южном Урале можно найти такие высокогорные массивы, как Большой Каратау, Зюраткульский хребет и Шайтан-тау. В этих местах можно встретить уникальную флору и фауну, включая редкие виды растений и животных. Здесь обитают такие виды, как белый медведь, северный олень и каменная коза.

## Куда поедем...


- Сухие водопады
- Большие Айские притесы
- Урочище Пороги
- Ледяной фонтан
- Гора Малиновая
- Каменная река
- Скала Уклы Кая
- Водопад Шарлама
- Деевский особняк
- Скала Арский камень
- Красные скалы
- Чебачье малое озеро







## Сухие водопады



Загадочный мир, привлекает внимание многих любителей приключений. В приключенческих фильмах мы видим героев, исследующих затерянные миры, находящиеся в самых отдаленных уголках планеты. Однако, мало кто знает, что настоящее затерянное место можно найти неподалеку от Уфы, на границе Башкирии и Челябинской области.



Это таинственное место, которое до сих пор остается малоизвестным для большинства людей. Река Ай, одна из прекраснейших рек на Урале. "Луна" или "Лунная река" на башкир-



ском языке, действительно является одной из самых впечатляющих рек на Урале. Протекая через Челябинскую область и Республику Башкортостан. Она простирается на протяжении 549 километров. Однако, на левом берегу реки Ай, в Саткинском районе Челябинской области, скрыт природный памятник, который добавляет еще больше загадочности этому удивительному месту – Алексеевский лог, или, как его еще называют, Сухие водопады.




Сухие водопады представляют собой древнее русло, высохшей реки, с каскадом водопадов. Название "Сухие водопады" может показаться противоречивым, но они получили его потому, что превращаются в настоящие водопады только на несколько дней в году. Уникальное явление можно увидеть лишь 5-7 дней в году, когда талые воды сливаются в одно русло, создавая потрясающий водопад.

В остальные дни года они остаются сухими, добавляя загадочности и интриги этому месту. Весенний период – это время, когда Сухие водопады раскрывают свою волшебную сущность. Когда природа пробуждается от зимней спячки, талые воды начинают собираться в реке Ай, и именно тогда происходит великолепное преобразование Сухих водопадов. Мощные струи воды, с шумом и мощью, обрушиваются с высоты, создавая завораживающий зрелище. Это действительно одна из самых удивительных достопримечательностей реки Ай. Когда вы стоите перед Сухими водопадами, вы чувствуете себя проникнутым древней магией и силой природы. Здесь можно увидеть и почувствовать, как природа воссоздает свои собственные чудеса, создавая великолепные пейзажи и захватывающие моменты. Это место, где время останавливается, и вы можете полностью погрузиться в гармонию с окружающей природой.





Кроме того, Сухие водопады предлагают уникальные возможности для фотографов и любителей природы. Величественные кадры с мощными водопадами, окруженными зелеными лесами и живописными холмами, создают неповторимые снимки, которые навсегда останутся в памяти. Посещение Сухих водопадов – это не только возможность увидеть великолепное природное явление, но и погрузиться в историю этого места.



Русло высохшей реки Ай говорит о том, что когда-то здесь текла могущественная река, оставившая свой след в ландшафте и в истории региона. Путешественники могут почувствовать себя исследователями прошлого, прогуливаясь по этим землям и воображая, какими они были в древности. Так что, если вы ищете уникальные приключения и впечатления, не пропу-

стите возможность посетить Сухие водопады на реке Ай. Восхищайтесь величественной красотой природы, ощутите силу воды и окунитесь в магию этого места.

Как добраться до водопадов:

Координаты: 55.145361, 58.707282

Сухие водопады часто становятся остановкой водных туристов в процессе сплава от посёлка Межевой до деревни Лаклы. С воды рассмотреть водопады не получится: они скрыты за густыми кронами деревьев. Более того, до самих каменных ступеней-каскадов придётся пройти пешком несколько десятков метров. Расстояние от Уфы по трассе м5 в сторону Челябинска – 260км. Доезжаем до Кропачева и уходим на Малояз, перед поселком поворачиваем на право, едем через Лаклы-Межевой.



Когда лучше ехать на Сухие водопады? Если вы собираетесь отправиться к водным просторам реки Ай летом в выходные дни, будьте уверены: в это время сюда съезжается очень много туристов. Бывает, что на реке образуются пробки из катамаранов, а на сухих водопадах люди стоят в очередях, чтобы подняться на верх. Лучшее время для посещения природных достопримечательностей реки Ай – весна, начиная с мая. Погода в это время вряд ли удивит вас морозами, но точно порадует возможностью посетить интересные места без столпотворений любопытных туристов.











## Большие Айские притесы



Скала Большие Притесы является известной достопримечательностью реки Ай на Южном Урале. Ее высота до 100 метров, а длина почти километр. Притесы имеют отвесную форму и изогнутой дугой простираются вдоль левого берега реки, которая здесь поворачивает вправо. Лишь один раз в жизни можно подняться по лестнице. На Большом Притесе есть несколько небольших пещер (Юношеская, Первая Кулуарная и другие). В гроте Большие Притесы можно побывать только с помощью альпинистов, спускаясь сверху по вертикальной стене скалы.

У подножия скалы находится пещера длиной 56 метров и высотой 26 метров, что очень популярно в летнее время. В прежние времена, проживавшие здесь кульметьевские татары, башкиры и мещеряки называли Большие притесы Сыбар-кая, что означает Пестрая скала. Название полностью соответствует тому, как скалы смотрятся со стороны. Известняк, из которого сформированы скалы, имеет различные оттенки: голубые, желтые, белые и розовые. К этому разноцветью добавляются черные и другие цвета, покрывающих поверхность лишайников.



С вершины Больших Притесов открывается красивый вид на скалы и окрестности, на долину реки Ай. Видны скалы выше и ниже по течению реки. Отсюда проплывающие по реке судна кажутся совсем крошечными. На Больших Притесах есть оборудованная смотровая площадка. За деревьями большое поле, на котором можно увидеть пасущихся лошадей. Здесь находится Алексеевская животноводческая ферма. На поле встречаются карстовые воронки. На юго-востоке, за полем синеют горы – хребет Кукшик

К достопримечательности также ведут грунтовые дороги, по которым можно проехать практически к самым скалам. В чаще леса можно найти множество развлечений для самых разных возрастов. В этом парке есть кавалькады, канатный парк, аттракционы для детей и их родителей. Встать в палатку так же легко, места достаточно.





Любители экстремальных развлечений, ликуйте! На Айских притесах можно проверить свое чувство страха:

- пройти по подвесному мосту над рекой Ай,
- полетать на качелях над обрывом,
- прыгнуть с веревкой со скалы,
- спуститься в пещеру





Как добраться до Больших притесов:

Координаты: 55.149033, 58.695933

Расстояние из Уфы – 248 км.

Из Уфы – нужно ехать по трассе М-5 через Сим, Насибаш, Лаклы и Межевое. Проезжаем мост через реку Ай, и далее поворот направо, к гидротехническому тоннелю реки Каменки, далее едем прямо до экстрим-парка GRIFON.



Айские притёсы по другому называют Юлдашкиным гребнем, а всё вот по чему.....Случилась эта история еще до 1917 года. Раньше без лошадей в деревнях не жили. И вот стали пропадать в деревне лошади. Завёлся в деревне Терменовой конокрад. Деревенские мужики стали подкарауливать вора. А вором оказался кульметьевский татарин Юлдаш. Юлдаш тайком угонял лошадей и продавал их цыганам. А деньги пропивал. Однажды Юлдаш возвращался в родную деревню. Но его поджидали озлобленные мужики. Терменовцы на конях окружили Юлдаша. Справа широкое Алексеевское поле – не скрыться, слева – скала на реке Ай. Видя, что ему не вырваться из засады, Юлдаш разогнался и под злобный крик преследователей вместе с конем сбросился со скалы. Юлдаш погиб. Татары все любят чай. Любил и Юлдаш чай пить и всегда возил с собой большой медный самовар. В повозке Юлдаша был самовар, который полетел со скалы, но не упал. Зацепился за сук берёзы, росшей в скале. Шли годы, а самовар все болтался на ветру, вызывая то удивление, то суеверный страх. По нему кульметовцы точно определили место гибели Юлдаша. А местом этим оказалась скала, которую в наше время зовут Большими притесами. Суеверные кульметовцы, глядя на самовар увидели в этом нехорошую примету. Они же говорили, что в этом месте поселился шайтан, который свистел по ночам, пугал детей, стариков, старух и красивых девушек. А это свистел Юлдашкин самовар, раскачиваемый на ветру. Самовар, провисев и просвистев несколько десятилетий, неожиданно сорвался со скалы и навечно погрузился в воды Ая. Произошло это в середине 60-х годов.

## **Конец ознакомительного фрагмента.**

Текст предоставлен ООО «ЛитРес».

Прочитайте эту книгу целиком, [купив полную легальную версию](#) на ЛитРес.

Безопасно оплатить книгу можно банковской картой Visa, MasterCard, Maestro, со счета мобильного телефона, с платежного терминала, в салоне МТС или Связной, через PayPal, WebMoney, Яндекс.Деньги, QIWI Кошелек, бонусными картами или другим удобным Вам способом.