

МИФОЛОГИЧЕСКИИ ПУТЕВОДИТЕЛЬ

ПО КУРШСКОИ КОСЕ

Андрей Миронович

**Мифологический путеводитель
по Куршской косе**

«Автор»

2023

Миронович А.

Мифологический путеводитель по Куршской косе /
А. Миронович — «Автор», 2023

Это путеводитель по Куршской косе, который раскрывает историю этого уникального места, его загадочные места и мифы, а также знакомит с животными и символикой культур Балтийского моря. Иллюстрированный текст охватывает археологические памятники, мифы, ритуалы и верования, а также национальный парк с его богатой флорой и фауной. Книга рассказывает и о звездном небе и его связи с мифологией разных народов. Путеводитель призван помочь читателю познать природу Куршской косы и самого себя.

© Миронович А., 2023

© Автор, 2023

Содержание

| | |
|-----------------------------------|----|
| Вступление | 5 |
| О Куршской косе | 6 |
| 12 популярных мест | 7 |
| Озеро Лебедь | 8 |
| Пляж у экотропы Лебедь | 9 |
| Батарея Рауль | 10 |
| Пляж в Морском | 12 |
| Дюна Эфа | 14 |
| Танцующий лес | 15 |
| Маяк в Рыбачем | 16 |
| Росситенская кирха | 17 |
| Пляж в Рыбачьем | 18 |
| Озеро Чайка | 19 |
| Высота Мюллера | 20 |
| Станция «Фрингилла» | 21 |
| Примечательное в начале косы | 22 |
| 12 альтернативных мест | 23 |
| Коралленберг – поселение викингов | 24 |
| Конец ознакомительного фрагмента. | 26 |

Андрей Миронович Мифологический путеводитель по Куршской косе

Вступление

В Ваших руках путеводитель, который расскажет об истории косы, ее загадочных местах и мифах, связанных с ними. Здесь Вы познакомитесь с животными, которые обитают в Национальном парке, а также узнаете об их символическом значении в культурах Балтийского моря. А звездное небо откроется Вам с неизведанной стороны.

Куршская коса – это уникальное место, где сохранились следы исторических культур. Здесь Вы найдете множество археологических памятников, которые позволяют пролить свет на сокрытые временем тайны ее древних обитателей. Жители косы знали множество мифов, объясняющих устройство мира, вопросы жизни и смерти, происхождение людей и животных. Языческие ритуалы и верования существовали на Куршской косе до самого XX века. Куршская коса внесена в список Всемирного наследия ЮНЕСКО как памятник культуры и ландшафта.

Национальный парк славится многообразием своей флоры и фауны. Посетив знаменитую орнитологическую станцию, можно лично окольцевать зяблика, именем которого она названа. На косе Вы запросто встретите многих животных, в том числе краснокнижных. Для народностей, живших здесь, часть из них стала священными символами. Они собраны в этой книге.

Звездное небо объединяет всех людей, когда либо живших на планете Земля. Воображение и фантазия позволяют увидеть в звездах очертания мифологических героев или животных. Из этой книги Вы узнаете об основных созвездиях, наблюдаемых в Северном полушарии, мифах о них, которые связаны с культурой древних народов – от греков до куршей.

На создание этого путеводителя меня вдохновила богиня природы и диких зверей Артемида. Я надеюсь, что он поможет Вам познать не только загадочный природный и культурный феномен Куршской косы, но и самих себя.

Андрей Миронович

12 популярных мест

«Куршская коса столь примечательна, что её так же необходимо посмотреть, как Испанию или Италию, если не хочешь лишиться прекрасной картины для своей души».

Александр фон Гумбольдт (географ и путешественник)

Озеро Лебедь




Озеро Лебедь – уникально. Оно расположено на равнине (на 45 км трассы) и отделено от Куршского залива тонкой песчаной перемычкой. Озеро возникло относительно недавно, и его природный феномен до сих пор слабо изучен.

Озеро Лебедь – настоящий оазис для водоплавающих птиц. Здесь водятся лебеди-шипуны, лысухи, чомги, кряквы и серые цапли.

Для туристов есть экологическая тропа протяженностью 3 км в районе самой высокой дюнной гряды Куршской косы, возможно, самой старейшей здесь. Она знакомит с берегозащитными сооружениями (авандюной) и ландшафтами побережья. Маршрут начинается у моря, проходит по западному склону дюны Сыпучей и далее по ровному плато до высокого гребня дюны Оленья буда, где на высоте около 55 м над уровнем моря располагается смотровая площадка. Отсюда открывается панорама на озеро, луга и водные просторы Куршского залива, которая дает представление о разнообразии ландшафтов косы. Песчаным мысом по левую руку заканчивается территория России. На противоположной стороне лагуны, чуть левее, можно увидеть устье реки Неман.

На маршруте запрещено спускаться к озеру по склону дюн, сходить с экотропы, чтобы не разрушить авандюну. Маршрут проходит по заповедной зоне парка.

Пляж у экотропы Лебедь

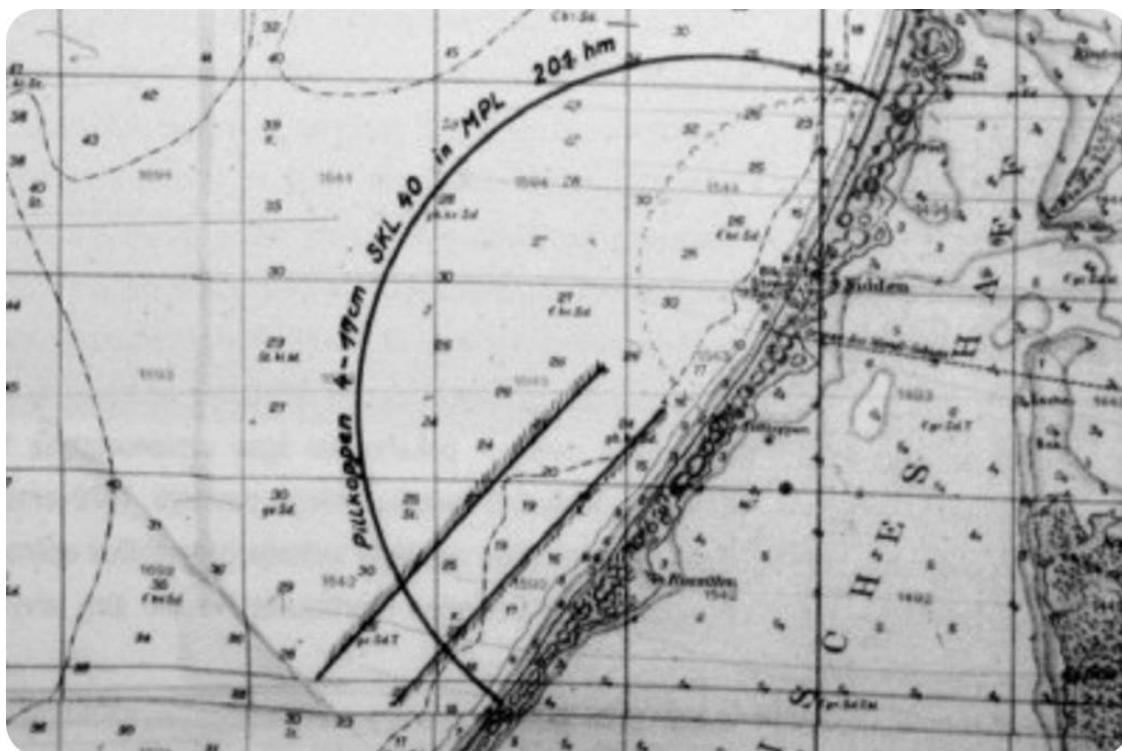


Морской пляж у озера Лебедь – настоящий рай для любителей уединенных мест. Он является последним пляжем России в этом направлении, что придает ему особую привлекательность.

В пик сезона, если на пляже в Морском будет многолюдно, всегда можно доехать на велосипеде до этого пляжа у начала экотропы. На парковке экотропы «Озеро Лебедь» можно оставить свой транспорт и немного пройти пешком.

Не упустите возможность насладиться купанием и отдыхом на чистом и немногочисленном пляже, окруженным живописной природой!

Батарея Рауль



Береговая батарея Рауль-Пиллкоппен (Raule-Pillkoppen) – фортификационное сооружение, созданное на Куршской косе накануне Второй мировой войны для защиты подступов к порту Мемель (Клайпеда). Она была возведена немецкими военными в 1939 году северо-западнее Пиллкоппена (п. Морское) и имела на вооружении четыре орудия калибра 170 мм, а также была оснащена дальномером.

Сегодня на территории батареи сохранились части бетонной дороги, узкоколейки и каземат с двумя входами. Кроме того, в лесу спрятаны позиции, на которых стояли орудия. Батарея контролировала морской сектор обстрела Лесное – Пярвалка.

Батарея Рауль является интересным объектом для тех, кто интересуется историей Второй мировой войны и фортификационных сооружений.

На Куршской косе была создана уникальная система обороны Мемеля. Помимо батареи Рауль, она включала еще несколько батарей и крепостей, которые обеспечивали защиту суши и морских подступов к порту со стороны Балтики.

Пляж в Морском



Это идеальное место для романтического отдыха. Здесь можно погрузиться в атмосферу уединения и насладиться прекрасным видом на море, полюбоваться закатом, гуляя по деревянному настилу и вдыхая целебный морской воздух. А спустившись на песчаный пляж, принять морскую ванну на фоне заходящего солнца и темнеющей за авантюной пышной растительности.

Дюна Эфа




Эфа является самой высокой точкой Куршской косы и одной из самых известных и посещаемых природных достопримечательностей России. Высота Эфа достигает 62 м, расположена на 42-ом километре косы, в двух километрах от посёлка Морское. Высота названа так в честь дюнного инспектора Франца Эфа, чья деятельность была посвящена изучению и закреплению подвижных песков Куршской косы; именно он внедрил метод облесения движущихся песчаных дюн, чтобы дюны не рассеивались, теряя пески, и тем самым не засыпали близлежащие посёлки.

На вершине дюны можно услышать знаменитые «поющие пески». Отсюда открываются красивые виды на пески, лес, море и залив. Для осмотра гряды оборудованы специальные деревянные настилы и смотровые площадки у посёлка Морского.

Для того, чтобы добраться до Эфы, нужно проехать или пройти от Морского в сторону Зеленоградска около 2 км. Слева от дороги будет информационный указатель. Возле подъема оборудована автопарковка, есть мини-рынок с сувенирными лавками, кафе и биотуалеты.

«Высота Эфа» представляет собой общедоступную экологическую тропу (пеший маршрут), протяженностью 2,8 км, которая пролегает по части Куршской косы. В начале весны и осени здесь можно наблюдать большое скопление самых разнообразных птиц, облюбовавших Куршскую косу для временной остановки во время сезонной миграции.

Танцующий лес



Танцующий лес – это одна из главных достопримечательностей парка. Самый известный находится на дюне Круглой (Рундерберг) – на 37, 3 км трассы и в 8 км от Морского в сторону Зеленоградска. Протяженность этого леса составляет 0,8 км. Здесь можно увидеть сосны, стволы которых необычно изогнуты. Деревья такой аномальной формы встречаются не во всем парке, а только в одной его части. Точного объяснения этому явлению нет. Существует несколько гипотез, например, связанных с влиянием климата и повреждениями верхушечных почек гусеницами. Также есть легенда о том, что деревья начали танцевать, когда местную девушку попросили доказать могущество своего Бога.

Так или иначе, Танцующий лес является уникальным природным объектом, привлекающим множество туристов.

Однако, чтобы сохранить лес в его первозданном виде, необходимо соблюдать правила посещения. Территория ограждена, и ходить можно только по специальному деревянному настилу. Просим не нарушать эти правила, чтобы защитить уникальную природу Танцующего леса для будущих поколений.

Маяк в Рыбачем



Владелец фото: Асия Апишева

Пирс, который выдается в Черногорскую бухту на 110 м – примечательное место в Рыбачьем. В начале XIX в. примыкающая к посёлку бухта Шварцеберг, названная в честь находящейся неподалеку культовой Чёрной горы, обрела каменный мол. Скорее всего, он был сложен не только из остатков орденского замка, возведенного здесь в XIII- XIV вв., но и из фундамента позднейшего замкового строения, о котором идет речь в повести Гофмана «Майорат».

Именно тут, на носу каменного мыса в 1884 году (обновлен в 1904 г.) в Росситене был построен первый на южной части Куршской косы пятнадцатиметровый маяк. Он представлял собой круглую каменную башню, к которой примыкал дом смотрителя. Здесь швартовались пароходы из Мемеля (Клайпеда) и Кранцбеека (пригорода Кранца/Зеленоградска). Сигнальный огонь с его башни был замечен за четыре мили. Однако, этот маяк не сохранился. 2 февраля 1945 года он был взорван саперами при отступлении немецких войск. Теперь на этом месте стоит невысокий стилизованный маяк как памятный знак о прошлом. А на самом пирсе кое-где остались рельсы. В 1947 году здесь появилась узкоколейка с вагонетками для ускорения выгрузки рыбы, так как напротив пирса в 30-е гг. XX в. был построен рыбоконсервный завод. Пирс еще долго был центром местной жизни. В хорошую погоду его использовали как своеобразный променад. Сейчас пирс и прилегающие к нему окрестности имеют хоть и заброшенный, но по-прежнему романтический вид. Поодаль, слева, на горе можно увидеть воссозданный в 1950 году новый маяк. Он расположен на дюне Черная, на высоте 33 м. Высота самого маяка 24 м. Дальность видимости огня – 18 миль. Башня маяка – это узкая четырехгранная усеченная пирамида с площадкой, на которой находится маячный излучатель. Отсюда открывается прекрасный вид на залив и бухту, омывающую берег некогда языческого святилища Rosa.

Еще один маяк можно увидеть в поселке Лесном.

Росситенская кирха



Росситенская кирха была возведена архитектором Тишлером в самом начале XIX века в псевдороманском стиле, а в 1873 году отреставрирована придворным архитектором А. Штюлером. Кирха представляет собой базилику с полукруглой апсидой и колокольней.

Первоначально кирха была предназначена для лютеранской общины Росситена. В середине XX века приход этой кирхи составляли жители посёлков Росситен и Пиллкоппен общим числом 965 душ.

После Второй мировой войны культовое сооружение использовалось как мукомольный цех, а затем – для ремонта орудий лова местного рыболовецкого колхоза. В 1992 году церковь была передана православной общине поселка Рыбачий.

Сегодня эта региональная достопримечательность – храм Преподобного Сергия Радонежского.

Если вы посетите поселок Рыбачий, обязательно загляните в Росситенскую кирху, чтобы оценить ее лаконично-гармоничную архитектуру и узнать больше о её истории.

Пляж в Рыбачьем



Пляж в Рыбачьем на западном берегу Куршской косы – прекрасное место для семейного отдыха с детьми. Здесь вас ждут приятный мелкий белый песок и пологий вход в воду. Территория ухоженная и чистая, что приятно удивляет туристов. Для тех, кто предпочитает активный отдых, на территории пляжа установлены волейбольные сетки и футбольные ворота. Однако, необходимо учесть, что на пляже отсутствуют лежаки, зонтики и кабинки для переодевания. Также нет душа, но это не критично, поскольку морская вода в Балтике слабосоленая.

В радиусе 2 км от пляжа находится поселок Рыбачий, где можно найти все самое необходимое. Вход на пляж находится рядом с кафе с видом на море. Здесь же можно оставить автомобиль на бесплатной стоянке.

Озеро Чайка



Озеро Чайка расположено в окрестностях поселка Рыбачий. Оно славится своей природной красотой и богатой флорой и фауной. Здесь произрастают 105 видов растений. На северном берегу озера растут сосны и ольха, а на южном – низинный луг с разнотравьем. В озере обитают карась, линь, щука, вьюн и корюшка. Тут можно увидеть речных бобров, выдр, жаб и ужей.

Для любителей птиц и природы озеро Чайка – находка. На озере можно наблюдать скопления уток, а на берегах гнездятся дроздовидные и тростниковые камышевки. Также на озере обитают пара лебедей-шипунгов и несколько пар крякв. Это озеро – место кормежки серой цапли. В последние годы в южной части озера в зарослях ольхи обосновалась колония бакланов, что привело к усыханию деревьев. На влажном лугу у озера часто встречаются серые журавли.

Это отличное место для активного отдыха: пеших прогулок по берегу, купания, катания на лодках и каноэ, рыбалки.

Озеро Чайка – удивительный уголок животворящей природы. При этом важно соблюдать правила поведения в Национальном парке, чтобы сохранить его для будущих поколений.

Высота Мюллера



Высота Мюллера – это настоящее чудо природы в самом сердце Куршской косы (на 32 км). Пройдя всего лишь 1,5 км от парковки, вы окажетесь на вершине огромной трехглавой дюны Болотной (Брухберг). С обзорной башни открывается дивная панорама на весь бывший остров Росситен вплоть до Морского. Но высота Мюллера – это не только великолепный вид на окружающую природу, это еще и история о том, как человечество смогло победить непокорную и непредсказуемую природу.

В конце XVIII – начале XIX века большая часть леса на косе была вырублена, что привело к серьезным последствиям. Странствующие дюны начали засыпать поселки, в том числе и Росситен (Рыбачий). На помощь вызвали дюнных лесоводов, среди которых был и Мюллер – главный лесничий Кёнигсбергского управления лесами. Он взял на себя миссию остановить дюну Брухберг, которая стремительно продвигалась к Росситену. Мюллер проявил компетентность и редкое упорство в достижении цели, смог сдвинуть с места бюрократическую машину и добился государственного финансирования дорогостоящих лесопосадочных работ, которые длились целых пять лет. Для пескоукрепительных работ широко использовалась сосна горная, получившая звание «королевы Куршской косы». Сегодня на вершине высоты Мюллера вы можете увидеть эту зеленую красавицу, сделав чудесные фотографии.

Высота Мюллера – зелёная высота, вокруг разлито море леса и подлеска. Вот оно, перекачиваясь нежно-изумрудными волнами, сталкивается с полоской песка внизу, за которой уже плещется синева Балтики.

Станция «Фрингилла»



Полевой стационар «Фрингилла» является подразделением первой в мире орнитологической станции, основанной в Росситтене (Рыбачий) еще в 1901 году профессором И. Тиннеманом. Здесь на пути сезонных миграций пернатых, впервые было налажено систематическое кольцевание птиц.

В 1956 году традиции немецкой орнитологической станции «Wogelvarde Rossitten» были продолжены Биологической станцией Зоологического института РАН. Ее офис находится в здании старой немецкой гостиницы на берегу Куршского залива.

Свое название стационар получил в честь птицы зяблика (лат. Fringilla). В осенний и весенний периоды над Национальным парком пролетают миллионы птиц, направляясь в теплые страны Южной Европы и Африки и обратно. Здесь можно наблюдать за птицами, узнать, как проходит процесс кольцевания птиц и попробовать сделать это самостоятельно.

Ловушки для птиц действуют круглосуточно на протяжении 7 месяцев в году и рассчитаны в основном на отлов мелких певчих птиц. Наиболее многочисленные из них: зяблики, чижи, корольки, пеночки, славки, синицы, скворцы, дрозды. Попадают также ястребы, дятлы, кукушки, совы. Здесь также проводят детальное обследование птиц, позволяющее быстро, за считанные секунды, регистрировать их размеры, массу тела, величину жировых резервов, состояние линьки и стадию полового цикла.

Орнитологическая станция «Фрингилла» – это место, где вы сможете отдохнуть душой и почувствовать единение с природой.

Примечательное в начале косы

Визит-центр «Музейный комплекс» в Лесном

На 14-м километре Куршской косы на берегу залива можно посетить музейный комплекс в посёлке Лесном. В него входят два основных здания и музей под открытым небом, на территории которого находится деревня времен эпохи викингов «Древняя Самбия», вольер с копытными животными, дендрарий культурных растений, интерактивный комплекс, детский городок и коллекция деревянных скульптур. Постоянные экспозиции рассказывают об истории Куршской косы, её населении, флоре и фауне. Также здесь расположен музей «Русских суеве-рий». А от причала на катере «Чайка» можно отправиться на прогулку по заливу и насладиться красотами прибрежных ландшафтов.

Пляж напротив визит-центра

Напротив визит центра к морю уходит деревянный настил. Гуляя по нему, можно озна-комиться с необычной флорой Куршской косы, растущей прямо из песка дюн. Берег здесь высокий и обрывистый, поэтому можно насладиться видом моря с двух смотровых площадок. Или спуститься на широкий и чистый пляж. Здесь не так многолюдно, как на пляже возле променада в Лесном.

Променад в Лесном

Променад в посёлке Лесном – место, где время останавливается, чтобы вы могли просто насладиться прекрасным видом на море и окружающую природу. Здесь вы сможете побаловать себя вкусной едой в местных кафе и приобрести сувениры. Это место идеально подходит для романтической прогулки вдвоём и для семейного отдыха на пляже.

Королевский бор

Маршрут «Королевский бор» – это настоящее путешествие в прошлое. Он проходит через старый почтовый тракт и бывшее лесничество «Гренц» с вековыми хвойными деревьями. По этому тракту в своё время проезжали Петр I, прусские короли и «королева сердец» Луиза. На маршруте протяженностью в 3 км установлены инсталляции лесных животных – обитате-лей косы. По маршруту у Куршского залива находится смотровая площадка, оборудованная для маломобильных посетителей, а также информационные щиты со шрифтом Брайля.

12 альтернативных мест

«Любой документ, даже нашего времени, непонимаем в духовном смысле до тех пор, пока его не расшифруют, включив в соответствующую смысловую систему».

М. Элиаде «История религии и верований»

Коралленберг – поселение викингов



Добро пожаловать на Коралленберг! Здесь история переплетается с легендами о викингах, которые основали тут свою перевалочную базу-поселение. В XIX веке местные мальчишки часто находили металлические предметы древних эпох, что привлекло внимание Кенигсбергского археологического общества. В результате археологических исследований было обнаружено укрепление эпохи викингов, которое существовало в первой половине XI века. Расположенное на двойной дюне, оно было обнесено стенами, сделанными из кораблей, а внутри – мастерские по обработке янтаря, заготовке шкур и рогов, а также ремонту судов. Укрепление дважды сгорало дотла в ходе яростных атак куршей, коренного народа, населявшего полуостров с раннего Средневековья.

Более позднее название «Коралленберг», возможно, происходит от слова «коралис», что на литовском языке означает «король». Вероятно, это отсылка к королю Дании, Англии и Норвегии Кнуду Великому (995-1035), который в то время строил укрепленные пункты по всему побережью Балтийского моря. Либо к Харальду Суровому, наследнику норвежского престола, который был изгнан Кнудом в 1030 году, но через 16 лет вернул себе трон и стал королем Норвегии. В пользу второй версии говорят находки археологов. В укреплении были обнаружены различные артефакты тех времен, включая заколку с руной Гебу, спекшуюся от пожара янтарную пыль, инструменты для обработки янтаря, а также остатки сосудов из Киевской Руси времен Ярослава Мудрого, сына Владимира I. И это не случайно. Куршская коса лежит на Неманском отрезке знаменитого пути «из варяг в греки», который связывал среднее Приднепровье (Киев) с о. Готланд и юго-восточной Швецией.

О близких связях Руси с викингами в это время говорит и тот факт, что дочь великого Киевского князя Елизавета Ярославна была замужем за королем Норвегии Харальдом Суровым (1046—1066). Сам Харальд пришел в Киев с дружиной еще юношей, лишенным престола, и возглавил отряд по охране границ. Первое сватанье к Елизавете прошло неудачно. Тогда Харальд ушел на службу к византийскому императору, стал знаменитым и богатым воином. И посватался вторично. На этот раз Елизавета стала его женой, а вскоре и королевой Норвегии.

Эта история известна из скандинавской саги о Харальде Суровом и из писем Харальда своей возлюбленной. А еще она осталась в древнерусском героическом эпосе. Так, былины о Соловье Будимировиче навсегда сохранили в народной памяти эту историю любви.

Конец ознакомительного фрагмента.

Текст предоставлен ООО «ЛитРес».

Прочитайте эту книгу целиком, [купив полную легальную версию](#) на ЛитРес.

Безопасно оплатить книгу можно банковской картой Visa, MasterCard, Maestro, со счета мобильного телефона, с платежного терминала, в салоне МТС или Связной, через PayPal, WebMoney, Яндекс.Деньги, QIWI Кошелек, бонусными картами или другим удобным Вам способом.