

ВАЛЕРИЙ МАСЛОВ

Записки сахалинского таёжника

ФОТОРАССКАЗЫ 2016. ВОСТОЧНО-
САХАЛИНСКИЕ ГОРЫ — 3. ГОРЫ
ГРОМОВА, БАЛАГАН, ГРАНИЧНАЯ,
ГУРАН. БАСЕЙНЫ РЕК ТЫМЬ,
ВЕНГЕРИ, ПУРШ-ПУРШ, ЧАМГУ



**Валерий Михайлович Маслов
Записки сахалинского
таёжника. Фоторассказы
2016. Восточно-сахалинские
горы – 3. Горы Громова,
Балаган, Граничная, Гуран.
Бассейны рек Тымь,
Венгери, Пурш-пурш, Чамгу**

http://www.litres.ru/pages/biblio_book/?art=20584680

ISBN 9785448308888

Аннотация

Туристический маршрут по горам Набельского хребта острова Сахалин, прекрасные виды труднопроходимой сахалинской тайги. Пройденные горы входят в десятку самых высоких гор острова. Можно использовать как путеводитель!

Содержание

Восточно-Сахалинские горы – 3	5
Громова – 1426м, Балаган – 1470м	5
1	9
2	21
3	28
4. Гора Громова 1426м	35
Конец ознакомительного фрагмента.	51

**Записки сахалинского
таёжника**

Фоторассказы 2016.

**Восточно-сахалинские
горы – 3. Горы Громова,
Балаган, Граничная, Гуран.
Бассейны рек Тымь,
Венгери, Пурш-пурш, Чамгу
Валерий Маслов**

© Валерий Маслов, 2016

ISBN 978-5-4483-0888-8

Создано в интеллектуальной издательской системе Ridero

Восточно-Сахалинские горы – 3

Громова – 1426м, Балаган – 1470м

Горы – Громова, Балаган, Граничная, Гуран. Бассейны рек – Тымь, Венгери, Пурш-пурш, Чамгу.

Снова Тимоха не доволен компанией Российские железные дороги. Да что ты будешь делать, вот человек попался не хороший и еще что-то пишет, публикует свое не довольство. Допишется когда ни будь! Уже столько грязи вылил на РОСЖД, что заслужил полное право закончить свой не путёвый жизненный путь! Так, как это сделала Анна Каренина!

Все довольны, один он не доволен. Компания Российские железные дороги самая лучшая в мире. Перебор, не самая, а одна из лучших в мире! Сервис закачаешься, только, стоп, не падать! И вообще, в России не было нет и не будет плохих компаний. Что же на этот раз сделала туристу одна из лучших мировых компаний, где сервис, закачаешься. Кстати иногда в поезде качает здорово! Рельсы, наверное, кривые!

В данную поездку турист ну очень не доволен, сильно не доволен, так не доволен, что слов нет, остались одни слюни и злость на РОСЖД. Слова найти нужно. Ведь интерес-

но, где этот русо туристо мог найти изъян в одной из самых лучших мировых компаний по перевозке пассажиров.

Перейдем на жаргон бандитских или Ельцинских девяностых, всего несколько строк. Туриста поставили на бабки. Слово – бабки жаргонное, не хорошее, иначе не скажешь. Слово деньги в данном деле мало звучны. В роли бандита или рэкетира выступал проводник. Он не от себя выступал, значит, бык! С другой стороны виноват этот бычара проводник. Действовал не законно. Ведь он сучёнок наделен властью в вагоне.

Тимоха купил билет в Южно-Сахалинске, сел в поезд в тридцати километрах северней областного центра. Как обычно и как обычно его снова понесло в Палево. Но чуть было не было, чуть было не высадили с поезда. Залез в вагон, рюкзак как обычно, на полметра возвышается над головой, и болотные сапоги в рюкзаке. Поставил мешок там, где и ставил.

Проводник сказал, что здесь нечего нельзя ставить, хотя там уже стоит сложенная детская коляска. Наверное, нужно было дать проводнику на чай! Да Тимоха скореей удавиться, чем какому-то проводнику даст взятку. И не в деньгах дело.

Работник РОСЖД попробовал рюкзак на вес, и чуть было не было! Может грыжу паховую заработает! Ваш рюкзак весит больше тридцати шести килограмм! С первого июня вышел указ, что за багаж с выше тридцати шести килограмм нужно брать второй билет, второе место. Мол, перегруз по-

езда. Да когда же вы нажрётесь народные кровопийцы?

Тимоха точно знает, что рюкзак немного не дотягивает до тридцать килограмм. Стал было качать права, чуть было не вылетел за борт! Вовремя сообразил, что с бычарой в роли проводника спорить бесполезно. А бить нельзя, транспортная полиция под боком, за свою правоту угодишь за решетку. Пришлось раскошелиться и взять второй билет. Настроение не хорошее. Было мгновение, когда хотел послать проводника и покинуть вагон.

Снова придется повториться, не в деньгах дело! Примерно за два часа до поезда звонил знакомому в тымовский район. Знакомый сказал, что вода на Тыми ещё большая, но перейти реку можно. Железный мост, на который турист рассчитывал, осенью при большом паводке смыло. В том районе Тымь не перейти, река уже взяла в себя два крупных притока Овень и Громова.

Если позвонил бы раньше, то сдал бы билет. Скажем, сел в поезд с нехорошим осадком в душе. А в поезде проводник увеличил осадок, сильно увеличил. Может быть, на этот раз что ни будь случится и его зачислят в список без вести пропавших?

Постой паровоз, не стучите колеса, пока еще не поздно нам сделать остановку, кондуктор нажми на тормоза! Нет, турист не с тех людей, чему быть того не миновать. Он не в бога и не в черта. Кому суждено быть повешенным, тот не утонит не когда. От судьбы не убежишь и не уедешь. Так

что вперёд, на север, на самый высокий хребет острова Сахалин.

В вагоне полно молодёжи, шум, гам, суета, постоянный запах запариваемой куксы, короче плохо ехал. В знак протеста РОСЖД, в буфете не купил даже простой воды. Как уже повелось, в поезде не спал. Если бы сразу как залез в вагон закинул бы рюкзак наверх, избежал бы столкновения с проводником и с экономил бы денежку. Да что уже говорить, поезд ушёл. Турист на станции Палево.

Сразу здравствуйте, со всех сторон. Пришлось прибегнуть к помощи противомоскитной мази. Грызут, комары сволочи. Погода – небо плотно занавешено. Кстати довольно свежо, а комары работают не покладая крыльев. По интернету на четверг, на послезавтра дождь обещают. В этом году с прогнозом погоды вообще труба. Астрологи что ли погоду предсказывают!

Пошёл по дороге, не бодро но и не слабо. Нужно силы экономить, дорожный путь длинный-длинный. До федеральной трассы дошёл за сорок минут. Сзади слышал шум автомобиля, с посёлка Ясного идет. Прошёл от перекрестка сто метров. УАЗ 469 идет на Белоречье, в машине один водитель. Поднял руку, автомобиль остановился. Тимоха оказался на седьмом небе, после того, как водитель сказал, что едет в лес и будет Тымь переезжать, потом по Тыми вверх. Вот это повезло, так повезло. Сэкономил полтора дня, а сколько сил.

За рулем молодой парень, весь путь беседы вели. Тимоха не спрашивал, зачем пустой УАЗ рано поутру едет в самые верховья Тыми. Это не его дело. По дороге проходил грейдер. Как пояснил водитель – трактор КА 701 ровняет дорогу. Местами трасса здорово накатана. Значит что, в верховьях Тыми лес берут, другого не дано. Там есть, где брать. Таёжник знает, он в прошлом году видел.

На дороге много горлинок – диких голубей. Пока ехали, наверное, десятка четыре подняли. Часто приходилось притормаживать, чтоб не сбить горлинку, а точнее, чтоб птица при ударе не вынесла лобовое стекло. Тымь переехали спокойно, брод расчищен, стал широким и в болотных сапогах легко переходим. А знакомый сказал, что два дня тому назад был на Тыми, но не стал рисковать переезжать реку.

Вылез с машины, начало поколачивать, надел куртку камуфляжную. Рубаха мокрая, в машине остыл от сорока минутного марш броска со станции. И здесь кто му же холодней, комаров не видно и не слышно. Покурили, распрощались, УАЗ на север, турист на юг. В данном месте перекресток. На восток путь на Чамгинский перевал.

Как Тимоха узнает позже, на восток путь закрыт через триста метров и закрыт, наверное на всегда. Да и на юг через полторы сотни метров путь можно сказать закрыт. Но об этом узнает через полторы сотни метров! Прошёл эти полторы сотни метров, внизу полноводная Овень.



По отвилку прошёл на запад. Снял рюкзак, спустился к реке, нужно брод искать.

Бульдозерами сделаны два съезда к реке, глубоко, однако и течение приличное. Кажется, нашёл брод, нужен посох. Достал инструмент, березового подроста здесь полно. Сделал хороший ровный посох. Но пока что это тяжёлый, березовый дрын. Так что косолапые будьте осторожные!

Стал бродить, брод хитрый, точней сложный. Сначала одну треть водной преграды поперёк течения. Потом пришлось идти вверх против течения, обходить глубокий участок рус-

ла, где на дне лежат большие валуны. Затем снова поперек. Черпанул водички, в левый сапог хорошо черпанул. Вылез на дорогу, нашёл удобное место, слил воду, выжал стельку, носки, правый сапог не трогал, туда чуть-чуть водички брызнуло.



Ну что, вперед, на реку Громова. Как говорится, турист стал на тропу. Так что коротко о намеченном маршруте и о содержимом рюкзака.

Маршрут рассчитан на двенадцать дней. По реке Громова добраться до ручья Голубой, по нему подняться на Набельский хребет. Зайти на гору Громова 1226 метров над уровнем моря. Громова входит в пятерку самых высоких гор

Сахалина, пятая гора. Упасть в ручей Ущельный, спустится до речки Колесо – бассейн реки Венгери. На развилке разбить бивуак. Покорить гору Балаган 1470 метров на уровне моря. Балаган входит в тройку самых высоких гор Сахалин.

Затем по Колесу спустится до основной Венгери и вверх. Посетить гору Водораздельную 1428 метров над уровнем моря, четвертая гора острова Сахалин. Снова упасть в сами верховья реки Громова и вниз, выйти там, где заходил. По ходу следования маршрут будет изменён. Но турист выйдет именно на то место откуда начал, выйдет на перекресток.

В рюкзаке тоже самое, что и при маршруте по Тонино-Анивскому полуострову. Куксы больше, на две пачки. Печенья на одну пачку больше и печенье не земляничное, а сливочное, вес тот же. За место одной пачки сигарет, три пачки. На данном маршруте рыбацких станков не предвидеться. Встретить человека, можно сказать, шансы равны нулю, только косолапые. Медведи не курят. Выйдет на то место, откуда начал, не один, втроём выйдут. Людей все таки найдёт, а вот с косолапыми на данном маршруте будет туговато!

Пошёл по дороге на запад с южным уклоном. Комары озверели, белоножки пока не видно. А на перекрестке на тему комаров было тихо. Резко потеплело, вот и вылезли кровососущие. Нечего страшного, в наличии три тюбика мази. Дорога вся в медвежьих следах и в кучах их дерьма. Да здесь медвежий рассадник. Ох и натоптали и нагадили! На дороге полно сырых участков, есть и лужи большие. Медвежьи

следы разных размеров, много свежего следа.

Шум Тыми постепенно сошёл на нет. Дорога уже идёт на юг, слышно бурчание реки Громова. Наверное, раз пять чуял медведя, его легко учуять, мишка оставляет характерный запах, схожий с конским запахом. Косолапые заслышав стук посоха и шаги, уходили с дороги.

Вышел на реку Громова. Сразу уперся в разрушенный мост и конкретный завал наносника.




Да, река Громова серьёзный приток. Нужно искать брод. Это второй большой приток реки Тыми, первый приток Овень. Солнышко светит и жарко греет, не смотря на то, что по небу гонит частые облака. К комарам слепни присоедини-

лись. У этого кровососущего бютюга, вампирной, большой толстой мухи, укусы сильней, жарят через рубаху без какого либо напряжения. Комар пробивает только мокрую рубаху.

Дошёл до развилки дорог. Витязь на распутье, куда по-даться? Снял рюкзак, сходил по более менее сносной дороге. Прошёл с километр, дорога забирает к северу. Значит, эта дорога выходит на Бурлящий – там, где мост железный был. Не правильно подумал. Да, по ней можно пройти и на Бурлящий. Дорога делает петлю и идет в верховья по левому берегу Громова.

Пошёл по дороге заросшей молодым ивняком. По дороге бежит ручей, ну а недели две тому назад бежала река и такого натворила здесь. Камни, выворотни, завалы, глубокие ямы. Фактически дороги нет, остался тяжёлый путь. Пересек большую пойму, ушел на правый берег.



Здесь ещё хуже. Зеленка выше роста. Поднялся в ельник, валежина на валежине, местами частый еловый подрост, внизу мох сантиметров в пятнадцать. Снова ушёл в пойму. Видно гору Громова. Красиво и грозно смотрится гора Громова. Снежки придают особый колорит. Это хорошо когда на подступах к горам есть снежки.



Вернулся на левый берег. Поймой добрался да так называемой дороги. На ручье завел костерок, сделал обед, как раз время подошло, четыре часа в пути. Перекусил, немного отдохнул, потащился дальше. Снова ушёл на правый берег. Где поймой, где лесом, часто попадаетесь кочкарник. Появились медвежьи стёжки. Мало тропинок и слабые они, это не в рыбу. Да и здесь рыба закончилась. Ведь человек царь природы, что хочет то и творит.

Приходится идти по старым делянам. Какая здесь росла огромная лиственница. Встречаются штабеля гнилого елового леса, лиственницу вывезли. На каждом перекуре приходится наносить маз на лицо, на руки, на рубаху. Тяжело, однако, делать фоторассказы на тему Сахалинской тайги.

Долго шёл до единственной крупной левобережной развилки на реке Громова. По карте расстояние не большое, ко-

роче не шёл, а плёлся, Громова тяжёлая река для хода. Пойма огромная. Комары, да слепни, не беда. Отсутствует относительно сносный путь. По самой реке не пойдёшь, вода ещё большая.

В третьем часу стоп мотор. Как никак с пяти часов на ногах, на сегодня хватит. Обустроился на поляне правого берега, река в двадцати метрах. Дровишки есть, рогачки с ольхи. Сушилку не делал, лавочку тоже. Валежина за место лавочки. Сапоги, носки после форсирования Овеня, на солнышке сушил, только стельки на костре. Рубаха и брюки высохли в процессе работы по разбивки бивуака. Под вечер облака стали редкими, наступила жара.



Комары озверели, пришлось и носки намазать. Ноги сильно чувствительны на укусы кровососущих. Грызут сквозь носки так, что аж подпрыгиваешь. Значит, сегодня зальёт, а не через два дня, как синоптики обещали.

В девять вечера залез в палатку. Залез, мягко сказано, пришлось влетать в палатку, чтоб за собой меньше комаров и слепней запустить. Сразу же перебил не прошенный гостей в своем нейлоновом доме. Улегся, тепло, однако, даже очень. Спальник на распашку и в трусах.

Минут через пятнадцать закапало, через полчаса лупил хороший дождь, но не долго. В полночь дождь прекратился, небо стало проясняться, звезды появились. Сна нет, хотя предыдущую ночь вообще глаз не сомкнул.

Сова ещё рядом орёт без перерыву, да чтоб у неё перья посыпались. Материл сову, такое ей обещал, ну просто жуть до не приличия! А сове по барабану. Тимоха нашёл крайнюю, сова, мол, виновата. Дождь прекратился, а тепло не ушло. Неужели перерыв перед продолжительным, затежным ненастьем.

Может нет сна от того что костра нет на дюже медвежьей речке? Чушь собачья, костер здесь не причем. А почему костра нет, дров, что ли мало? Дров хватает, поваленной березы полно. Место пожароопасное. Много сухой травы, она довольно споро горит, днём пришлось затапывать неуправляемый огонь.

Прошёл хороший дождь, почему турист костер не заво-


дит? Ну, делать ему больше нечего, как по ночам костры разводить. На медведей он плюет, но пока что не попал не в одного. А как только попадет, тогда всё, конец фоторассказам!

Уснул во втором часу ночи. Проснулся в половине седьмого. Солнышко сегодня будет, точнее оно уже есть, но большая облачность. Снова по небу тащит и тащит облака. Завтрак, сбор. Завтрак печенье и шоколад, печенье без масла. Аппетита нет, и вчера не было. В семь тридцать вздрогнул. После вчерашнего ночного дождя с зелёнки вода льётся. Пока что трава не вымахала в полный свой рост. По пояс, изредка на поймах встречается трава по грудь. На юге трава уже за два метра.

Сразу брод, затем мощный завал. Упала огромная осина и наломала мелких деревьев. Третий брод не хороший, быстрое течение, глубоко. Глубина сразу от берега. В воду заходил аккуратно. Хлоп, палатка через голову в реку и понеслась, по течению. Вовремя среагировал, схватил палатку. Нечего себе залипуха бы получилась.

При проходе завала сорвал молнию на клапане рюкзака. Если бы заходил в реку нормально, не нагибаясь. Палатка бы тихо спокойно выпала и понеслась бы по течению, затем бы выпала верхняя часть палатки. Вот тогда бы была залипуха так залипуха. Тогда бы приехали конкретно, от дождя больше нечего нет. Палатка и от кровососущих хорошая защита. Пришлось бы разворачивать оглобли обратно. Засунул палатку на место, закрыл на второй замок. Нужно быть акку-

ратней, не цеплять верхом рюкзака разные лесины.



По реке прошёл около часа. Кажется на левом берегу дорога. И точно дорога идет, относительно нормальная. Не сильно заросшая. Скорей всего данная дорога идет с бывшей деревни Громова. Деревню то не проходил, она должна быть в районе левобережной развилки. По дороге прошёл минут десять. На правом берегу заметил устье приличного ключа. По идеи, точнее по карте, это должен быть ручей Голубой. Нет на нём указателей.

Выше устья ручья, река Громова не переходима, валуны огромные, пороги, течение сильней, русло уже, летит большая горная речка. Уже не бурчит, не гудит, а грохочет. Комары усиливают натиск, они сегодня с утра начали. Небо за-

тянуто. Форсировал реку, пошёл по ручью. Ручей большой, а вот распадок не глубокий, широкая пойма.

Таёжник идёт с не хорошей думкой. Нужно было подниматься по следующему ручью. По Голубому на Набельский хребет вылезешь северней. По следующему ручью пришлось бы штурмовать гору в лоб. Будет ли проход по хребту на юг. Вот она не хорошая думка. Правильно ли поступил. Правильно, молодец что пошёл по Голубому. Но Тимоха то пока что не знает что он молодец!

На Набельском хребте могут быть такие заросли стланика. Что горе Громова придётся помахать ручкой и падать в ручей Ущельный, бассейн реки Венгери. Начало растаскивать облака, солнышко временами светит. К комарам слепни присоединились. Ох и грызут, давно так не грызли.

Ручей Голубой основательно выкосили, но давно. Огромные старые столики стоят в молодом ельнике пригодном для бензопилы. Здесь нет крутых склонов, лес был легкодоступен. Часто приходится идти по старым и не совсем старым делянам. Потерял начатый тубик мази. Выпал из кармана брюк. В прошлом году компас на Венгери так же потерял. Надо быть аккуратней, внимательней. А то сожрут заживо.

Сделал обед, чай с печеньем. Ручей уже стал меньше в два раза, но ещё приличный, далеко до перевала, до хребта. В ручье полно мелкой мальмы. Путь идет к горам, они просматриваются на востоке. Скоро равнина, точнее длинный тягун закончиться. Горы без снежников. Таёжник понять не может

куда его занесло на этот раз.

Зашел в горы, ручей побежал бойко. Пошёл по звериной тропе. Олени здорово наследили, свежие следы. Тимоха решил сделать так. Если завтра не будет дождя, налегке сходить на водораздел. Нужно осмотреться. Если что не так. Немного спустится, выйти с распадка, с гор и лесом на юг до очередного притока. По карте, в верхах следующий приток рядышком.

Но вот за кривуном показалась гора со снежниками. Разумеется, это не гора Громова, её не должно здесь быть. Но что по данному ручью есть путь на хребет, это факт неоспоримый. Это точно ручей Голубой. Дело в том, что ручей, который северней не доходит до хребта. Турист стал было подозревать, что идёт именно по нему. Нет, пока что все нормально, по поводу пути.

Плохо по поводу самочувствия, снова стало закладывать уши. Может резко произойти упадок сил. Это уже было десять дней назад на реке Чусовой. Часовой отрезок пути, плёлся два с половиной часа. Рюкзак не превышал десяти килограмм.

А раньше не когда такого не было. Что бы это значило? Нормальные люди в данном возрасте по горам не лазают. Они в свободное время лежат на диване, смотрят телевизор и попивают пиво. Придурки на подобие Тимохи носятся по сопкам. А потом ещё и жалуются, что-то мол уши заложило. Какие уши, мозги давно заложены!

В четвертом часу подвернулось относительно нормальное место под бивуак. Выше, дальше будет хуже. Турист, примерно полчаса шёл на волне, мол, нужно было ниже бивуак разбивать. Как правило, в верховьях нет мест пригодных под бивуак. Ну если конечно приспичит, бивуак разбить можно где угодно. Как например в прошлом году бивуак разбил на русле ручья Скального, приток Пурш-пурша. Тогда да, приспичило, да ещё как приспичило.

Занялся бивуачными делами. Палатку решил поставить на звериной тропе. Но сначала натянул длинный шнур и повесил палатку на просушку, с неё вода льётся, ведь палатка сегодня немножко проплыла по реке Громова, а могла бы уплыть! Место, под палатку пришлось выравнивать папоротником – страусиное перо. Он большой и пока легко рвётся.

Кровососушие жарят со всех сторон. На марше спина фактически полностью прикрыта рюкзаком. Ну а при работе ох в спину и долбят. Пришлось в жару надеть куртку камуфляжную. Ну а что еще сделаешь?!

Кострище немного в стороне, рядом с большой и довольно свежей валежиной, осиной. Удобно, она и лавочка и стол. Сварил риса с пол банкой тушёнки. Надо кушать, а то на чае с печеньем турист ноги протянет или вытянет!



В семь часов вечера поужинал через силу, запихивал рис, нет аппетита. В девять залез в палатку. А через пятнадцать минут выскочил с палатки. Стало до того жарко, словами не передать.

Жарко до невыносимости – это давление довануло товарища русо туристо! Вот такие дела, а забрался то уже далеко. Препараты на понижение давления отсутствуют. Все к этому и шло, уши не просто так, от делать нечего закладывало. К ручью нагнулся, водички хлебнул, нормально. Пять ми-

нут ходу, снова уши заложило. Около часа вот так вот шёл.

Буквально неделю назад ходил на Сусунайский хребет по речке Чусовой за черемшой. Просто делать было нечего, вот и ходил. Обрато с черемшой еле дошёл, всю дорогу закладывало уши. Задумался, что бы это значило? Неужели все, отходился. Наутро, вышел из леса быстро, как обычно. Отвез черемшу в город, веса всего двадцать три килограмма.

На обратном пути с весом рюкзака десять килограмм сложался на половине пути до зимовья. За место часа, шёл два с половиной часа, плелся, ели передвигал ноги, и постоянно закладывало уши. Как будто резко поднялся на высоту. Такое бывает при взлете на самолете, на автомобиле пре быстром заезде на гору.

Отпустило минут через десять. Какие были тяжёлые эти десять минут. Сидел у костра до полуночи, думку думал, размышлял. Может, хватит по сопкам ходить? Завтра решил сделать дневку. Что-то движок стал барахлить! Это уже не барахлит, нужно срочно становиться на ремонт. Мы гордые на данную тему и обычно нас на ремонт увозят, сами не ходим. И в итоге с ремонтного бокса на дорогу выходит всего лишь половина таких гордых. А другая половина идёт на слом, потому что ремонтировать поздно. Нужно было раньше становиться в ремонтный бокс.

Дневка. Со здоровьем что-то не так. До поликлиники, как до Луны пешком! Неужели сбылось предчувствие, вспомнил звонок знакомому, который сказал про большую воду. И проводника РОСЖД вспомнил, который пытался высадить туриста с поезда, если тот второй билет не возьмёт. Ерунда все это, Тимоха человек тайги, она вылечит. Давление – не язва. Хотя! Что хотя? Думай не думай, ты турист находишься в паре часов ходу до Набелевского хребта. И деваться тебе некуда. Идти обратно? Ну уж нет.

Спал нормально, нечего не болит. С новыми лямками плечи чувствуют себя прекрасно, как будто их нет! Кстати лямки пришлось самому шить. Даже коленка на изуродованной ноге не болит. А состояние – шматает из стороны в сторону. Как будто вчера выпил пол литра беленькой. Чувствуется что что-то не так, ну не должно этого быть.

С палатки вылез в восьмом часу. Погода – не понять что и как. Сразу стали атаковать комары. Тепло, росы нет. Значит, будет дождь. Пришлось надеть тёплые носки. Не возможно сидеть в сандалиях, когда на ногах простые носки, комар жарит сквозь носок. Попил чая. Занялся дровами.

В девять часов позавтракал, кажется, аппетит появился. Небо синеет, растаскивает дымку, облака. Надо бриться. А как это гигиеническое мероприятие сделать, когда вокруг

тебя рой комаров. Как, как, молча. Наверятли молча получится это дело. Проблематично ходить в туалет. Сначала наносишь мазь куда надо! Потом все остальное. А иначе отгрызут, и сидеть будет не возможно! Жутко тяжело в тайге тем людям у кого запоры. Страх божий!

Когда надо бриться, противомоскитная мазь не поможет. Наоборот, нужно умываться с мылом. Турист сконцентрировался, и побрился, в рубашке брился. Когда рубаха сухая, редко сквозь рубаху грызут. А вот когда рубаха мокрая, пропитано потом, грызут как голое тело.

Время десять часов, на небе не облачка. Вот вам и дождь. Росы не было, комары вчера озверели к вечеру. Солнышко сияет во всю ширь. Комары резко сбросили темп атаки и уменьшилось количество войска кровососущего. Жить стало легче. Вот-вот на смену комарам слепни прилетят, скажем, смена вахты! Всем нужно кушать!

Да, на сегодня в данном районе прогнозировали дождь. Получилось всё наоборот. Отличная ясная погода! Ну и что, ну пошёл бы и где ни будь под перевалом сдох. Не устал, а на совсем бы сдох! Пропал без вести, не кто бы не нашёл. Если бы и искали, то икали бы у подножья горы Громова. Тимоха запутал следы, полез по другому ручью!

Зачем полез по Голубому ручью? Читал в интернете, что западный склон горы Громова почти отвес. Да и вчера из далека видел. Внушительно гора смотрится, круче горы Лопатина. Решил обойти и налегке подняться на гору Громо-

ва. На восток с Набельского хребта все дороги идут в ручей Ущельный, который впадает в речку Колесо, приток Венгери. На проверку окажется, что не западный склон Громова почти отвес. А восточный склон горы отвес, но его легко обойти с севера. Западный склон тоже даже крутой.

Нечего страшного, время в запасе много. Денёк посидит, будит питаться полноценно. А то куда годиться, два дня на одном печенье, даже масло не открывал. За два дня до старта, чай, батон с маслом. Перед стартом чашка ухи с крупной головкой горбуши этого года. Да, в организме сбой и кажется серьёзный сбой, который начался не вчера и не пять дней назад.

В верховья Набельского хребта скорую помощь не вызовешь. Значить судьба или не судьба! На днях в зимовье прочитал книгу Сергея Кучеренко – Корень жизни. Книгу увидел на рыбацком стане, когда гулял по Тонино-Анивскому полуострову. В книге шрифт мелкий не стал на месте читать. Записал в туристический дневник автора. Скачал в интернете, прочитал. Автор такие ситуации описывает, как нелепо, чуть ли не на ровном месте гибнут опытные таёжники, профессионалы.

Кто увлекается лесом, туризмом, охотой, да и рыбалкой. Тимоха советует прочитать данную книгу. Разумеется рассказы о уссурийской тайге, по названию книги это хорошо понятно. Здорово пишет и не по рассказам бывалых. Автор – бывший охотовед. Кстати первый рассказ – Версия гибели

Дерсу Узалы.

Каждый идет по жизни читая свою личную книгу судьбы. И не куда ты не свернёшь. Как в книге написано, так оно и будет. Вот если бы он сделал так, а не этак, не пошел бы туда, было бы всё иначе. Да не чего бы, не было иначе. Он сделал, так как сделал и пошёл бы именно туда, иначе не как.

Время двенадцать, жара, Акапулько отдыхает. На Набелском хребте гораздо жарче! Комары попрятались все до одного. И что-то слепней не видно и не слышно. Ну просто здорово. Комары солнышко не любят. Слепни, овода солнышко обожают. Должны появиться, а то что-то скучно стало. Дров наготовил, делать буквально нечего. Сидит турист на валежине и пишет в дневник разную муру!



Какая ещё книга судьбы?! Ты морда таёжная не разу в церкви не был. Хулу воздаёшь богу и сыну его. Если Тимоха что с тобой случится. А случиться обязательно атеист долбанный. Это будет божья кара, за всё тебя боженька покарает, уже начал карать! А то понимаешь ли выдумал какую-то книгу судьбы. Что, комары и слепни всю умную кровь выпили, осталась одна дурная. Хотя у такого типа как Тимоха и была только дурная кровь, с детства. Так что турист пока делать нечего, молись скотина, а иначе не вылезешь из тайги!



Время шесть часов вечера. Закончились сигареты. Турист, пока что от безделья с ума не сошёл, на подходе сходда! Сегодня не вчера, комара нет, слепни изредка подгрызают. С одиннадцати часов раздетый по пояс. Жарко однонако. По небу, на северо-восток гонит редкие облака, дымка на небе. Хочется верить, наедятся, что завтра будет хорошая погода. Как уже устал отдыхать!

День отдыха заканчивается. Первые редкие комары появились в девять часов вечера. А вчера долбили до темна. Мошка достаёт, лезет в глаза. Мошка не кусает, но не при-

ятно когда по лицу ползают, в уши лезу. В этом случае накомарник бы пригодился. Когда мошка начнёт кусать, мазь в кармане. Сегодня турист мазью не пользовался. Перед лицом рой мошки. Руками хлопнешь, все ладони в черных точках.

Хорошо весной по тайге ходить. В данный район весной не попадёшь. Самочувствие улучшилось или выправилось! Значит, не пришло ещё Тимохино время, есть ещё страницы в его книге судьбы! А то было показалось, что начал читать эпилог!

4. Гора Громова 1426м

Проснулся в половине шестого. Наступил июль месяц, осень не за горами. Что-то темновато, однако. Неужели снова часы выпендриваются. Взял фотоаппарат, время половины пятого. Надо часики менять. Они стали чаще и чаще отключаться, переключаются на другое время. Неполадки начались после замены элемента питания.

В шесть часов вылез с палатки. Погода не сулит не чего хорошего. Небо затянуто. Комары сразу принялись грызть бедного туриста. Выходит что, дело к дождю. Закон подлости. Как лезть на гору, так сразу дождь. А может, нет. Позавтракал рисом с тушёнкой, на дневке банку тушёнки съел. Наконец-то вскрыл коробку с маслом. Появился аппетит, значит все отлично! Вздрогнул в семь часов и пятнадцать минут.

Встал на хорошую оленью тропу. По ней и мишка ходит, это естественно. Но в этом году косолапый кажется не ходил здесь. Олени хорошо наследили, следы свежие, четкие, разумеется, следы просматриваются на сырых участках тропы.

Вылез из ельника, зеленка мокрая, роса обильная. Значит, будет хорошая погода.



Через полчаса пути начался снежник.



И только теперь дошло до туриста, оказывается дождь идёт. Вот вам и хорошая погода. Фотоаппарат в полиэтиленовый пакет и в карман рюкзака. Не стал надевать плащ. Какой плащ, поздно, уже вымок основательно. Да и летом в плаще, ну очень жарко, тем более в гору лезть. На западе и на юге чистое синие небо, как специально.

Дождь лил полтора часа. Иногда приходилось останавливаться, снимать рюкзак, вытаскивать фотоаппарат. Как это не удобно и тяжело брать на рывок тридцать килограмм. Ну а что сделаешь, кому сейчас легко, кризис мать его!!! А может все-таки отца его, у кризиса правда два отца, обоих!!!



Тимоха мокрый, но не до конца, вода в сапогах не хлюпает, нет там пока воды. Настроение приподнято, потому что будет хорошая погода. Она уже есть, просто туча зацепилась за вершину на Набельском хребте.


Снежник пунктирами, нет сплошной белой дороги. На малом ручье набрал бутылку воды. Правильно сделал, через полторы сотни метров ручей исчез. А вот что пошёл по этому распадку не правильно сделал, угодил в стланик.



Пихтовый кустарник не густой, вперемешку с березой. Но все равно не сахар. Дождь давно закончился, а в сапогах захлюпало только сейчас. Со стланика много воды в сапоги забрал.

Вылез на Набельский хребет. Ну что, уложился в два часа и пятьдесят минут. Если бы пошёл правильно, по южному распадку. Развилка была немного выше, где воду набирал. Уложился бы в два с половиной часа и вода бы в сапогах не хлюпала. Что интересно или удивительно, легко дался подъём. А склон о-го-го, крутой, однако и по стланику местами буксовал.

На юге вершина, что будет за ней. Горы Громова не видно. Зато гора Лопатина красуется на севере.



Зигзагами или серпантином, полез на вершину сопки. Обходя стланиковые пятаки. Солнышко появилось и начало жарить. И тучи комара начали жарить и по барабану им солнышко. Совсем страх потеряли или так сильно оголодали. Вы комары аккуратней, имейте совесть. Турист мелкий, щуплый и худой, крови у него не много. Это вам не медведь, тот битюг здоровый, пей, не хочу!

Ветра нет, дунуло бы, и было бы отлично. Редко на Набельском хребте безветренная тихая погода. Поднялся на горку. Вон она гора Громова или вот она!



Всего в километре и путь до горы нормальный. Спустится в неглубокую, широкую седловину, залазь на гору. Время

всего одиннадцать часов, двенадцатый пошёл. Можно сказать ура, Тимоха победил! Пошёл в сторону горы. Набрел на не плохое местечко. Много сухого стланика, в двадцати метрах южнее приличный снежник.



Есть ровный пяточёк, но на палатку не хватит, мало места. Не беда, стланика полно, выравниет место под палатку.





Оставил рюкзак, взял штатив, пошёл на гору Громова. Солнышко сияет, но по небу гонит частые облака. И допустим, горы Лопатина уже не видно. Не торопясь, вразвалочку, вначале как по Бродвею, затем пришлось круто подниматься. За сорок минут добрался до вершины Громова. На вершину можно попасть только с двух сторон, с севера и с юга.

Ручей Ущельный, куда туристу завтра падать, как на ладони. На этот раз угодил в глубокую седловину, точнее уго-

дал. Можно было бы не лезть с рюкзаком на вершину сопки.







Одно дело сделано. Вот только вопрос зачем? На взгляд Тимохи не заслуживает эта гора покорения. Тригипункт отсутствует. За место него небольшая пирамида сложенная из камней. На верху пирамиды костыль пятидесятих годов. Не медицинский костыль! А тот костыль, которым крепят прокладки на шпалы, чтоб рельсы держались.

Вершина горы узкая. Если оступишься с восточной стороны, то всё, костей не соберёшь. Отвес метров за сто. Да и с западной стороны, проблематично будет кости собирать!

На востоке, немного северней стоит гора Балаган, неприступно гора смотрится, грозно, величаво, большая гора. Тимоха буде её брать!





Вернулся к рюкзаку. Сделал костёр, попил чая. Ох и грызут и комары и слепни. Подпалил носки теплые, получилось изрядное количество дырок на почти что новых носках. Мох загорелся у костра и довольно скоро огонь начал разрастаться. Пришлось танцевать на огне в сандалиях, не было времени обувать болотные сапоги.

Стал думать, как палатку ставить. В Ущельный падать поздно. Запала хватит на пару часов. И завтра пару часов пройдёшь, все река Колесо. Зачем день разрывать на мелкие, то есть на короткие марш броски.

Место под палатку выровнял стланиковыми ветками. Насобираю дров. На склоне восточной стороны ручья Ущельного пасутся два черных медведя, далеко. Бруснику, навер-

ное, прошлогоднею едят. Ягоды полно, но она мелкая, турист немного покушал брусники. В прошлом году на Лопатина кушал крупную бруснику, там ягоды было в разы больше. Здесь ягода шикша красиво цветет, та которая черная и без вкуса. Шикши здесь будет много и судя по цветкам, крупная, однако ягода.

Конец ознакомительного фрагмента.

Текст предоставлен ООО «ЛитРес».

Прочитайте эту книгу целиком, [купив полную легальную версию](#) на ЛитРес.

Безопасно оплатить книгу можно банковской картой Visa, MasterCard, Maestro, со счета мобильного телефона, с платежного терминала, в салоне МТС или Связной, через PayPal, WebMoney, Яндекс.Деньги, QIWI Кошелек, бонусными картами или другим удобным Вам способом.