



Татьяна Барлас

Москва и Я

*Небанальные
экскурсии и сюжеты*

Татьяна Барлас

Москва и Я. Небанальные экскурсии и сюжеты

http://www.litres.ru/pages/biblio_book/?art=21160067

ISBN 9785447439279

Аннотация

В этой небольшой книге собраны несколько авторских экскурсий. Их вы больше нигде не найдете. Если вы в Москве проездом или по делам – для вас маршруты «Москва за один день», «Москва «Собянинская», «Москва, Топ-10». Для жителей Москвы, гостей, которые уже неплохо ее изучили – маршруты «Москва «Мастера и Маргариты» и «Москва многоконфессиональная». А «Москва московская» подойдет и тем, и другим, так же, как «Московские сюжеты» – о людях, создававших наш город.

Содержание

| | |
|-----------------------------------|----|
| От автора | 5 |
| Москва за один день | 7 |
| Москва «Московская» | 17 |
| Конец ознакомительного фрагмента. | 21 |

**Москва и Я
Небанальные
экскурсии и сюжеты
Татьяна Барлас**

© Татьяна Барлас, 2016

ISBN 978-5-4474-3927-9

Создано в интеллектуальной издательской системе Ridero

От автора



Здравствуйтесь, читатель!

Давайте знакомиться. Меня зовут Татьяна, я родилась и всю жизнь (не очень короткую) живу в Москве. Я люблю свой город, хотя прелесть его неброская и основательно захламлена грязью, шумом, витающим в воздухе напряжением и усталостью, она не сшибает наповал, ее не так просто найти и почувствовать. Я не сразу научилась ее отыскивать и видеть, и теперь хочу помочь вам узнать и полюбить Москву.

Я ни разу не специалист и не претендую на глубину по-

знаний или исчерпывающую информацию по какому-то вопросу. Я дилетант, которому нравится показывать свой город таким, каким я его знаю.

В этой небольшой книге собраны несколько авторских экскурсий. Их вы больше нигде не найдете: я сама придумала маршруты на разные интересы.

Если вы в Москве проездом или по делам, и у вас мало времени – для вас маршруты «Москва за один день», «Москва „Собянинская“» (если вы хотите увидеть изменения последних лет), «Москва, топ-10». Последний вариант подойдет и для тех, кто хочет познакомиться с городом более основательно.

Для жителей Москвы и для гостей, которые уже неплохо ее изучили, – маршруты «Москва «Мастера и Маргариты» и «Москва многоконфессиональная». Непривычную Москву покажет экскурсия «Московские граффити». А «Москва «московская»», мне кажется, подойдет всем.


И, надеюсь, всем будут интересны «Московские сюжеты» – о людях, создававших наш город.

Если вам понравились материалы книги, приглашаю вас в свой блог о Москве, который я веду на страницах Живого журнала *moscow-i-ya.livejournal.com*, он же *московия.жж.рф*. Там материалов гораздо больше.

До встречи в блоге или на улицах Москвы!

Москва за один день

Для тех, кому нужно все и сразу



Этот маршрут – для тех, кто в Москве проездом, с вокзала в аэропорт или наоборот. Многие из вас, побывав в нашем городе, уверены: Москва – это толкучка, пробки и озлобленные, не приветливые жители. Ах да, еще Кремль с Красной площадью. Вот для таких людей и родился наш маршрут; он

подойдет вам, если у вас есть полдня или день в Москве, поможет посмотреть самое главное в нашем городе, и, я очень надеюсь, вызовет желание вернуться и познакомиться с ним подробнее.

Вариант подходит для летнего времени (май-сентябрь) и хорошей погоды. Маршрут начинается и заканчивается у Павелецкого вокзала, куда приезжают пассажиры из аэропорта Домодедово, но его несложно переделать под другую стартовую точку из центра (например, от Киевского вокзала или одноименной станции метро можно начать с теплоходной прогулки с возвращением туда же). Протяженность пешей части – около 8 км, плюс теплоход и метро.

Основная траектория: Павелецкий вокзал – Садовое кольцо – Шлюзовая набережная – Новоспасский мост – одноименный причал – прогулка на катере до причала «Киевский вокзал» – площадь Европы – Бородинский мост – Смоленская улица – Арбат – Гоголевский бульвар – храм Христа Спасителя и Патриарший мост – Волхонка – Манежная улица – Кремль – Александровский сад – Красная площадь – метро Театральная – метро Павелецкая.



холмы». Я называю комплекс «Московский Амстердам» (хотя это, конечно, субъективно): сочетание узких речек, многочисленных мостиков и вытянутых вверх зданий навевает именно такие ассоциации.

Проходим комплекс, идем дальше по набережной Москвы-реки до следующего моста – Новоспасского. Переходим Москву-реку и рядом с мостом отыскиваем причал прогулочных катеров. Если у вас есть время до первого катера (он обычно отплывает в полдень), стоит осмотреть Новоспасский монастырь, который находится поблизости, или устроить пикник у пруда с видом на монастырь.

А затем вы отправитесь в небольшое водное путешествие. Вы увидите высотное здание на Котельнической набережной.



Затем перед вами откроется панорама Красной площади и Кремля. Потом храм Христа Спасителя, памятник Петру Первому, парк Горького и Воробьевы горы с высотным зданием МГУ, стадион Лужники, Новодевичий монастырь и многое другое. А закончится ваша прогулка у Киевского вокзала и площади Европы.

Осмотрев площадь, переходим Москву-реку по ближайшему мосту (Бородинскому). Обратите внимание на Белый дом, который будет хорошо виден. Проходим короткую Смо-

ленскую улицу, и за высотным зданием МИДа открывается Арбат.

Арбат – это больше, чем просто пешеходная улица или набор достопримечательностей, и я думаю, вы это почувствуете. Поможет вам в этом мое любимое кафе на Арбате – Шоколадница в доме 29. Люблю ее за оформление – там можно выпить кофе «в компании» Пушкина, Булата Окуджавы и других замечательных людей, причастных к Арбату.



Проходим Арбат, сворачиваем на Гоголевский бульвар,

еще одно знаковое московское место. По бульвару доходим до храма Христа Спасителя. После его осмотра заходим на пешеходный Патриарший мост. С него открывается замечательная панорама центра Москвы и Кремля.

Возвращаемся обратно, мимо храма выходим на улицу Волхонка, по ней – к Александровскому саду и наконец добираемся до Кремля.

Если вы впервые в Москве, то, конечно же, пойдете в Кремль, посетите его знаменитые соборы, увидите Царь-пушку и Царь-колокол. Потом пройдете по Александровскому саду мимо Могилы Неизвестного Солдата, поплещетесь в фонтанах на Манежной площади, и выйдете на Красную площадь. Но обо всем этом лучше меня расскажут путеводители. А я посоветую, куда вам пойти, чтобы отдохнуть после всех этих впечатлений.

Не уходя с Красной площади, зайдите в ГУМ. Я приглашаю вас в ГУМ не на шопинг. ГУМ – это немного сказка, в которой атрибуты жизни полувековой и более давности сочетаются с товарным изобилием современной России. Здесь постоянно проводятся самые разные выставки – то елок, то детских игрушек, то ретроавтомобилей. В ГУМе вы можете поесть, окунувшись в атмосферу 50-х годов прошлого века, в кафе Фестивальное, выбрав хоть русскую, хоть итальянскую, хоть восточную, хоть японскую кухню. А сколько креатива в оформлении... В стиле Советского Союза оформлена столовая №57, правда здесь вам, возможно, придется

столкнуться с таким полузабытым атрибутом прошлого, как очередь.



А еще стоит посетить Гастроном №1, как будто бы сошедший с фотографии из старой Книги о вкусной и здоровой пище. Здесь неплохой выбор съедобных сувениров по вполне демократичным ценам.

Выйдя из ГУМа, отыщите станцию метро Театральная, и через две остановки вы вновь окажетесь на Павелецкой. Однако, если у вас осталось время (а главное – деньги), то вы


можете вернуться к комплексу Красные холмы и закончить день в баре на 34 этаже гостиницы.

Из бара открывается совершенно потрясающий вид на Москву. Здесь вы попрощаетесь за коктейлем, с городом, рассыпающимся под вами огнями.

Надеюсь, он вам понравился!

Москва «Московская»

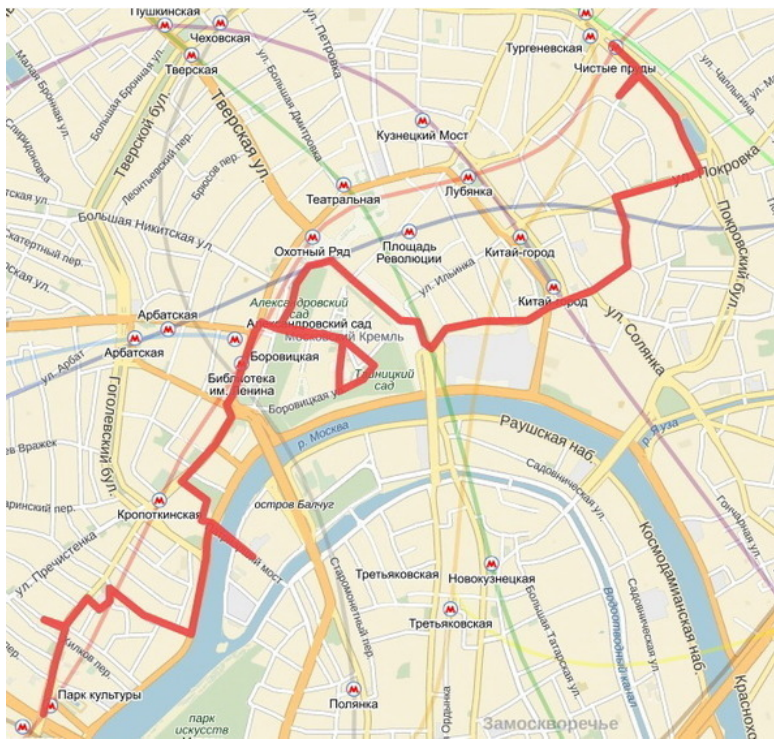
Для тех, кто любит ходить пешком



Существует мнение, что в Москве нечего смотреть, что город шумный и неинтересный. В качестве опровержения и родился маршрут «Москва московская», в котором я постаралась собрать то, что понимаю под «московским духом», чего нет ни в горячо любимом Петербурге, ни тем более в Ев-

ропе. Интересно ли это? Не знаю. Но любимо. Про общеизвестные достопримечательности я почти ничего сообщать не буду, а про сравнительно малоизвестные, но милые моему сердцу (именно таких на маршруте большинство) хотя бы небольшую информацию дам.

В основном маршрут идет по относительно тихим улочкам и переулкам, но есть несколько магистралей, которые основательно загазованы и забиты транспортом. При возможности лучше пройти его в выходной или праздник, когда магистрали полупустые.



Основная траектория: Метро Парк культуры – Остоженка – Зачатьевские переулки – Пречистенская набережная – Патриарший мост – Волхонка – Боровицкая площадь – Александровский сад – Кремль – Манежная площадь – Красная площадь – Васильевский спуск – Варварка – Солянский проезд – ул. Забелина – Старосадский пер. – Маросейка – пл. Покровские ворота – Чистопрудный бульвар –

Архангельский переулок – метро Чистые пруды (Тургеневская). Протяженность маршрута – около 10 км.

Конец ознакомительного фрагмента.

Текст предоставлен ООО «ЛитРес».

Прочитайте эту книгу целиком, [купив полную легальную версию](#) на ЛитРес.

Безопасно оплатить книгу можно банковской картой Visa, MasterCard, Maestro, со счета мобильного телефона, с платежного терминала, в салоне МТС или Связной, через PayPal, WebMoney, Яндекс.Деньги, QIWI Кошелек, бонусными картами или другим удобным Вам способом.