

ДМИТРИЙ БОРИСОВИЧ
ОСТАНИН

Сборник сканвордов по географии

УЧИТЕЛЯМ, ШКОЛЬНИКАМ И ИХ
РОДИТЕЛЯМ



Дмитрий Останин

**Сборник сканвордов
по географии. Учителям,
школьникам и их родителям**

«Издательские решения»

Останин Д. Б.

Сборник сканвордов по географии. Учителям, школьникам и их родителям / Д. Б. Останин — «Издательские решения»,

ISBN 978-5-44-833607-2

Сборник сканвордов по географии составлен по материалам учебников географии под редакцией Т. М. Лифановой, Е. Н. Соломиной для 6—9 классов специальных коррекционных образовательных учреждений VIII вида и приложений к этим учебникам. Каждый сканворд посвящён определённой теме и включает вопросы разной степени сложности, поэтому сборник подойдет не только для коррекционных, но и для средних общеобразовательных школ.

ISBN 978-5-44-833607-2

© Останин Д. Б.
© Издательские решения

Содержание

От автора	6
6 класс. Начальный курс физической географии	7
Введение в географию, Ориентирование на местности	7
Ориентирование на местности, Формы поверхности земли, Вода на земле	9
Карта России	11
Конец ознакомительного фрагмента.	12

**Сборник сканвордов по географии
Учителям, школьникам и их родителям
Дмитрий Борисович Останин**

© Дмитрий Борисович Останин, 2016

ISBN 978-5-4483-3607-2

Создано в интеллектуальной издательской системе Ridero


От автора

Как повысить у слабоуспевающего ребёнка познавательный интерес? Как этот интерес развивать, если учебная мотивация слабо развита или, почти отсутствует? Как создать ситуацию, где ребёнок захочет не только показать и применить свои знания и умения, но и самостоятельно их расширять? На эти, и другие вопросы постоянно ищут ответы многие родители и, конечно же, учителя. Одним из способов создания такой ситуации является выполнение заданий по разгадыванию кроссвордов и сканвордов по изучаемым и изученным ранее темам. Основной целью таких заданий, я считаю не повторение и закрепление материала, не контроль качества знаний, а вовлечение обучающихся в процесс научного поиска, который, обычно, усиливается азартом соревнования. Именно азарт повышает учебную мотивацию даже у самых слабых учеников и заставляет их самостоятельно, или в малых группах, работать с учебниками и приложениями, обсуждать и делать выводы, а те знания, которые ребята открывают самостоятельно, оказываются намного прочнее и надёжнее. Исходя из принципов дифференцированного обучения, в каждом сканворде присутствуют три группы вопросов. Вопросы первой группы касаются понятий и определений, ответы на них часто выделены в тексте учебника жирным шрифтом, поэтому, они не представляют большой трудности. Вопросы второй группы направлены на работу с картой. Вопросы третьей группы требуют логического мышления, сравнения и анализа, либо, содержат дополнительную справочную информацию. Некоторые, из составленных здесь сканвордов, содержат довольно большой объём вопросов, и не все обучающиеся, в течение урока, могут полностью справиться с этим заданием. Поэтому, при оценивании подобных работ, я рекомендую обращать внимание в первую очередь на объём научного поиска конкретного ученика и сделанных им собственных открытий.

Д. Б. Останин учитель географии МБОУ КОШИ р. п. Магнитка.

6 класс. Начальный курс физической географии

Введение в географию, Ориентирование на местности



По горизонтали


- 2 Движение воздуха в горизонтальном направлении.
- 3 Время года, когда наступают самые длинные дни.
- 4 Самое холодное время года в северном полушарии.
- 6 Наука об атмосфере земли и происходящих в ней изменениях.
- 9 24 часа.
- 11 Сторона горизонта, где садится солнце.
- 12 Осадки в виде частичек льда.
- 13 Мореплаватель, впервые отыскавший путь в Америку.
- 15 Ледяная гора, плавающая в море или океане.

По вертикали

- 1 Наука о земной поверхности, о природе, о населении и его хозяйственной деятельности. В переводе с греческого языка означает «Описание земли».
- 2 Сторона горизонта, где встаёт солнце.
- 5 Путешественник, который в 16 веке совершил первое кругосветное плавание.
- 7 Опасное явление природы, сопровождающееся вспышками молнии и громом.
- 8 Дождь, снег, град, роса. Каким, одним словом всё это можно назвать?
- 10 Процессы, происходящие в атмосфере в данное время над определённой территорией.

14 Опасное природное явление представляющее собой движение воздуха в виде воронки закрученной по спирали.

Ориентирование на местности, Формы поверхности земли, Вода на земле




3. Ручей или река, впадающая в другую, более крупную реку.
4. Огромные пространства воды ограниченные материками.
7. Вся земная поверхность, которую мы видим на открытой местности.
9. Место, где река берёт своё начало.
10. Длительный и очень сильный ветер, который сопровождается сильными волнениями на море и разрушениями на суше.
13. Небольшая возвышенность с округлой вершиной, подошвой и склоном.
15. Углубление на поверхности земли заполненное водой.
16. Конусообразная гора с отверстием на вершине, из которого, извергаются потоки раскалённой лавы.
18. Обширное пространство ровной местности.
19. Сторона горизонта, где солнце находится в полдень.

По вертикали.

1. Место выхода подземных вод на поверхность.
2. Магма, которая из жерла вулкана изливается наружу.
5. Углубление на поверхности вулкана, через которое изливаются раскалённые вещества.

- 6. Участки сильно увлажнённой земной поверхности, поросшие влаголюбивой растительностью.
- 8. Часть суши, окруженная водой со всех сторон.
- 11. Поток воды, который течёт в сделанном им углублении в земле.
- 12. Искусственная река сделанная человеком.
- 14. Вытянутое углубление (промоина) с крутыми склонами и растущей вершиной, размытое дождевыми и снеговыми водами.
- 17. Место впадения реки в море, озеро или другую реку.

Карта России



По горизонтали

4. Столица России.

5. Государство на юге России, с которым проходит самая протяжённая граница.

Конец ознакомительного фрагмента.

Текст предоставлен ООО «ЛитРес».

Прочитайте эту книгу целиком, [купив полную легальную версию](#) на ЛитРес.

Безопасно оплатить книгу можно банковской картой Visa, MasterCard, Maestro, со счета мобильного телефона, с платежного терминала, в салоне МТС или Связной, через PayPal, WebMoney, Яндекс.Деньги, QIWI Кошелек, бонусными картами или другим удобным Вам способом.