

Леонид Владимирович
Спаткай

Гербы и флаги стран мира

Америка

Леонид Спаткай

**Гербы и флаги
стран мира. Америка**

«Издательские решения»

Спаткай Л. В.

Гербы и флаги стран мира. Америка / Л. В. Спаткай —
«Издательские решения»,

ISBN 978-5-44-833363-7

Впервые в одном издании приведены подробные сведения о гербах и флагах стран Северной и Южной Америк: полное описание, история возникновения, значение элементов и символа в целом. Также приводятся краткие сведения об истории, географии и административно-политическом устройстве каждой из стран, а для некоторых — и сведения о гербах и флагах их административно-территориальных единиц.

ISBN 978-5-44-833363-7

© Спаткай Л. В.
© Издательские решения

Содержание

Введение	7
Государственные гербы	8
Государственные флаги	11
Ангилья	16
Антигуа и Барбуда	24
Аргентина	29
Аруба	34
Багамы	36
Барбадос	41
Белиз	45
Бермудские острова	50
Британские территории в Индийском океане (архипелаг Чагос)	52
Боливия	53
Бразилия	60
Штаты Бразилии	73
Акри	74
Алагоас	75
Амазонас	76
Амапа	77
Баия	78
Бразилиа (Федеральный округ)	79
Гойас	80
Мараньян	81
Мату-Гроссу	82
Мату-Гроссу-ду-Сул	83
Минас-Жерайс	84
Пара	85
Параиба	86
Парана	87
Пернамбуку	88
Пиауи	89
Рио-де-Жанейро	90
Риу-Гранди-ду-Норти	91
Риу-Гранди-ду-Сул	92
Рондония	93
Рорайма	94
Сан-Паулу	95
Санта-Катарина	97
Сеара	98
Сержипи	99
Токантис	100
Эспириту-Санту	101
Бывший штат Гуанабара 1960—1975)	102
Британские Виргинские Острова	103
Венесуэла	105
Гаити	117

Гайана	124
Гваделупа	128
Конец ознакомительного фрагмента.	129

Гербы и флаги стран мира Америка

Леонид Владимирович Спаткай

© Леонид Владимирович Спаткай, 2024

ISBN 978-5-4483-3363-7

Создано в интеллектуальной издательской системе Ridero

Введение

Во всех политических системах флаги и гербы являются важными символами государственного суверенитета; как только страна добивается независимости, она торжественно провозглашает о своих символах: флаге и гербе. Вот о них, символах государственного суверенитета и рассказывает настоящая книга. В ней собраны сведения о государственных флагах и гербах всех стран, где наряду с изображением символов государственного суверенитета содержится пояснительный текст, раскрывающий их значение: например, почему государство имеет именно этот герб и флаг, почему имеются сходства и подобия у флагов разных стран («панарабские» и «панафриканские» цвета, одинаковое чередование цветов во флагах Люксембурга и Нидерландов), какими традициями руководствуются при создании новых флагов и гербов и т. д. Кроме того, здесь приводятся и сведения об истории возникновения этих символов (например, когда появился французский трехцветный флаг, о каком союзе напоминает «Юнион Джек», почему Скандинавские страны на своих флагах имеют крест и т.д.). Кроме сведений о государственных гербах и флагах в книге содержатся также сведения о символах некоторых административно-территориальных единиц ряда государств, а также о символах зависимых и спорных территорий.

Все статьи о государственных символах расположены в алфавитном порядке названий государств того или иного континента и построены по единой схеме: некоторые основные географические и политические сведения, полное описание флага и герба, история их возникновения во взаимосвязи с историей государства.

Государственные гербы

Прообразами гербов были различные символические изображения на военных доспехах, знаменах, перстнях и личных вещах, которые известны с глубокой древности – сведения о них содержатся в произведениях Гомера, Вергилия, Плиния и других античных авторов. И легендарные герои, и реальные исторические личности, например, цари и полководцы, часто имели личные эмблемы, которыми украшали свои шлемы. Так, шлем Александра Македонского украшал морской конь (гиппокамп), Ахиллеса и римского императора Каракаллы – орел, царя Нумибии Масиниссы – пес. Щиты также украшались разнообразными эмблемами, например, изображением отсеченной головы Медузы Горгоны. Но эти знаки использовались как украшение, произвольно менялись владельцами, не передавались по наследству и не подчинялись никаким правилам. Лишь некоторые эмблемы островов и городов античного мира использовались постоянно – на монетах, медалях и печатях. Эмблемой Афин была сова, Коринфа – Пегас, Самоса – павлин, острова Родос – роза. В этом уже можно усмотреть зачатки государственной геральдики. Такие же зачатки государственной геральдики содержат печати и штампы, которые имели большинство древних цивилизаций. В Ассирии, Вавилонской империи и в древнем Египте печати использовались так же, как и в средневековой Европе – для удостоверения документов. Эти знаки выдавливались в глине, вырезались в камне и отпечатывались на папирусе. Уже в III тыс. до н. э. существовал «герб» шумерских государств – орел с головой льва. Эмблемой Египта была змея, Армении – коронованный лев, Персии – орел. Впоследствии орел стал гербом Рима, затем, став двуглавым – гербом Византии, у которой был позаимствован позднее некоторыми европейскими государствами, в том числе и Россией.

Древние германцы раскрашивали свои щиты в разные цвета. Римские легионеры имели на щитах эмблемы, по которым можно было определить их принадлежность к определенной когорте. Для различия легионов и когорт в войсках также использовались значки (signa) в виде различных животных – орла, вепря, льва, минотавра, коня, волчицы и других, которые носили впереди войска на длинных древках. По этим фигурам, часто относящимся к истории города Рима, военные части иногда получали названия.

Таким образом, гербы ведут свою родословную из глубины веков, их предшественники в те времена символизировали принадлежность к определенному войску или роду. Но эти знаки не были гербами в полном смысле этого слова. Последние стали появляться примерно с середины XII в. как отличительный знак рыцаря, наносимый на его вооружение и, прежде всего, на щит. Несколько факторов способствовало появлению гербов. В первую очередь – это феодализм и крестовые походы. Считается, что гербы появились в X в., но выяснить точную дату сложно. Первые же изображения гербов встречаются на печатях, приложенных к документам XI в.

Первоначально герб был отличительным знаком его владельца, но вскоре он стал наследственным, а со временем и отличительным знаком управляемой им территории. Так, в основе почти всех государственных гербов европейских стран лежат родовые гербы правящих династий. В частности, львы и орлы – традиционные символы власти и государственности. Так, на гербе Дании – три лазоревых (голубых) леопарда в золотом поле, усеянном червлеными (красными) сердцами. Это один из старейших государственных гербов Европы.

На большом королевском гербе Швеции также присутствуют львы: они находятся во второй и третьей частях гербового щита, а также поддерживают сам щит. На финском гербе один лев. По одному льву и на гербах Бельгии, Нидерландов и Люксембурга – это древний герб герцогов Бургундских. А вот на гербе Нидерландов золотой лев с серебряным мечом и пучком стрел в лапах – это союзная эмблема Республики Соединенных Провинций Нидерландов, получившей независимость в 1609 г.

Нередко в государственной геральдике лев соседствует с другим символом высшей власти – орлом, который является гербом Австрии, Албании, Боливии, Германии, Индонезии, Ирака, Колумбии, Ливии, Мексики, Польши, Сирии, США, Чили и многих других стран.

Гербы изучает наука, которая называется геральдика (от латинского *Herolde* – глашатай). Герольдами первоначально назывались распорядители рыцарских турниров, призванные следить за правилами допуска рыцаря к турниру и уметь определять подлинность его герба. Так как количество рыцарей постоянно росло, герольдам все труднее было запоминать увеличивавшееся количество гербов, поэтому они стали составлять специальные книги – гербовники. Впоследствии герольды стали заниматься и составлением гербов. Для описания гербов герольды использовали специальные правила и термины, а сам порядок описания герба стал называться «блазонированием».

Примерно с середины XIV в. наделять гербом своих вассалов стали монархи при пожаловании им дворянского достоинства. В настоящее время в некоторых странах герб может иметь любой гражданин.

Наиболее древние европейские государства и бывшие колонии Британской империи до настоящего времени имеют гербы, составленные по правилам классической геральдики периода ее расцвета. К ним относятся, например, гербы Германии, Великобритании, Австралии.

Совершенно иной тип гербов у государств, получивших независимость. Например, по собственным правилам созданы гербы латиноамериканских государств. Совершенно особого типа были гербы СССР и союзных республик.

В некоторых странах, например во Франции и ее бывших колониях символом государственного суверенитета является не герб, а эмблема.

В других странах, например во многих африканских, добившихся независимости во второй половине XX в., гербы созданы по правилам западноевропейской геральдики, но с местным колоритом. Такие гербы имеют Ботсвана, Танзания, Кения.

На государственных гербах большинства мусульманских стран основным элементом является молодой полумесяц. Нередко рядом с ним изображается звезда. О их появлении существует несколько версий. Наиболее распространена следующая. В 339 г. до н.э. войско Филиппа Македонского осадило город Византию (на его месте в 324—330 гг. был основан Константинополь) и предприняло попытку овладеть им. Все штурмы города успеха осаждавшим не принесли, и тогда македонцы решили сделать подкоп под крепостные стены и взорвать их. А чтобы осажденные не разгадали их замысел, подкоп делался ночью, тем более, что тому благоприятствовала и погода: небо постоянно было затянуто тучами. Но однажды ночью неожиданно поднялся ветер, из-за туч показался молодой месяц со звездочкой и осветил землю. Замысел македонцев был раскрыт и византийцы отбили осаду. В память об этом событии изображением молодого месяца со звездой была украшена статуя покровительницы города – богини Дианы. Впоследствии эта эмблема стала символом Константинополя. После его захвата в 1453 г. турками, город стал называться Истамбулом, а эмблема города была перенесена на флаги завоевателей.

Другая легенда гласит, что основатель турецкой империи Осман однажды во сне увидел на небе полумесяц, который быстро увеличивался и, в конце концов, соединил запад с востоком. Свой сон Осман воспринял как указание Аллаха объединить западные и восточные земли, а изображение полумесяца стало символом его империи.

Еще одна легенда гласит, что изображение месяца со звездой, которая является планетой Юпитер, – это гороскоп султана Османа и оно считалось вначале его личной эмблемой, а затем стало эмблемой династии и империи.

В период наибольшего могущества Османская империя владела обширными территориями в Передней Азии, Северной Африке и Юго-Восточной Европе. И хотя Османская империя

давно распалась, но за период ее существования изображение серебряных полумесяца и звезды стало эмблемой ислама.

Сегодня не все государственные гербы можно с полным основанием назвать гербами (как, например Франции или Италии, но все они все, наряду с государственными флагами являются символами государственного суверенитета своих стран.

Государственные флаги

Флаги можно встретить везде: они развеваются над зданиями государственных учреждений, во время официальных мероприятий или на флагштоках кораблей. В большинстве своем флаги – это прямоугольные тканевые полотнища, состоящие из частей одного или разных цветов, а некоторые из них имеют и геральдические изображения. Знатоку флаги могут многое рассказать о своей стране. Например, государственный флаг Великобритании «Юнион Джек» – это союзный флаг, созданный из национальных флагов Англии, Шотландии и Северной Ирландии, которые входят в состав этого государства.

Кроме государственного, в ряде стран существуют и национальные флаги, являющиеся символом нации. В мононациональных государствах национальный флаг часто является и государственным.

В большинстве стран к своим национальным и государственным флагам относятся с большим почетом и уважением, а за их оскорбление предусмотрена серьезная ответственность. В некоторых странах к этим символам относятся настолько трепетно, что гражданам разрешается вывешивать не сам флаг, а только вымпел или маленький флажок с национальными цветами, и то только в определенные дни, например, в день образования государства или в день рождения главы государства. Разновидностью национального флага является так называемый «флаг бедных людей», который изготавливается из более простых материалов и в более простом виде. Этот флаг изготавливается в том случае, если невозможно изготовить национальный флаг из-за сложности его составных частей.

В общественном сознании понятие «национальный флаг» появилось в период французской революции, когда народ под сине-бело-красным флагом восстал против короля. Вскоре национальные флаги появились и у других народов, став символом их борьбы за свободу. Например, так появился американский звездно-полосатый флаг.

В XX в. многие бывшие колонии Великобритании, Испании, Франции и других колониальных государств обрели независимость и собственные национальные флаги, которые в ряде случаев создавались на основе колониальных флагов. Другие же государства, став независимыми, создавали свои флаги на основе национальных символов или флагов национально-освободительных движений, чтобы продемонстрировать преемственность определенных традиций (например, panaфриканские или pansлавянские цвета флагов).

Наряду с государственными и национальными флагами существуют и другие флаги, например флаги торгового или военного флота. Эти флаги чаще всего созданы на основе государственного флага, на котором помещаются какие-либо отличительные знаки.

Флаги ведут свое происхождение от штандартов, представлявших собой шест с фигуркой птицы или зверя на вершине, что ассоциировалось со скоростью, силой или боевым духом. Такие штандарты появились на Ближнем Востоке примерно 5000 лет назад. Самый древний флаг, из дошедших до наших дней, относится примерно к 3000 гг. до н. э. и найден он в Кхабисе (Иран). Согласно Книге рекордов Гиннеса, он сделан из металла, имеет размеры 23x23 см и несет изображения орла, двух львов, богини, трех женщин и быка.

Известны изображения штандартов и по рельефам Древнего Египта и Ассирии. В этих странах они помогали полководцу ориентироваться в бою: в любой момент он по такому знаку мог определить на каком участке находится то или иное его подразделение; также они служили своеобразными «маяками» для воинов – заметный издали знак указывал, где находятся свои.

Жители Древнего Египта также использовали подобные штандарты при пеших (прикрепляли их к повозкам или несли в руках) и водных (прикрепляли их к судам) передвижениях. Различные области египетских царств имели свои знамена: например, провинция Ибис имела штандарт с изображением птицы ибиса.

Упоминаются флаги и в Библии. Согласно ей, племена древнего Израиля собирались на собрания под штандартом (флагом), но его точная форма до сих пор не известна. Так же в «Еврейской энциклопедии» приводятся сведения, что каждое колено Израиля имело свой флаг.

Самым первым римским штандартом был манипулус (дословно – ручной), который представлял собой связку соломы, закрепленную на копье. Он служил для сбора солдат манипулы (подразделения легиона), а так же средством связи. Позднее каждая манипула стала иметь свою собственную эмблему – изображение животного (например, лошади или волка) на конце шеста. Наиболее важной из этих фигур была фигура орла – символа верховного бога римского пантеона Юпитера. Римский полководец Гай Марий ввел изображение орла в качестве отличительного знака легиона (*signum legionis*), а позднее орел стал символом Римской империи.

Кроме отличительных знаков манипул и легионов существовали и отличительные знаки для иных воинских подразделений. Так, отличительным знаком когорты была сигна. Но первым настоящим флагом в Западной Европе стал вексиллум (*vexillum* – штандарт; от него произошел принятый в 1959 г. термин «вексиллология» – название науки, изучающей флаги). Созданный для всадника, он представлял собой квадрат темно-красной материи с надписью или нарисованной фигурой или символом. Штандарт прикреплялся к перекладине, а она крепилась к пику.

Первый флаг, прикрепленный к древку боком полотнища, появился в Китае. Император Чжоу, основатель династии Чжоу (ок. 1122—256 гг. до н. э.), распорядился носить перед собой белый флаг, чтобы объявлять о своем присутствии. Вскоре этот флаг стал символизировать власть и могущество императора.

Из Китая идея прикреплять полотнище к древку перекочевала в Индию, а оттуда – на Ближний Восток. В Европе флаги такой формы появились не позднее 1000 г., в частности, викинги имели флаг с изображением ворона уже в начале IX в., но широкое применение флагов началось во времена крестовых походов (1095—1272), когда крестоносцы позаимствовали их у сарацинов, которые рисовали на своих флагах абстрактные религиозные символы, сопровождаемые надписями. Впоследствии такая форма флага стала общепринятой.

Первоначально флаги были, наряду со штандартами, прежде всего знаками должностного положения его владельца – личным знаменем. Вскоре это личное знамя стало ассоциироваться не только со своим владельцем, но и с тем воинским формированием, во главе которого он находился. Так, например, орифламма – военное знамя короля, стала вскоре символом не столько короля, сколько Франции. Впервые орифламму получил 24 июля 1315 г. король Людовик в Сан-Дени из рук аббата Эгидия де Шамбли, который был хранителем знамени королевства. Эта орифламма Франции представляла собой длинное полотнище, изготовленное из красного шелка с золотыми языками пламени (отсюда и само название орифламмы: от *or* – золото и *flamme* – пламя). Полотнище заканчивалось двумя языками и было прикреплено к длинному древку, покрытому золоченой медью. По обе стороны от орифламмы, считаемой наравне с главнейшими реликвиями Франции, всегда носили два королевских знамени: одно голубое с вышитыми на нем лилиями и другое – с белым крестом.

Средневековые знамена расшивались золотом и украшались драгоценностями, поэтому они не могли изготавливаться в большом количестве. Но так как в государствах средневековой Европы количество войск росло, то росла и потребность в знаменах. Вследствие этого вместо сложного изображения герба или другой эмблемы на флаге стали изображать только их главные цвета, а вскоре возникло и правило, регламентирующее порядок разложения цвета герба на цвета флага. Многие существующие ныне государственные флаги составлены именно в соответствии с ним: например, флаги Германии, Бельгии, Испании и некоторых других стран.

В период средневековья появились и флаги, несущие изображения креста как знака покровительства небесных сил: английский флаг Святого Георгия, шотландский флаг Апостола Андрея, датский Данеброг, флаги скандинавских стран.

У мусульман знаком покровительства небесных сил считается зеленый флаг и зеленый цвет. Согласно легенде, в одном из сражений, которое вели кочевники-арабы, распространяя мусульманство, воины дрогнули и тогда пророк Мухаммед сорвал со своей головы зеленую чалму и, подняв ее как знамя, устремился вперед, воодушевив своих воинов.

Способствовало появлению флагов и развитие мореплавания. Увеличение количества кораблей на морских просторах привело к необходимости иметь на них какой-либо опознавательный знак, который бы указывал на их национальную принадлежность. Очевидно, что корабли, на которых появились первые подобные флаги, принадлежали древним торговым республикам Средиземноморья: Венеции, Генуе и т. д. Позднее флаги появились и на кораблях других морских стран, поэтому уже к концу XIII в. был составлен свод правил использования их на кораблях.

Таким образом, исторически сложились две большие группы вексиллологических объектов: знамена и флаги.

Знамя – это единичное изделие. Как правило, знамя изготавливается из дорогостоящих материалов и богато украшается вышивкой, бахромой, кистями, лентами. Само полотнище изготавливают из двух прямоугольных кусков ткани, сшивая их по периметру. Знамя крепят непосредственно к древку с помощью специальных знаменных гвоздей. Утрата знамени его владельцем, например войсковой частью, считается большим позором.

Флаг – наоборот, изделие массовое. Отсюда следуют и его качества: как правило, простота рисунка и простота изготовления. Полотнище флага обычно однослойное (исключением является флаг Саудовской Аравии, сшиваемый из двух частей). Флаг может прикрепляться или к древку, или к шнуру, что позволяет при необходимости поднимать его на флагшток и опускать вниз. Для крепления к шнуру (или флаг-фалу, как его называют согласно морских традиций) на полотнище флага делается полоска из крепкой ткани, которую (опять-таки, согласно морских традиций) называют шкаториной. Потерянный в бою флаг тут же заменяется другим, аналогичным по рисунку. То же происходит и с флагами, пришедшими в негодность по погодным или иным причинам.

В древности более распространены были знамена. Их имели подразделения армии (иногда по несколько штук), ремесленные цеха, торговые компании, короли и императоры, да и просто феодалы. Правила классической геральдики позволяли любому обладателю герба иметь и знамя аналогичного рисунка (гербовый штандарт).

Флаги раньше использовались в основном на море. Морякам было важно издали определить принадлежность корабля. А с большого расстояния было гораздо легче рассмотреть простой по рисунку и большой по размеру флаг. Поэтому флаги на крупных парусных кораблях в XVII – XVIII вв. имели в длину зачастую более десяти метров и состояли обычно из цветных полос. Постепенно флаги, используемые на море, «перекочевали» на сушу. Появились народные национальные флаги, а также государственные флаги.

Государственный флаг – один из атрибутов государства. Он вывешивается над правительственными зданиями, государственными учреждениями, выборными органами власти и т. п.

Национальный флаг часто повторяет государственный. Его разрешено использовать всем гражданам одной страны. Это знак принадлежности к нации и уважения к Родине.

В последние годы флаги появились у городов, университетов и институтов, стало модно иметь свой флаг и отдельным организациям и фирмам. Причем, последние предпочитают просто помещать на одноцветный флаг свой логотип.

Порядок использования флагов, как на море, так и на суше, регламентируется государственными и международными нормативно-правовыми актами. В частности, международное право регламентирует порядок использования флагов в международных отношениях: например, установлено, что каждый корабль должен поднимать национальный флаг при входе в территориальные воды его государства – этим выражается уважение к нации.

Международное право также устанавливает, что флаг одного государства должен отличаться от флага другого государства. Это достигается использованием разных цветовых частей, иной их компоновкой, либо размещением какого-либо рисунка (так, например, отличаются флаги России, Словакии и Словении), использованием различных пропорций или различных оттенков цветов (так, например, отличаются флаги Люксембурга и Нидерландов).

Наряду с правилами использования и составления флагов, международное право определяет и значение составляющих его цветов. Красный цвет, например, – символ крови, пролитой за свободу и независимость страны, голубой – символ моря. Однако есть случаи, когда на флагах разных стран один и тот же цвет может иметь различное значение: например, на флаге Ирландии зеленый цвет символизирует общность религии, на флаге Италии – свободу, на флаге Беларуси – ее поля и леса, на флагах арабских стран – ислам.

Многие флаги представляют собой сочетания цветных полос, расположенных по вертикали или по горизонтали. Полосы на флаге принято перечислять сверху вниз, либо от древка к свободной кромке. Например, российский флаг правильно именуется «бело-сине-красным». При вертикальном вывешивании полотнища, состоящего из горизонтальных полос, его верхняя полоса должна располагаться слева от наблюдателя, а нижняя – справа.

На полотнище флагов могут быть различные рисунки. В частности, очень популярны кресты, в мусульманских странах – полумесяцы и звезды. Вообще размещение рисунков на флаге никак не регламентируется, но не рекомендуется помещать на них надписи или портреты.

Кроме того, международное право регламентирует и иные случаи использования флагов. Определено, например, что флаг поднимается на флагштоке с восходом солнца, а спускается с его заходом. В США, например, круглосуточное вывешивание государственного флага разрешено лишь в трех мемориальных местах. Во многих странах за соблюдением этого ритуала ревностно следят государственные органы.

Флаг или знамя ни в коем случае не должны касаться земли, даже краем. В знак траура флаг приспускается до середины флагштока. Флаг, которым покрывается гроб, передается на хранение в семью покойного. Также запрещается вывешивать флаг перевернутым (за исключением специально оговоренных случаев) – это считается оскорблением государства и нации.

Правила совместного вывешивания флагов нескольких государств, флагов государства и административно-территориальных единиц или организаций описываются в соответствующих Положениях, но общее правило таково: флаги двух равноправных субъектов должны быть одного размера, флаг части страны (области, города, предприятия) не может быть больше флага государства. Если несколько равноправных флагов располагаются на флагштоках в ряд, то значение имеет их порядок. Наиболее привилегированными местами в ряду флагов считается центр и левый от наблюдателя фланг. В этих местах обычно помещают флаги международных организаций, форумов и т. п. Остальные флаги принято располагать по алфавиту.

Флаг принято поднимать на флагшток быстро (полотнище должно как бы «взлетать» вверх). Спуск флага, наоборот, производят медленно и торжественно. Если поднимаются несколько флагов, то первым должен подниматься флаг с более высоким статусом (государственный), а спускается он последним.

Еще одним видом флагов являются личные флаги высших должностных лиц государства. Они называются штандартами. Существуют, например, штандарт федерального президента Германии, личный штандарт британской королевы, штандарт Президента Республики

Беларусь. Однако это уже отдельная тема исследований, которая не входит в задачу данной книги.

АНГИЛЬЯ

Ангилья – британская заморская территория.

Площадь: 102 км².

Административный центр: Валли.

Официальный язык: английский.

Глава государства – королева Великобритании, представленная губернатором, который возглавляет Исполнительный совет. Законодательная власть принадлежит палате собрания.

Первые следы пребывания человека на Ангилье относятся к середине II тыс. до н. э. В 1493 г. острова достигла экспедиция Христофора Колумба, а первое европейское поселение здесь было основано в 1631 г. голландцами. В середине 1650-х гг. Ангилья была колонизирована англичанами, выходцами с острова Сент-Китс, которые вскоре начали ввозить сюда рабов из Африки. В 1745 г. и 1796 г. остров пыталась захватить Франция.

В 1871 г. Доминика, Сент-Кристофер, Невис, Ангилья, Антигуа и британские Виргинские острова были объединены в британскую королевскую колонию Подветренные Острова. Однако, в 1882 г. Сент-Китс, Невис и Ангилья стали отдельной колонией в составе колонии Подветренные острова. В 1958—1962 гг. эти острова входили в Вест-Индскую федерацию, а 28 февраля 1967 г. получили статус «ассоциированного с Великобританией государства». 16 июня 1967 г. временное правительство Ангильи в одностороннем порядке объявило о независимости и выходе из состава этого государства. Это решение было подтверждено результатами референдума, состоявшегося 11 июля 1967 г. Однако Великобритания не признала независимость Ангильи и установила свое прямое правление.

6 февраля 1969 г. британский эмиссар был изгнан с острова, население которого проголосовало на референдуме за прекращение связей с Великобританией и провозглашение независимой Республики Ангилья. Но уже 19 марта на острове высадились британские десантники и полиции и, в результате бескровного противостояния, Республика Ангилья была ликвидирована, а на остров был назначен британский управляющий.


В сентябре 1969 г. британские войска были выведены, а Актом от июля 1971 г. в Ангилье было установлено прямое британское правление. В 1976 г. острову предоставлено частичное самоуправление.

В 1980 г., в соответствии с законом, принятым английским парламентом, было официально закреплено отделение Ангильи от Сент-Китс и Невис.


Новая конституция, принятая в 1982 г., закрепила за островом статус самоуправляющейся британской колонии, а в 1998 г. Ангилья получила статус заморской территории Великобритании, что означает уравнивание в правах ее жителей с жителями метрополии.

Флаг

В 1890 г. колонии Подветренные острова был пожалован флаг – британский «синий флаг» с изображением в вольной части в круге океана, островов, двух парусников, над которыми герб Великобритании.



Одновременно флаг был пожалован и самому острову – тот же британский «синий флаг», но в круге был изображен рыбак-туземец у лодки на берегу океана.



В период вхождения Ангильи в состав Вест-Индской федерации, ее флагом фактически стал флаг федерации – синее полотнище с четырьмя волнистыми серебристыми поясами и оранжевым диском в центре.



Флагом «ассоциированного с Великобританией государства» Федерация Сент-Китс – Невис – Ангилья стало полотнище, состоящее из зеленой, желтой (золотистой) и синей вер-

тикальных полос и изображения на желтой полосе черным цветом пальмы с тремя листьями. Количество полос флага и листьев пальмы символизировали количество членов федерации.



В октябре 1967 г. был учрежден и собственный флаг Ангильи: белое полотнище (пропорции 1: 2) с бирюзовой нижней полосой (пропорции полос 8: 3) в центре которого три оранжевых дельфина, расположенных головой друг к другу с хвостами по спирали. Это изображение является местным символом силы и выносливости, белый цвет флага – символ миролюбия, бирюзовый – молодости, надежды и перспективы развития, а так же моря, которое окружает остров.




После провозглашения независимости Ангильи был учрежден новый флаг: красное полотнище с названием государства по краям и синим овалом в центре, в котором были изображены две русалки с морской раковиной.



После восстановления британского суверенитета и целостности федерации Ангильи был возвращен прежний флаг, но дельфины на нем стали изображаться ближе к древку.



В 1980 г. остров стал самостоятельной британской колонией, но флаг оставался прежним. Только 30 мая 1990 г. был учрежден нынешний флаг Ангильи: «синий флаг» с изображением герба в вольной части.



Герб

Эмблемой острова Ангилья, находившегося в составе колонии Подветренные острова был бэдж, изображавший рыбака-туземца с раковиной в руке на берегу океана у лодки.




10 апреля 1909 г. был утвержден герб колонии Подветренные острова, на котором бэджи островов были изображенные на щитах, помещенных в четырежды волнисто серебряно-голубом поле щита, увенчанном короной и ананасом.



В 1940 г., после выхода из состава Подветренных островов Доминики, на гербе колонии осталось пять щитов.




Подобное поле имел и герб Вест-Индской Федерации, но символом британского суверенитета на нем была не корона, а британский лев в красной главе.



Гербом же входившей в состав этой британской колониальной федерации колонии Сан-Кристофер – Невис – Ангилья до 1967 г. оставался прежний герб, объединявший в себе колониальные эмблемы этих островов: Сент-Киттс – изображение Колумба, Невис – трех девственниц возле водопада, Ангильи – рыбака с лодкой на берегу океана.

Объединенный щит венчал трижды серебряно-голубой бурелет. В клейноде – три геральдических дельфина с тремя тройными хвостовыми плавниками, продетыми в золотую корону. Тройное количество элементов клейнода символизировало количество островов, а корона – их объединение в одной федерации.



В 1967 г., после получения статуса «ассоциированного с Великобританией государства» и права на внутреннее самоуправление федерации Сан-Кристофер – Невис – Ангилья был пожалован новый герб, созданный по правилам классической геральдики. Его основа – четырехчастный щит, первая и четвертая часть которого серебряные, а вторая и третья – синие. В первой части – золотой орудийный ствол, во второй – золотое солнце, в третьей – гроздь бананов и фрукты, в четвертой – три голубые рыбы. Щит увенчан золотой раковиной, а его щитодержатели – дерево и дельфин. Таким образом, верхняя половина щита символизировала историю островов, солнечный климат и светлое будущее, а нижняя – сельское хозяйство и рыболовство. Девиз «Сила и выносливость» был добавлен позже.



Собственные гербы получили и члены федерации, в том числе и Ангилья: в серебряном, с голубым подножием, поле три оранжевых дельфина, образующие спираль. Этот герб в неизменном виде остался до настоящего времени.



Дельфины символизируют единение и силу, а голубое подножие – Карибское море, окружающее остров.

Антигуа и Барбуда

Независимое государство в составе Содружества.

Площадь: 441,6 км².

Столица: Сент-Джонс.

Государственный язык: английский.

Глава государства – королева Великобритании, представленная генерал-губернатором. Законодательная власть принадлежит двухпалатному парламенту (палата представителей и Сенат), исполнительная – правительству.

На острове Барбуда действует автономное законодательное собрание – Совет Барбуды.

По действующей Конституции в стране «вестминстерская модель» организации государственной власти, при которой премьер-министр и члены правительства обязаны быть избраны в законодательный орган.

Состоит из островов Антигуа, Барбуда и Редонда. Административное деление: восемь приходов (шесть – на острове Антигуа, по одному – на двух других).

Первые поселения индейцев появились на островах за 2,4 тыс. лет до н. э. Для европейцев острова были открыты в 1493 г. Христофором Колумбом. Первая колония английских поселенцев с острова Сент-Китс была создана на Антигуа в 1632 г., а в 1680 г. англичане освоили и остров Барбуда. Тогда же сюда, в связи с разведением сахарного тростника, начался ввоз рабов из Африки.

В 1784 г. адмирал Нельсон основал на Антигуа крупнейшую в Карибском бассейне британскую военно-морскую базу, просуществовавшую до 1891 г.

В 1871—1956 гг. Антигуа и Барбуда входили в состав британской колонии Подветренные острова, в 1958—1962 гг. – в состав Вест-Индской федерации.

27 февраля 1967 г. Антигуа и Барбуда была предоставлена внутренняя автономия и статус ассоциированного с Великобританией государства, а 1 ноября 1981 г. была провозглашена независимость.

Флаг

Первым флагом Антигуа и Барбуда был флаг британской колонии Подветренные острова, учрежденный в 1890 г. (см. «Ангилья»).

На собственным флаге колонии, пожалованном в 1957 г., который также создан на основе британского «синего флага» – в белом круге в вольной части был изображен бэдж колонии.



После вхождения островов в состав британской Вест-Индской федерации их флагом стал флаг федерации (см. «Ангилья»).

С предоставлением Антигуа внутренней автономии был объявлен конкурс на лучший проект государственного флага. Из поступивших на конкурс примерно 600 проектов, лучшим был признан проект 33-летнего преподавателя Регинайда Самюэля, который и был учрежден 1 марта 1967 г. (пропорции 2: 3).




На красном полотнище флага изображен клин острием до центра нижней кромки, который является символом победы, так как напоминает букву «V» – начальную букву слова «победа» по-английски. Верхняя половина клина – трапеция черного цвета с изображением восходящего золотого солнца с девятью лучами. Нижняя часть – равносторонний белый треугольник, над которым голубая трапеция. Пропорции ширины черной, голубой и белой полос клина – 3: 2: 3.

Цвета флага соответствуют цветам герба. Черная трапеция символизирует африканское происхождение большинства жителей островов; восходящее солнце – наступление эры процветания; голубая полоса – надежду. Кроме того, белый, голубой и желтый цвета символизируют песок пляжей, море и солнце, что ассоциируется с туризмом – одним из самых главных источников дохода страны.

Красный цвет флага символизирует энергию и движение народа, который концентрирует все свои силы на развитие в современную нацию.

1 ноября 1981 г. этот флаг стал государственным флагом независимого Антигуа и Барбуда.

На острове Редонда, в качестве неофициального символа, используется собственный флаг: зелено-коричнево-голубое полотнище.



Герб

10 апреля 1909 г. британской колонии Подветренные острова был пожалован герб: голубое поле с четырьмя волнистыми поясами в котором располагались гербы шести территорий, входивших в состав колонии (см. «Ангилья»).

Помещенный на этом гербовом щите герб Антигуа представлял собой натуралистическое изображение части побережья. Впоследствии эта картина изображалась на флаге и печати Антигуа.



После вступления на престол короля Эдуарда VII печать Антигуа была изменена – на ней стали изображаться британский королевский герб над круглым гербом колонии.



Нынешний государственный герб Антигуа и Барбуда, созданный по законам классической геральдики Гордоном Кристофером, был учрежден королевой Елизаветой II 16 февраля 1967 г.



Поле щита серебряное с двумя волнистыми поясами и зеленой оконечностью. В поле изображена золотая каменная башня. Это старинная сахарная мельница, напоминающая о том, что сахарный тростник является самым важным экспортным товаром островов.

По другим сведениям башня символизирует столицу островов – порт Сент-Джонс, который из-за своего положения и благоприятных естественных условий долгое время был основным британским портом на Вест-Индских островах.

Чередующиеся волнистые голубые и серебряные пояса символизируют окружающее и связывающее три острова море и их песчаные берега.

В черной главе – золотое восходящее солнце с лучами, символизирующее новую эру в истории развития государства. Само черное поле символизирует африканское происхождение большинства жителей островов, являющихся потомками бывших негров-рабов.

Щит увенчан рыцарским шлемом, серебряным наметом с голубым подбоем и трижды серебряно-голубым бурелетом.

В клейноде – элементы прежней эмблемы острова: ананас, по обеим сторонам которого два красных цвета орхидеи и два красных цвета алтея.

Держателями щита являются два оленя, правый поддерживает стебель сахарного тростника, левый – цветущий стебель агавы. Олени символизируют остров Барбуда, где они выращиваются в специальных вольерах.

Плоды ананаса, сахарный тростник и агавы символизируют богатую островную тропическую флору и сельское хозяйство.

Подножие герба изображено в виде острова – зеленая земля, обрамленная голубой полоской.

Под подножием располагается лента с девизом: «EACH ENDEAVOURING, ALL ACHIEVING» («Если каждый старается, все имеют успех»). Это изречение Джеймса Г. Каррота, бывшего тогда постоянным секретарем Министерства торговли, производства и труда.

Аргентина

Аргентинская Республика – федеративная президентская республика.

Площадь: 2 766 889 км².

Столица: Буэнос-Айрес.

Государственный язык: испанский.

Глава государства – президент. Высший орган законодательной власти – Национальный конгресс, состоящий из двух палат: Сената и палаты депутатов. Исполнительная власть осуществляется президентом и правительством.

Административное деление: 23 провинции и федеральный столичный округ Буэнос-Айрес.

В первой половине XVI в. началось завоевание территории Аргентины испанскими конкистадорами. В 1536 г. флот Педро де-Мендозы вошел в устье реки Рио-де-ла-Плата для поиска страны золота – Эльдorado. На южном берегу реки, в бухте залива Атлантического океана, было основано поселение, которое называли «Santa Maria del Buen Aire» (Святая Мария – покровительница хорошего ветра), от чего позднее образовалось название Буэнос-Айрес. Так как колонизаторы предполагали найти в стране богатые залежи серебра, то страна была названа Аргентина («страна серебра», от латинского названия серебра «argentum»). По этой же причине река, на которой возник впоследствии Буэнос-Айрес, была названа Рио-де-ла-Плата – река серебра. Впоследствии это название стало названием вице-королевства, в состав которого входили территории нынешних Аргентины, Боливии и Парагвая.

В 1776 г. процветающее испанское вице-королевство привлекло внимание англичан, которые попытались его захватить. После успешного отражения британской агрессии в 1806—1807 гг., в 1810 г. в вице-королевстве вспыхнула война против испанского господства. Генерал Мануэль Бельграно, который принимал участие в обороне Буэнос-Айреса от англичан, в 1810 г. начал боевые действия на территории нынешнего Парагвая и одержал ряд побед над испанскими войсками. Самыми значимыми из них были победы в сражениях под городами Тукуман 24 сентября 1812 г. и Сальта 21 февраля 1813 г., которые способствовали полному освобождению Аргентины от испанских войск.

В 1816 г., в ходе войны за независимость испанских колоний в Америке 1810—1826 гг., было создано независимое государство Объединенные провинции Ла-Платы, которое в 1826 г. было преобразовано в Федеративную Республику Аргентина.

После II мировой войны большим влиянием в Аргентине пользовался Х.Д.Перон, избранный президентом страны в 1946 г. В 1955 г. Перон был свергнут военными, однако его популярность в народных массах сохранялась и в 1974 г. он был вновь избран президентом, но в 1976 г. к власти снова пришли военные. Период их правления (1976—1983) отличался особым размахом террора. А попытка решить внутривластные проблемы с помощью внешнеполитической авантюры – захвата Фолклендских (Мальвинских) островов – привела в 1982 г. к войне с Великобританией, в которой Аргентина потерпела поражение. В итоге, после всеобщих выборов в октябре 1983 г., к власти пришло радикальное правительство.

Флаг

Государственный флаг Аргентины (пропорции 2: 3) состоит из трех горизонтальных полос: голубой, белой и голубой; в середине белой полосы изображено золотистое «Sol de mayo» («майское солнце») с 32 чередующимися прямыми и волнистыми лучами.



Этот флаг создан по проекту генерала Мануэля Бельграно, возглавлявшего в 1810—1813 гг. войну за освобождение Аргентины от испанского господства.

Впервые флаг был поднят 27 февраля 1812 г. в городе Росарио, что на берегу реки Парана.

Для своих подразделений Бельграно создал боевые знамена, которые и стали основой национального флага Аргентины и ряда других латиноамериканских стран.

Хотя впервые флаг был поднят 27 февраля 1812 г., но и до этого события его цвета уже были хорошо известны в народе. Так, 25 мая 1810 г. на Плата Майор в Буэнос-Айресе собралось большое количество народа, требовавшего от испанского вице-короля назначения местного правительства. На головных уборах многих собравшихся были светло-голубые и белые кокарды. Во время этого события небо было затянуто тучами, но вскоре в них образовался просвет и яркое солнце осветило людей. Это было истолковано, как поддержка требований народа Богом и вице-король был вынужден разрешить сформировать местное правительство. С тех пор «майское солнце» стало национальной эмблемой Аргентины.

9 июля 1816 г. конгресс Тукумана объявил независимость Объединенной провинции Рио-де-ла-Плата, а 20 июля этот же конгресс утвердил и ее флаг: голубо-бело-голубое полотнище (пропорции полос 1: 2: 1) с изображением «майского солнца» в центре.



Подобный флаг 25 февраля 1818 г. был учрежден и конгрессом провинции Буэнос-Айрес.

20 сентября 1820 г. на территории нынешней Аргентины было провозглашено еще одно независимое государство – Республика Энтре-Риос (ныне – провинция), флаг которой также имел голубые и белую полосу.



Таким образом, многие независимые провинции имели флаги, напоминающие нынешний государственный флаг Аргентины, поэтому в 1831 г. флаг, подобный нынешнему, но с более темными голубыми полосами был учрежден флагом Соединенных провинций Ла-Платы, а в 1840 г. (с красным «майским солнцем» и фригийскими колпаками по углам полотнища) – флагом Аргентинской Конфедерации.



В 1853 г. был учрежден флаг с более светлыми синими полосами и золотистым «майским солнцем». А Законом №23.208 от 16 августа 1985 г. был установлен еще более светлый голубой цвет (т.н. «Celeste») полос флага. Этот же закон разрешил использовать государственный флаг и частным лицам.

В настоящее время существует несколько версий, объясняющих значение голубого и белого цветов флага. Согласно одной – они символизируют облака и небеса над Аргентиной, по другой – заснеженные вершины Анд и омывающие материк два океана, по третьей – цвета форменной одежды подразделений, одержавших победу над англичанами в 1806—1807 гг. под Буэнос-Айресом. С этой версией перекликается и народное предание: так как голубой цвет является символом Девы Марии – покровительницы страны, поэтому англичане и не смогли победить армию, воевавшую в мундирах такого цвета. Может быть поэтому Дева Мария пользуется очень большим уважением и почетом во всех латиноамериканских странах.

Герб

Нынешний государственный герб был учрежден Декретом №10.302/44 от 24 апреля 1944 г. Его статья 5 гласит: «В будущем принимается за изображение аргентинского герба точная копия той печати суверенного общественного конституционного собрания Объединенных провинций Реки Ла-Плата, которая использовалась 12 марта 1813 г. на заседании исполнительной власти».

Таким образом, герб представляет собой щит овальной формы, разделенный на две части, причем верхняя больше нижней. Поле верхней части светло-голубое, нижней – серебряное. В серебряной части герба – рукопожатие двух рук, которые держат шест, увенчанный красным фригийским колпаком. Обрамляет щит лавровый венок, а венчает – восходящее золотое «майское солнце».



Рукопожатие рук символизирует национальное согласие и братство в борьбе за свободу страны. «Майское солнце» – свободу, так как напоминает о майской революции против испанского господства, начавшейся 25 мая 1810 г. и приведшей к провозглашению независимости. Лавровый венок – борьбу за независимость страны, которая увенчалась победой (восходящее солнце). Колпак свободы или фригийский колпак – яacobинский символ свободы, также символизирует борьбу за независимость, которая увенчалась победой.

История этого символа такова. Еще в Римской империи освобожденный раб получал от своих господ шапку такой формы, позаимствованную у народов Малой Азии. Во время

французской революции этот колпак был учрежден в качестве республиканского символа свободы. Примерно с 1810 г. фригийский колпак вошел в геральдику латиноамериканских государств, где он венчает копье или шест, символизируя свободу народов Латинской Америки.

Аруба

Аруба – составная часть Королевства Нидерландов на одноименном острове.

Площадь: 193 км².

Административный центр: Ораньестад.

Официальные языки: голландский, папиаменто (с 2003).

Глава государства – королева Нидерландов, представленная генерал-губернатором, который назначается по рекомендации правительства.

Законодательная власть принадлежит однопалатному парламенту, исполнительная – правительству.

По Конституции 1986 г. Аруба обладает полной самостоятельностью во внутренних делах. За Нидерландами сохраняется ответственность за внешнюю политику и оборону.

Административное деление: восемь округов.

К моменту прибытия на остров европейцев он был населен индейским племенем какетьос аравакской языковой группы. Открыт остров был в 1499 г. испанской экспедицией под руководством Алонсо де Охеда. В 1636 г. в результате Восьмилетней испано-голландской войны Аруба отошел Нидерландам и до 1828 г. находился под управлением Голландской Вест-Индской компании, однако, в 1805 г., после захвата Нидерландов наполеоновской Францией, Аруба перешел под контроль Великобритании и был возвращен Нидерландам только в 1816 г.

В 1845—1948 гг. Аруба была в составе Голландской Вест-Индии (с 1937 г. – Голландские Антииллы), с 1954 г. – ее автономная часть.

На референдуме 1977 г. 82% жителей острова высказались за выход из состава Голландских Антилл и 1 января 1986 г. Аруба получила статус составной части Королевства Нидерландов, заключив с ним соглашение о достижении полной независимости к 1996 г. Но по новому соглашению с метрополией, заключенному в 1994 г, за Арубой оставлен прежний статус при сохранении возможности постановки вопроса о переходе к независимости в будущем.

Флаг

Современный флаг (пропорции 2: 3) учрежден 18 марта 1976 г. Он состоит из голубого полотнища, в первой четверти которого красная четырехлучевая звезда с белой каймой, а в нижней части – две желтые полосы шириной 1/18 ширины флага (пропорции полос 12: 1: 1: 1: 3).



Четырехлучевая звезда символизирует согласие живущих на острове людей. Ее красный цвет символизирует землю острова и местных жителей – индейцев, белая ее кайма – белый песок морских пляжей, голубое полотнище – море и надежду, а желтые полосы – солнце, минеральные богатства острова и цветы алоэ – символ природы острова.

Герб острова состоит из щита, увенчанного возлежащим красным львом и полуобрамленного ветвями оливы. Щит герба разделен на четыре части серебряным крестом. В синем поле первой части золотое алоэ на зеленом подножии – символизирует растущее процветание острова и ветра, дующие с северо-востока, на что указывает изгиб цветка. Второе поле разделено волнообразно на две части: в золотом поле первой части зеленый остров, в голубом поле второй – два волнистых серебряных пояса; таким образом, это поле символизирует остров, возвышающийся над водами океана. В золотом поле третьей части – две красные руки в рукопожатии, что символизирует согласие и дружбу живущих на острове людей. В красном поле третьей части – серебряный штурвал, что символизирует род занятий жителей острова, а цвет поля напоминает о существовавшем здесь рабстве.



Венчающий щит красный лев символизирует принадлежность острова Королевству Нидерландов.

Багамы

Содружество Багам – независимое государство в составе Содружества.

Площадь: 13 939 км².

Столица: Нассо.

Государственный язык: английский.

Глава государства – английская королева, представленная генерал-губернатором. Законодательная власть принадлежит двухпалатному парламенту в составе избираемой палаты собрания и назначаемого генерал-губернатором Сената. Исполнительная власть принадлежит правительству, состоящему из членов парламента.

По действующей Конституции в стране существует «вестминстерская модель» организации политической системы (см. «Антигуа и Барбуда»), парламентская демократия.

Административное деление: 21 округ.

Острова были открыты Христофором Колумбом в 1492 г. Полагают, что к моменту открытия островов европейцами здесь проживало до 40 тыс. человек, заселивших их в VII – XII вв. Но испанцы стали вывозить местных жителей на Эспаньолу (Гаити) в качестве рабов, и за два десятилетия острова обезлюдели.

В 1647 г. на одном из островов, который сейчас называется Эльютера (от греческого слова «свобода»), высадились переселенцы-англичане с Бермудских островов и в 1670 г. Багамы были объявлены английским владением, а в 1718 г. стали британской колонией.

В 1739 г. на Багамах была создана Законодательная ассамблея, право выборов в которую получили только белые жители, на негров оно было распространено только в 1807 г.

В 1781 г. острова были захвачены Испанией, но в 1783 г. – возвращены Великобритании.

Долгое время Багамские острова оставались малонаселенной территорией, пока сюда в конце XVIII в. не прибыло около 8 000 жителей штатов Нью-Йорк, Флорида, Северная и Южная Каролина, сохранивших верность королю и высланных на острова вместе со своими рабами из этих северо-американских штатов, провозгласивших свою независимость. Кроме того, сюда с XVII в. и до запрета работорговли в 1807 г. было ввезено более 10 тыс. рабов из Африки.

В 1964 г. Багамские острова получили внутреннее самоуправление (в 1996 г. на Семейных островах введено местное самоуправление), а 10 июля 1973 г. была провозглашена их независимость.

Флаг


Как и большинство других колоний британской империи, Багамские острова имели собственный колониальный флаг. Он пожалован в 1869 г. и представляет собой британский «синий флаг» с изображением бэджа колонии в белом круге, расположенном в вольной части.



С небольшими изменениями (с 1919 г. бѣдж стал изображаться без белого круга) этот флаг просуществовал до 1959 г.



В 1959 г. колонии был пожалован герб, изображение которого заменило на «синем флаге» прежний бѣдж.



Государственный флаг Содружества Багамских Островов был впервые поднят 10 июля 1973 г., в день провозглашения независимости. Проект этого флага (пропорции 1: 2), созданный рабочей группой под председательством министра внутренних дел Робертса, стал победи-

телем в конкурсе проектов и впервые был продемонстрирован 4 апреля 1973 г. в Доме Ассамблей.

Флаг состоит из аквамариновой, золотистой и аквамариновой горизонтальных полос одинаковой ширины и черного треугольника у древка.



Согласно официального объяснения, цвета флага символизируют океанские волны, золотистый песок побережья и черную землю островов. Желтый (золотой) цвет также символизирует будущее нации; черный треугольник – жителей, чьи предки были привезены из Африки. Также черный цвет символизирует силу объединенного народа. Вершина треугольника указывает на полосы флага, символизируя дух созидания и стремление народа к улучшению благосостояния страны, используя для этого ресурсы земли и дары океана.

Хотя в XVII в. Великобритания и объявила острова своими владениями, но еще полтора века ей пришлось воевать за право обладания ими с Францией, Испанией и местными пиратами. Лишь к 1718 г. англичанам удалось очистить Багамы от пиратов и это событие стало основой для рисунка колониального бэджа, учрежденного в 1869 г. Он представляет собой круглый щит, окруженный застегнутой подвязкой (подробнее об этом символе см. «Великобритания. Герб»), в котором изображена сцена преследования британским военным кораблем двух пиратских.



На подвязке начертан девиз: «Когда пираты были уничтожены – торговля расцвела».

Щит венчает британская королевская корона, а под ним расположена лента с названием колонии.

Сюжет преследования пиратов сохранился и на гербе, пожалованном колонии в 1959 г. На нем сцена преследования изображена в сине-голубом поле щита, в красной главе которого – британская королевская корона. Девиз остался прежним, но золотая девизная лента была помещена под щитом, где ей и подобает быть.



Нынешний государственный герб пожалован независимому государству королевой Елизаветой II 7 декабря 1971 г.



Щит герба состоит из серебряного поля с оконечностью и голубой главой.

В поле парусный корабль с золотыми парусами – это каравелла «Санта-Мария» Христофора Колумба, открывшего один из островов архипелага – остров Уотлингс (Сан-Сальвадор) 12 октября 1492 г., первую землю Нового Света. На фок-мачте корабля – вымпел экспедиции (белый с зеленым крестом и инициалами испанских монархов – короля Фердинанда и королевы Изабеллы), а на грот- и бизань-мачтах – соответственно флаг и вымпел Испании с гербами Леона и Кастилии.

В голубом поле главы золотое восходящее солнце с золотыми лучами, которое символизирует будущее страны и благоприятный, солнечный климат островов.

Чередующие волнистые два голубые и два серебряные пояса оконечности символизируют голубые воды океана и прозрачные воды прибрежных лагун.

Щит увенчан золотым шлемом с трижды золото-голубым бурелетом и клейнодом, который состоит из розовой морской раковины океанской улитки «стромбус гигас» в обрамлении листьев королевской пальмы, что символизирует природные богатства океана и островов, а так же их океанское месторасположение и плодородие.

Щитодержателями являются розовый фламинго (слева) и голубой мерлин – типичные представители фауны страны и океана; их подножия – зеленая растительность болотистых заводей (места обитания фламинго) и голубые воды океана с серебряными барашками волн.

На подножии располагается золотая лента с девизом: «FORWARD UPWARD ONWARD TOGETHER» («Вперед и выше друг с другом вместе»).

Барбадос

Барбадос – независимое государство в составе Содружества.

Площадь: 431 км².

Столица: Бриджтаун.

Государственный язык: английский

Глава государства – английская королева, представленная генерал-губернатором. Законодательная власть принадлежит двухпалатному парламенту в составе избираемой палаты собрания и назначаемого генерал-губернатором Сената. Исполнительная власть принадлежит правительству, состоящему из членов парламента.

По действующей Конституции в стране существует «вестминстерская модель» организации политической системы (см. «Антигуа и Барбуда»), парламентская демократия. Местное самоуправление ликвидировано в 1969 г.

Административное деление: 11 приходов.

Первыми жителями Барбадос стали индейцы-араваки, заселившие остров в 350-х гг. В 1518 г. он был открыт португальцами, но в середине XVI в. был колонизирован испанцами. В 1625 г. здесь появились английские поселенцы, начавшие выращивать сахарный тростник, что привело вскоре к массовому вывозу на острова негров-рабов из Африки.

В 1649—1652 гг. на Барбадосе шли боевые действия между войсками Оливера Кромвеля и колонистами, сохранявшими верность королю. По их окончании была принята Барбадосская хартия, игравшая роль первой Конституции страны. Но только в 1831 г. негры получили здесь право избираться в созданную еще в 1637 г. Законодательную ассамблею, а первый из них был избран в нее в 1840 г.

В 1937 г. на Барбадосе начались массовые народные выступления, которые вынудили Великобританию предоставить островитянам право на создание профсоюзов и политических партий, а в 1950 г. – всеобщее избирательное право.

В 1958—1962 гг. Барбадос входил в состав Вест-Индской федерации.

Независимость государства провозглашена 30 ноября 1966 г.


Флаг

Первым флагом острова стал учрежденный в 1870 г. британский «синий флаг» с изображением колониальной эмблемы – бэджа в вольной части.



В период вхождения Барбадоса в состав британской Вест-Индской федерации, его флагом фактически стал флаг федерации (см. «Ангилья»), хотя продолжал использоваться и собственный флаг.

В 1965 г., после пожалования Барбадосу королевой Великобритании Елизаветой II герба, изображение бэджа на флаге было заменено изображением герба.



Однако этот флаг просуществовал недолго – 30 ноября 1966 г., в день провозглашения независимости Барбадоса, был поднят его новый флаг – государственный (пропорции 2: 3), который состоит из вертикальных полос равной ширины: синей, темно-золотистой с изображением черного трезубца и синей.



Флаг был создан по проекту Карла Брудхагена, Грантлея Прескода и Адвена Кендалла, победившего в конкурсе, проведенного среди местных жителей конкурса. Г. Прескод, учитель живописи, объяснял символику флага следующим образом: синий цвет символизирует воды Тихого океана, которые омывают остров, и чистое небо; золотистый – песок побережий; три острия трезубца – три демократических принципа правительства: правительство из народа, правительство для народа, правительство с народом. Трезубец, символ бога морей и океанов Нептуна, указывает на океанское расположение страны. Сломанная рукоять трезубца символизирует обретение независимости от британской короны, так как на колониальной эмблеме острова была изображена Британия с трезубцем в руке.

Герб

Колониальный бэдж, учрежденный в 1870 г. представлял собой аллегорическую фигуру Британии в виде королевы с трезубцем в руке, плывущую по морю на раковине, запряженной двумя морскими коньками. В подножии щита располагалась лента с надписью «BARBADOS».



Впервые же аллегорическое изображение Британии в виде женщины, облаченной в древнегреческую тогу, с британским щитом и трезубцем в руках появилась на полупенсах Карла II в 1673 г. Затем Британия, правящая морскими коньками, часто изображалась на марках и монетах, причем с портретным сходством очередной королевы или короля.

В период нахождения Барбадоса в состав Вест-Индской федерации, его бэдж остался без изменений, хотя федерация имела собственный герб (см. Ангилья»).

Нынешний государственный герб Барбадоса был учрежден еще до провозглашения независимости страны – 14 февраля 1966 г. британская королева Елизавета II, посетив остров, обнародовала документ от 21 декабря 1965 г. о пожаловании Барбадосу герба и упразднении колониального бэджа.

Этот герб остался неизменным и после обретения независимости. В золотом поле его щита – дерево смоквы (инжира), называемое «бородатый фикус». Над деревом, в углах поля, две красные цветущие орхидеи. Щит увенчан стальным шлемом с золото-красным наметом, на шлеме трижды золото-красный бурелет, в клейноде – поднятая рука барбадосца, сжимающая в кулаке два перекрещенных в косой крест стебля сахарного тростника. Щитодержатели – геральдический дельфин (справа) и пеликан натурального цвета.



Своим названием «бородатый фикус» обязан португальцам, которые, открыв остров, обнаружили здесь много деревьев смоквы, которую из-за воздушных корней, сплетавшихся с ветвями, свисающими до земли, назвали «Ficus barbata». Испанцы назвали деревья «барбудос» (бородатые), затем это название распространилось и на сам остров. Таким образом, смоква на гербе символизирует историю возникновения названия острова, а также его растительный мир.

Две орхидеи «Red Pride of Barbados» – «Красная гордость Барбадоса» символизируют тропический климат и расположение острова вблизи экватора. Коричневый цвет руки – что около 75% жителей острова являются потомками смешанных браков индейцев и афроамериканцев. Перекрещенные стебли сахарного тростника – основной продукт сельского хозяйства (монокультура), из которого изготавливаются самые главные экспортные товары страны: ром и сахар.

Дельфин и пеликан символизируют рыболовство островитян и тесную связь их жизни с океаном.

Девиз «PRIDE AND INDUSTRY» («Гордость и усердие»), начертанный на золотой ленте символизирует черты характера жителей острова.

Белиз

Белиз – независимое государство в составе Содружества.

Площадь: 22 965 км².

Столица: Бельмопан.

Государственный язык: английский.

Глава государства – английская королева, представленная генерал-губернатором. Законодательная власть принадлежит двухпалатной Национальной ассамблее в составе палаты собрания и Сената. Исполнительная власть принадлежит правительству, состоящему из членов парламента. Премьер-министр – назначаемый генерал-губернатором лидер парламентского большинства.

По действующей Конституции в стране существует «вестминстерская модель» организации политической системы (см. «Антигуа и Барбуда»), парламентская демократия.

Административное деление: шесть округов.

Первые люди – индейцы майя появились на территории современного Белиза в начале II тыс. до н. э. Здесь же находился и Караколь – один из крупнейших центров цивилизации майя, покинутый жителями в 895 г.

В 1502 г. Белиз был открыт экспедицией Христофора Колумба. В 1638 г. началась его колонизация англичанами, использовавших на лесозаготовках ввозимых из Африки негров-рабов.

По международным договорам 1763—1783 гг. английские поселенцы получили здесь право на вырубку леса под контролем Испании.

В 1840 г. Белиз стал называться Британским Гондурасом, границы которого были определены в 1859 г. договором между Великобританией и Гватемалой. В 1871 г. страна была провозглашена владением британской короны и до 1884 г. управлялась губернатором Ямайки, после чего стала отдельной колонией.


В 1940 г. Гватемала в одностороннем порядке денонсировала договор 1859 г. и объявила Британский Гондурас своей территорией. В 1964 г. он получил внутреннее самоуправление, а 1 июня 1973 г. был переименован в Белиз.

В 1981 г. между Гватемалой и Великобританией было заключено соглашение, ставшее основой для провозглашения независимости Белиза и, после отказа Гватемалы от своих территориальных притязаний, 21 сентября 1981 г. Белиз был провозглашен независимым государством в составе Содружества.

Гватемала официально признала независимость Белиза только в 1991 г., но в 1999 г. предъявила претензии на часть его территории. При посредничестве Организации Американских Государств в 2002 г. был выработан план окончательного разрешения белизско-гватемальского конфликта, а в феврале 2003 г. Белиз и Гватемала подписали соглашение о начале выполнения положений этого плана.

Флаг

С 1840 г. флагом колонии Британский Гондурас был «синий флаг» с изображением бэджа в вольной части.



В 1907 г. был учрежден новый флаг, в вольной части которого вместо колониального бэджа был изображен герб, пожалованный Британскому Гондурасу 28 января этого же года.



2 февраля 1950 г. Британскому Гондурасу был пожалован новый флаг: с него был удален Юнион Джек, а в белом круге в центре синего полотнища был изображен видоизмененный герб колонии в обрамлении венка из 50 листьев оливы, символизирующих 1950-й год.



6 января 1964 г., при предоставлении колонии внутренней автономии, флаг получил официальный статус.

На основе этого флага был создан государственный флаг независимого Белиза – синее полотнище с узкими красными полосами по нижнему и верхнему краям и изображением государственного герба в центре, принятый 21 сентября 1981 г.

Пропорции флага – 13: 19, ширина каждой красной полосы – 1/10 общей ширины флага, диаметр круга – 1/2 ширины флага.

Красные полосы на флаге напоминают о красно-черно-голубом флаге партии Демократический Союз, возглавившей движение за независимость страны.



Наряду с этим флагом, который является также и национальным, в Белизе в качестве государственного и флага торгового флота используется и флаг, созданный на основе британского «синего флага» и флага, учрежденного в 1950 г.




Герб


Первым символом королевской колонии, после отделения ее от Ямайки, стал бэдж, пожалованный в начале XIX в.



Этот бэдж стал основой герба колонии, пожалованного ей 28 января 1907 г. британским королем Эдуардом VI.



Впоследствии герб подвергся незначительным изменениям. В частности, в 1967 г. одним из щитодержателей стал европеец, а из первой четверти исчез британский Юнион Джек.



Иногда герб изображался окруженным венком из 50 оливковых листьев в память о 1950 г.



Однако общая композиция герба оставалась неизменной и после обретения независимости этот герб стал основой для государственного герба Белиза.

Щит государственного герба разделен вилообразно-опрокинуто на три поля. В серебряном – перекрещенные в косо́й крест молот и дубина натурального цвета; в золотом – перекрещенные в косо́й крест натурального цвета топор и пила; в голубом – плывущий по волнам парусный трехмачтовый корабль с серебряными парусами. Клейнод – красное дерево натурального цвета. Щитодержатели – два лесоруба: слева афроамериканец с дубиной на плече, справа европеец с топором на плече.

Первое и второе поля герба и клейнод символизируют богатство ценных пород деревьев; корабль – переселенцев, пересекших океан; щитодержатели – основной род занятий населения, а их различные расы – этническое разнообразие и мирное сосуществование населения страны.

В целом же герб фактически символизирует индустрию заготовки древесины – самую важную отрасль промышленности страны.



На серебряной ленте начертан девиз: «SUB UMBRA FLOREO» («Цветущий в тени»), который позаимствован из прежнего колониального герба.

Бермудские острова

Площадь: 53 км².

Административный центр: Гамильтон.

Официальный язык: английский

Бермудские острова были открыты в 1503 г. испанским мореплавателем Бермудесом, по имени которого и названы.

С 1684 г. Бермуды – колония Великобритании, но в настоящее время имеет полную внутреннюю автономию.



Флаг колонии утвержден 4 октября 1910 г.: в свободной части «красного» британского флага изображен герб острова. Этот флаг (пропорции сторон 1: 2) единственный в настоящее время флаг британской территории, созданный на основе «красного» британского флага. Это напоминает о том, что первые поселенцы прибыли сюда на кораблях под красным торговым флагом, а также то, что Бермудские острова являются старейшим британским владением в Северной Америке (в прошлом «красные» флаги были у Канады и Ньюфаундленда).



На гербе колонии, пожалованном 4 октября 1910 г., в серебряном с зеленым подножием поле красный сидящий лев держит на груди щит с изображением полузатонувшего на прибрежных скалах корабля. Эта картина отражает реальное событие. Дело в том, что в 1609 г. на прибрежных подводных рифах у восточного побережья потерпел крушение английский фрегат «Sea Venture» – флагман флотилии из девяти кораблей адмирала Георга Сомерса, плывшей из Англии в североамериканские колонии и погибшей во время шторма, разбившийся о рифы. Уцелевшие моряки и переселенцы выбрались на берег, а затем добрались до Северной Америки и Англии, где выдвинули идею заселения Бермуд. И через три года архипелаг стал британской переселенческой колонией.

Иногда на ленте под щитом помещается девиз на латинском языке.

Британские территории в Индийском океане (архипелаг Чагос)

Эта территория включает несколько островов, из которых только остров Диего Гарсия обитаем, так как на нем расположена военная база.



Флаг и герб территорий утверждены 2 августа 1990 г. Флаг (пропорции сторон 2: 3, морской – 1: 2) представляет собой «синий» британский флага, полотнище которого пересекают семь белых волнистых полос, что символизирует Индийский океан. В правой, свободной части изображена пальма (преобладающее растение на острове), поверх которой – британская корона.



Щит герба трехчастный. В голубом поле – пальма натурального цвета с наложенной поверх нее золотой королевской короной. В главе щита – британский Юнион Джек, в подножии – три волнистые серебряные узкие пояса.

На полном гербе щит увенчан золотой корабельной короной и красной крепостной башней, над которой развевается фла г. Щитодержателями являются две океанские черепахи, стоящие на золотом подножии, символизирующим пески пляжей. На подножии серебряная лента с девизом.

Боливия

Республика Боливия – унитарная президентская республика.

Площадь: 1 098 581 км².

Столица: официальная – Сукре, фактически – Ла-Пас.

Государственные языки: испанский, кечуа, аймара

Исполнительная власть принадлежит президенту, который является главой государства и правительства. Законодательная власть принадлежит Национальному конгрессу, состоящему из палаты депутатов и палаты сенаторов.

Административное деление: девять департаментов.

В древности территорию современной Боливии населяли индейские племена, создавшие высокоразвитые культуры Вискачани (X – VIII вв. до н.э.) и Тиуанако (I тыс. до н.э. – I тыс. н.э.). В XIV в. значительная часть территории нынешней Боливии была покорена инками, став одной из провинций государства Тауантинсуйо. В 1532—1538 гг. провинция была завоевана испанцами, давшими ей название «Верхнее Перу». В ходе Войны за независимость испанских колоний в Америке 1810—1826 гг., 9 декабря 1824 г. сподвижник Симона Боливара А. Сукре одержал при Айакучо решающую победу над королевскими войсками и в августе 1825 г. испанская колония Верхнее Перу была провозглашена независимой Республикой Боливией.

В XIX в. в результате территориальных конфликтов с соседними странами Боливия утратила часть своей территории: после Тихоокеанских войн (1864—1866 и 1879—1884) против Чили – выход к Тихому океану; в результате Чакской войны с Парагваем (1932—1935) – 2/3 спорной территории нефтеносного района Чако-Бореаль, богатой к тому же оловом и селитрой.

В 1952 г. в стране произошла революция, в ходе которой были национализированы оловянные рудники, проведена аграрная реформа, введено всеобщее избирательное право, реорганизована армия, предоставлены равные права индейскому населению, демократизирована система образования.

В 1964—1982 гг. в стране часто сменяли друг друга военные режимы различной политической ориентации, пока в октябре 1982 г. вооруженные силы страны не передали власть правительству Демократического народного единства, победившего на выборах еще в 1980 г.

В 1985 г. разногласия внутри правящего блока привели к досрочным выборам на которых победу одержало Националистическое революционное движение, установившее президентскую форму правления.

Флаг

История государственного флага Боливии началась 6 августа 1825 г., когда на собрании представителей пяти провинций Верхнего Перу была провозглашена независимая республика, получившая через пять дней название Республика Боливар – в честь Симона Боливара. Флагом Республики Боливар (затем – Боливия) 17 августа 1825 г. было учреждено красное полотнище с тонкими зелеными горизонтальными полосами по верхнему и нижнему краям и изображением в центре пяти золотых звезд в обрамлении оливковой и лавровой ветвей, символизировавших пять провинций.



В июле 1826 г. зеленая верхняя полоса флага была заменена на желтую (золотистую), а пять звезд – на одну, символизирувавшую единство страны.



28 октября 1836 г. маршал А. де Санта Крус из Боливии и республик Северного и Южного Перу создал конфедерацию. Флагом Боливия остался прежний золотисто-красно-зеленый, но без каких-либо изображений.



Флагом же Конфедерации стало красное полотнище с изображением гербов ее членов в обрамлении двух оливковых ветвей.



23 февраля 1839 г. Конфедерация распалась и ее флаг был упразднен.

В 1851 г. флаг Боливии приобрел современный вид – красно-золотисто-зеленый с государственным гербом в центре.



В 1853 г. на флаге появилось новое изображение государственного герба, а нынешний государственный флаг (пропорции 2: 3) учрежден 14 июля 1888 г.



Цвета флага боливийцы объясняют следующим образом: красный символизирует национальную гордость – скотоводство, а также кровь борцов за свободу и любовь граждан к родине; золотой, традиционный цвет инков, – богатые полезные ископаемые Анд и их большое значение для национальной экономики; зеленый – флору страны, а также надежду, прогресс и ее развитие.

Герб

Первый герб Боливии был учрежден 1826 г.: трехчастный щит с изображением в первом поле хлебного дерева, во втором – ламы и третьем – горы Потоси. Во главе щита – пять звезд. Щит венчал фригийский колпак и изображение двух женщин в древнегреческих туниках (возможно, символизировавших Свободу и Равенство), держащих золотую ленту с названием государства. Щит обрамляли лавровая и оливковая ветви.



В 1851 г. был учрежден новый герб, созданный на основе прежнего, но в натуралистическом стиле.



В его овальном щите изображена гора Потоси, над которой голубое небо и золотое солнце, у подножия горы, на зеленом поле, хлебное дерево, золотой сноп и лама. В золотом подножии щита девять красных пятиконечных звезд – по числу департаментов. На золотой кайме

вверху щита начертано название страны. Щит покоится поверх перекрещенных двух оружейных стволов, четырех национальных флагов с золотыми кистями, двух винтовок и секиры с древком в виде копья острием вниз и увенчанного фригийским колпаком.

В 1853 г. герб претерпел изменения: поменялись местами лама и хлебное дерево; подножие стало синим с золотыми звездами, а вместо фригийского колпака щит увенчал кондор, восседающий на оливковой и лавровой ветвях.



Нынешний государственный герб, учрежденный в 1888 г., соединил в себе все элементы двух предыдущих. В его овальном щите также изображена натуралистическая картина: гора, над которой голубое небо и золотое солнце; у подножия горы, на зеленом поле, лама, золотой сноп и хлебное дерево. На золотой кайме щита в верхней части – название страны, начертанное красными буквами, в нижней голубой – девять золотых пятиконечных звезд, символизирующих департаменты. Щит покоится поверх перекрещенных двух оружейных стволов, шести национальных флагов с золотыми кистями, четырех винтовок с примкнутыми штыками, серебряной секиры (слева) и фригийского колпака на копье (справа), древки которых вставлены в оружейные стволы. Венчает щит кондор, обрамленный лавровым венком.



Гора на гербе символизирует гору Потоси, богатую залежами серебра, поэтому ее изображение символизирует минеральные богатства всей страны. Солнце над горой является символом свободы, позаимствованным с герба Аргентины («майское солнце»). Лама, типичное животное Боливии, символизирует ее животный мир. Хлебное дерево и снопы символизируют плодородие земель страны и ее сельское хозяйство. Кондор – птица Анд символизирует честь и независимость, а также географическое положение Боливии. Фригийский колпак – республиканский строй. Винтовки – готовность к обороне, флаги – любовь к отечеству, орудийные стволы и секира напоминают о бывшем колониальном господстве испанцев, которые в 1532 г. завоевали эту территорию в войне против инков; также эти предметы напоминают и о войне за свободу против испанского господства в 1809—1825 гг.

В настоящее время в составе страны девять департаментов, однако на синем полукольце герба изображены 10 золотых звездочек. Девять из них символизируют департаменты Боливии, а десятая – территорию, отторгнутую у Боливии Чили в результате Тихоокеанских войн (1864—1866 и 1879—1884).



Бразилия

Федеративная Республика Бразилия – президентская федеративная республика.

Площадь: 8 511 965 км².

Столица: Бразилиа.

Государственный язык: португальский.

Федеральная исполнительная власть в стране принадлежит президенту и возглавляемому им кабинету министров. Президент в своей деятельности опирается на два совещательных органа – Совет республики (вице-президент, председатели обеих палат конгресса, лидеры парламентского большинства и оппозиции в обеих палатах, министр юстиции и шесть известных граждан) и Совет национальной обороны (вице-президент, председатели палат, министры юстиции, иностранных дел, планирования и военные министры).

Законодательная власть принадлежит двухпалатному Национальному конгрессу, состоящему из палаты депутатов и Федерального сената. Обе палаты обладают равными полномочиями и являются контрольными по отношению друг к другу.

Административное деление: 26 штатов и столичный федеральный округ. Штаты имеют свои Конституции, законодательные ассамблеи, губернаторов и вице-губернаторов.

В древности территорию Бразилии населяли индейцы. Кто из европейцев первым достиг Бразилии – точно неизвестно. Французы утверждают, что к берегам Бразилии еще в 1488 г. отнесло во время шторма судно их соотечественника Жана Кузена, а некоторые бразильские историки заявляют, что португальские мореплаватели тайно посещали Бразилию еще до 1494 г.¹ Известно, что в этот период и испанцы, по крайней мере две их экспедиции плавали к берегам современной Бразилии. В частности, в 1499 г. на бразильский берег ступил испанец Янос Пинсон. А 22 апреля 1500 г. бразильское побережье увидел португалец Педру Алвариш Кабрал, который назвал ее Терра-да-Вера-Круш (Земля Истинного Креста) и объявил владением Португалии.

За Кабралом последовали и другие португальские экспедиции, а планомерное освоение новых земель началось в 1530 г., когда из Португалии стали прибывать первые поселенцы, привозившие с собой скот, саженцы и семена. Первый город – Сан-Висент был основан в 1532 г., а в 1549 г. было учреждено генерал-губернаторство со столицей в г. Салвадор (ныне – штат Баиа).

Создание крупных плантационных хозяйств сопровождалось ввозом негров-рабов и жестокой эксплуатацией их и индейцев, что вызывало многочисленные восстания. В результате одного из них была даже создана Республика Палмарис (1630—1697).

Вторжение наполеоновских войск в Португалию в 1807 г. вынудило членов королевской династии Браганса и ее 15 000 приверженцев бежать в Бразилию.

16 января 1815 г. принц-регент, вскоре ставший королем Жуаном VI, объявил Бразилию частью Объединенного королевства Португалии, Бразилии и Алгарви, а Рио-де-Жанейро стал столицей нового государства.

В 1820 г. либеральные силы в Португалии подняли мятеж, чтобы установить конституционную монархию или республику, если Жуан откажется вернуться в Лиссабон. Опасаясь отдать Португалию якобинским республиканцам, британское правительство заставило Жуана и его

¹ Тордесильясский договор (1494) определил границы новых владений между Испанией и Португалией, подтверждавший предыдущие буллы папы Александра VI. По договору, территории к востоку от Гринвичского меридиана до 370 легуа к западу от Островов Зеленого Мыса отходили Португалии, а земли, находящиеся к западу от него – Испании.

двор вернуться на родину и в 1821 г. король покинул Рио-де-Жанейро, оставив в Бразилии принцем-регентом своего сына Педру. Говорят, в присутствии членов колониального двора король предупредил его: «Педро, сын мой, когда настанет час, надень корону сам, не дожидаясь, пока это сделает какой-нибудь самозванец». И вскоре сын воспользовался советом отца – 7 сентября 1822 г. он провозгласил Бразилию независимой, а 1 декабря этого же года – империей, себя же – императором Педру I.

15 ноября 1889 г., в результате государственного переворота очередной император Педру II был свергнут, а Бразилия была провозглашена республикой.

В 1930 г., в результате очередного государственного переворота, к власти пришел Ж. Варгас, установивший личную диктатуру. В 1945 г. произошел очередной государственный переворот и Варгас был свергнут, однако в 1950 г. его избрали президентом страны. В 1954 г., во время очередного заговора, он покончил жизнь самоубийством.

В 1961 г. военные добились резкого ограничения полномочий президента и создания парламентского правительства. Однако в 1963 г., после проведенного плебисцита, полномочия президента были восстановлены в полном объеме.

31 марта 1964 г., в результате очередного государственного переворота, к власти в стране пришли военные, которые правили более 20 лет. Только в 1985 г. гражданское правительство полностью восстановило систему представительной демократии.

Флаг

Первыми флагами на территории Бразилии были флаги Ордена Христа: белое квадратное полотнище, всю площадь которого занимал красный крест, подобный кресту-потенту, но концевые части его имели треугольную, а не прямоугольную форму; поверх этого креста располагался белый греческий крест.



Затем в Бразилии появлялись флаги Португалии. В период правления короля Мануэля I (1495—1521) флагом Бразилии было белое полотнище с изображением креста Ордена Христа с наложенным на него гербом Португалии, расположенном на расстоянии примерно 2/5 от древка флага.



В период правления Жуана III (1521—1557) на белом полотнище флага был изображен герб Португалии, увенчанный золотой королевской португальской короной.



В период 1581—1640 гг., когда Португалия была захвачена Испанией, в центре белого полотнища флага изображался португальский герб, увенчанный королевской короной, который был наложен на 16 перекрещивающихся зеленых ветвей.




После восстановления независимости Португалии, в период правления короля Жуана IV (1640—1656) флагом Бразилии было белое полотнище с синей каймой по всем краям, в центре флага находилось изображение португальского герба, увенчанного короной.



Примерно в это же время часть нынешней территории Бразилии была захвачена Нидерландами. Флагом этой территории стал красно-бело-синий нидерландский флаг на белой полосе которого размещалась золотая монограмма, а над ней, на красной полосе, золотая корона.



В 1645 г. для княжества Бразилия (princípio do Brasil) был учрежден собственный флаг: на белом полотнище, на расстоянии $2/5$ от древка, располагалось изображение золотой армиллярной сферы (похожий на глобус древний астрономо-географический прибор, служивший португальским морякам навигационным инструментом) на которой голубой глобус, увенчанный красным крестом Ордена Христа.



Изображение золотой армиллярной сферы было пожаловано королем Жуаном II на личный герб принца Мануэля (впоследствии – король Португалии Мануэль I (1495—1521)) в знак признания его заслуг в мореплавании и открытии новых земель для Португалии.

В 1669 г. Педро II утвердил новый флаг Бразилии: на зеленом полотнище португальский герб, увенчанный золотой короной.



13 мая 1816 г. Жуан VI издал декрет об учреждении флага Объединенного королевства Португалии, Бразилии и Алгарви: на белом полотнище, на расстоянии $\frac{2}{5}$ от древка, португальский герб поверх золотой с голубым армиллярной сферы, увенчанной португальской королевской короной.



В 1821 г. учреждается новый флаг: полотнище из голубой и белой вертикальных полос (пропорции 2: 3), посередине линии их соединения – португальский герб, увенчанный королевской короной.



После провозглашения независимости, 18 сентября 1822 г. был учрежден новый флаг, который стал основой для нынешнего государственного флага Бразилии: на зеленом полотнище золотой ромб, причем его углы касались краев флага, на нем – герб королевства. Проект этого флага был разработан королевой Жозефиной, которая была и эрц-герцогиней Австрийской, поэтому в рисунке флага были использованы золото-черные цвета Австро-Венгерской империи. Но на флаге Бразилии зеленый цвет символизировал ее девственные леса, а золотой – королевскую честь.



1 декабря 1822 г. Бразилия была провозглашена империей и герб королевства на флаге был заменен на герб империи.



После провозглашения республики, все провинции стали учреждать свои собственные флаги. Первым такой флаг был поднят 15 ноября 1889 г. в Сан-Паулу. Он состоит семи зеленых и шести золотистых горизонтальных полос и голубой первой четверти с 21 белой звездой.



В некоторых изданиях этот флаг называют первым флагом Бразильской республики, хотя это не совсем верно.

Нынешний государственный флаг Бразилии был создан по проекту Раймундо Тейшейры Мендеса и Мигеля Лемоса, расположение звезд контролировал профессор астрономии Мануэль Перейра, а рисунок был выполнен Десио Вилларесом. Проект флага был одобрен 19 ноября 1889 г., а 21 ноября 1889 г. флаг был впервые поднят.

Считается, что основной причиной по которой был принят именно этот проект – это то, что он соответствовал рисунку старого флага, на котором был заменен герб. Таким образом, на флаг империи можно было нашить лишь изображение новой эмблемы, что давало значительную экономию денежных средств правительства на изготовление новых флагов.

Пропорции флага 7: 10. Его зеленый цвет символизирует огромные девственные леса, а золотой – поиск золота во времена пионеров, а также все полезные ископаемые страны; оба цвета вместе символизируют и сельское хозяйство. Ромб символизирует один из видов полезных ископаемых страны – алмазы, так как своей формой он напоминает бриллиант. Белый и голубой, древние португальские цвета, символизируют первопроходцев-пионеров и добродетель. Изображение белых звезд в голубом круге символизирует ночное небо, которое было над Рио-де-Жанейро 15 ноября 1889 г., когда была провозглашена республика. При этом положение каждой звезды на рисунке небесной сферы соответствует реальному расположению звезды на небе, а их яркость передана пятью разными размерами.

Небесная сфера опоясана белой лентой с девизом: «ORDEM E PROGRESSO» («Порядок и прогресс»), который был учрежден первым республиканским правительством.

Мнения о значении белой ленты, опоясывающей сферу, расходятся. Одни считают, что она символизирует зодиакальный путь, другие – что она всего лишь функциональный элемент, который дает ощущение объемности сферы и служит фоном для лозунга.

Лозунг «Порядок и прогресс» – это сокращенный вариант максимы Аугуста Конта, создателя учения о позитивизме, чьим последователем был Тейшейра Мендес. Полностью лозунг выглядит так: «В начале – любовь, в основе – порядок, в результате – прогресс». Лозунг «Порядок и прогресс» по мнению Тейшейры Мендеса символизировал то, что революция не просто отменила монархию, но и стала началом построения страны настоящих братьев, где Порядок и Прогресс являются залогом постоянной гармонии.

Звезды в нижней половине круга символизируют штаты страны, а звезда в верхней половине – Федеральный (столичный) округ г. Причем каждая звезда соответствует определенному штату. На первом флаге – это:

Гамма Гидры – Акри;

Иота Скорпиона – Алагоас;

Процион Малого Пса – Амазонас;

Антарес (Скорпион) – Баия;

Сигма Октанта – Федеральный округ (Бразилиа);

Канопус (Арго) – Гойас;

Бета Скорпиона – Мараньян;

Сириус (Малый Пес) – Мату-Гроссу;

Спика (Вирго) – Пара;

Бета Южного Треугольника – Параиба;

Альфа Южного Треугольника – Парана;

Эпсилон Скорпиона – Пернамбуку;

Лямбда Скорпиона – Пиауи;

Гамма Южного Треугольника – Риу-Гранди-ду-Норти;

Бета Южного Креста – Риу-Гранди-ду-Сул;

Дельта Южного Креста – Рио-де-Жанейро;

Тета Скорпиона – Сеара;

Альфа Южного Креста – Сержипи;

Гамма Южного Креста – Сан-Паулу;
Каппа Скорпиона – Санта-Катарина;
Мю Скорпиона – Эспириту-Санту.



Первоначально на флаге была 21 звезда, но впоследствии их количество увеличивалось, так как увеличивалось количество субъектов федерации.



Флаг с 22 звездами (1960—1968)



Флаг с 23 звездами (1968—1992)

Нынешний государственный флаг, на котором 27 звезд, учрежден 11 мая 1992 г. и расположение звезд на нем по-прежнему соответствует положению звезд в ночном небе над Рио-де-Жанейро 15 ноября 1889 г.



Герб

Первым гербом Бразилии был, очевидно, герб генерал-губернаторства, который представлял собой серебряный щит с зеленым деревом, увенчанным католическим крестом, как символом названия Терра-да-Вера-Круш (Земля Истинного Креста).

Изображенное на гербе дерево – это сандаловое дерево (pau-brasil), самое главное природное богатство Бразилии, найденное здесь первыми колонизаторами. Из его древесины добывали красно-фиолетовую краску и от его названия произошло название страны – «Бразилия».



В период 1807—1822 гг. гербом Бразилии являлся герб Португалии.



Собственный герб Бразилия обрела только с провозглашением независимости. В зеленом поле щита этого герба – красный крест Ордена Христа с золотой армиллярной сферой в центре, окруженный голубым кольцом с 19 серебряными звездочками; щит увенчан королевской короной и обрамлен венком из веток кофе (справа) и табака.



1 декабря 1822 г. Бразилия была провозглашена империей и королевская корона на гербе была заменена на императорскую, а количество звездочек на голубом кольце стало 20.



Современный герб Бразилии был учрежден через четыре дня после провозглашения республики – 19 ноября 1889 г. декретом №4. Он состоит из круглого щита, в голубом поле которого пять серебряных пятиконечных звезд, образующих созвездие Южный крест. По голубой кайме щита, окантованной с двух сторон золотом, серебряные пятиконечные звезды – в соответствии с законом №8421 от 11 мая 1972 г. их столько же, сколько и на флаге. Щит расположен поверх пятиконечной звезды, каждый луч которой образован двумя треугольниками национальных цветов: зеленого и золотого. Звезда окаймлена двумя кантами: внутренний красного цвета, что символизирует единство и независимость страны; внешний – золотой.

Звезда располагается на серебряном мече с голубой рукояткой вниз, на красном перекрестии которой золотая пятиконечная звезда. Меч расположен поверх зеленого венка из ветви цветущего табака (слева) и плодоносящей ветви кофейного дерева (справа), связанных голубой лентой. Венки положены поверх золотой звезды с 20 лучами.

Поверх рукоятки меча – голубая лента в два ряда, на верхнем серебряными буквами начертано официальное название страны «REPUBLICA FEDERATIVA DO BRASIL» (первоначально – «Соединенные Штаты Бразилии», нынешнее название – с 1 сентября 1971 г.), на нижнем – дата провозглашения республики: «15 de Novembro de 1889».

Венок из листьев табака и кофе, традиционных сельскохозяйственных культур Бразилии, символизирует сельское хозяйство и перерабатывающую промышленность. Меч – готовность к защите независимости страны.



Законом №5389 от 23 февраля 1968 г. было установлено, что герб вписывается в прямоугольник с отношением высоты к ширине как 15: 14, а законом №5443 от 28 мая 1968 г. (дополнение №8) и законом №8421 от 11 мая 1972 г. в герб вносились изменения по количеству звезд на кайме центрального поля.



Штаты Бразилии

Акри

Флаг (пропорции 11: 20) официально учрежден 1 марта 1963 г., а используется с 1899 г. Звезда является символом принадлежности к бразильской федерации, зеленый и желтый являются бразильскими национальными цветами, красный цвет звезды символизирует мужество.



Алагоас

Флаг (пропорции 4: 7) учрежден 23 сентября 1963 г.




Его цвета происходят от цветов находящегося в центре полотнища герба штата, состоящего из гербов городов Алагоас, Порто-Кальво и Пенедо.



Обрамляющие герб стебель сахарного тростника и ветка хлопка – символизируют сельское хозяйство штата, так как являются основными сельскохозяйственными культурами.

Амазонас

Флаг (пропорции 7: 10) учрежден в 1897 г. Красная полоса символизирует страну, белые полосы – реки Амазонку и Негро. Белые звезды в синей первой четверти символизируют административные единицы штата: самая большая звезда символизирует г. Манас – столицу штата, остальные звезды – 43 муниципалитета.



Амапа

Флаг (пропорции 5: 8) впервые был поднят 23 апреля 1984 г. Эмблема на нем символизирует форт Сан-Хосе-де-Масапа. Голубой цвет символизирует небо и справедливость, зеленый – развитие и будущее, желтый – единство и солнце, белый – мир и черный – уважение к прошлому.



Баия


Флаг (пропорции 7: 10) учрежден 26 мая 1889 г. Белый треугольник напоминает о восстании шахтеров, которое произошло в штате в 1789 г., а цвета флага – о флаге революции 1798 г.: бело-голубо-белом с шестью красным звездами.



Бразилиа (Федеральный округ)

Флаг (пропорции 13: 18) впервые был поднят 7 сентября 1969 г.

Белый цвет флага символизирует чистоту, а зеленый и желтый – национальные цвета Бразилии. Четыре стрелы символизируют баланс централизации и делегирование власти.




Гойас

Флаг (пропорции 7: 10) используется с 30 июля 1919 г. Его желтые полосы символизируют минеральные богатства, а зеленые – леса, звезды – созвездие Южный крест.



Мараньян

Флаг (пропорции 2: 3) принят 21 декабря 1889 г. и официально подтвержден 1 декабря 1971 г. Полосы символизируют три составляющие населения штата, людей трех рас: индейцев, белых и негров. Звезда символизирует штат.



Мату-Гроссу

Флаг (пропорции 7: 10) принят в 1890 г. и официально подтвержден 11 июля 1947 г. Его рисунок напоминает флаг Бразилии. Золотистая звезда в центре зеленого круга символизирует расположение штата среди девственных лесов Амазонии, в середине бразильской федерации.



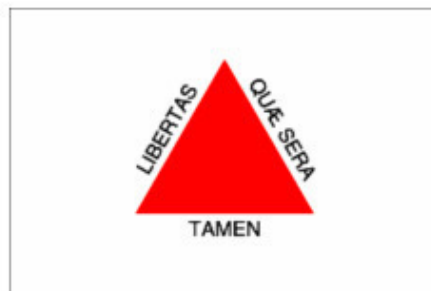
Мату-Гроссу-ду-Сул

Флаг (пропорции 7: 10) учрежден 1 января 1969 г. Его голубой цвет символизирует достигнутое трудом богатство, зеленый – природу, белый – будущее, золотая звезда – штат.



Минас-Жерайс

Флаг (пропорции 7: 10) учрежден 27 ноября 1962 г. Красный треугольник напоминает о восстании шахтеров в 1789 г. Девиз: «Поздно, однако свободны».



Пара

Флаг (пропорции 7: 10) принят 17 ноября 1889 г. Белая диагональная полоса символизирует Амазонку, звезда – штат.



Параиба


Флаг (пропорции 7: 10) официально учрежден 27 октября 1965 г. Девиз «NEGO» («Не признаю») относится к революции 1930 г., в которой штат сыграл ключевую роль.



Парана

Флаг (пропорции 2: 3) официально учрежден 31 марта 1947 г. Но его основная композиция используется с 1892 г.

Зеленое полотнище символизирует природу, белая диагональная полоса – рудные карьеры. В центре флага расположена эмблема, подобная эмблеме на флаге Бразилии, но звезды представляют созвездие Южный Крест. Эмблему обрамляют ветки кофе и табака – основной продукции сельского хозяйства.



Варианты герба

Пернамбуку


Флаг (пропорции 7: 10) используется с 23 февраля 1917 г. Он создан на основе флага Республики Пернамбуку, провозглашенной в 1817 г.

Звезда символизирует штат, трехцветная радуга – примирение, надежду и счастье, солнце – название жителей Пернамбуку «дети солнца», крест – название Санта-Крус («святой крест»), которое было дано европейскими первооткрывателями.



Пиауи

Флаг (пропорции 7: 10) используется с 24 июля 1922 г. Он символизирует штат (звезда), который принадлежит к бразильской федерации (цвета флага Бразилии).



Рио-де-Жанейро

Флаг (пропорции 7: 10), состоящий из старинных португальских цветов, используется с 1947 г. В центре флага изображен герб штата, учрежденный 29 июня 1892 г.

Основная фигура герба – орел, держащий в когтях стебель сахарного тростника и ветку кофе. Также стебель сахарного тростника и ветка кофе обрамляют герб.



Риу-Гранди-ду-Норти

Флаг (пропорции 2: 3) официально учрежден 3 декабря 1957 г. Зеленый цвет символизирует природу, белый – Крейдекуэсте – меловой обрывистый берег океана.



Положение штата на берегу океана отражает так же и герб, учрежденный 1 июля 1909 г., изображение которого расположено в центре флага.



Риу-Гранди-ду-Сул

Флаг (пропорции 7: 10) известен с 1836 г., официально принят в 1957 г.
В 1891 г. на флаг помещено изображение герба, учрежденного в этом же году.



Рондония

Флаг (пропорции 7: 10) принят 31 декабря 1981 г. Он состоит из цветов государственного флага Бразилии. Зеленый треугольник символизирует природу штата, звезда – сам штат.



Рорайма

Флаг (пропорции 7: 10) принят 31 декабря 1981 г. Он состоит из цветов государственного флага Бразилии. Звезда символизирует штат, а красная линия – экватор, указывая на географическое положение штата.




Сан-Паулу

Флаг (пропорции 7: 10) официально учрежден 3 сентября 1948 г. Создан в 1932 г. и до утверждения использовался в качестве неофициального. Его цвета символизируют белых, негров и индейцев, мирно живущих в штате.



Флаг одобрен первому флагу независимой республики, который был создан в 1888 г. и впервые поднят 15 ноября 1889 г. Он состоял из семи зеленых и шести золотистых горизонтальных полос и голубой первой четверти с 21 белой звездой.





Санта-Катарина

Штат является одним из наиболее богатых в стране и в нем живет практически только белое население, поэтому дважды, в 1970-х гг. и в конце XXв. штат объявлял о намерении провозгласить независимость. Однако, во избежание гражданской войны, независимость не была провозглашена.

Флаг (пропорции 3: 4) учрежден 23 октября 1953 г. Он происходит от прежнего такого же флага, на зеленом ромбе которого было 35 золотистых звезд.



В центре флага – зеленый ромб, символизирующий природу штата, в котором изображен герб штата, учрежденный 15 августа 1895 г.

Герб представляет собой серебряную звезду, увенчанную красным фригийским колпаком, в которой орел, держащий в когтях золотые якорь и ключ. Звезда обрамлена венком из ветки кофе и стебля кукурузы.



Звезда символизирует штат, фригийский колпак – символ свободы, орел – стремления к независимости, якорь указывает на расположение штата – побережье океана, ключ символизирует, что штат является ключом к южной Бразилии, ветка кофе и стебель кукурузы – сельское хозяйство.

Сеара

Флаг (пропорции 7: 10) учрежден 31 августа 1967 г. Он создан на основе государственного флага Бразилии, но в центре золотистого ромба, в белом круге, изображен герб штата – зеленый щит увенчанный короной в виде маяка, а в поле щита в овале изображение берега залива Мукури, где установлен маяк. Звезды, которыми усеяно зеленое поле щита символизируют муниципалитеты – административные единицы штата.



Сержипи

Флаг (пропорции 2: 3) создан в 1897 г. и учрежден в 1947 г. Он состоит из полос национальных цветов Бразилии, причем зеленый и желтый цвета символизируют еще и главные сельскохозяйственные продукты, производимые в штате – кофе и зерно.



Токантис

Флаг (пропорции 3: 5) учрежден 1 января 1989 г.

Солнце на нем символизирует расположение этого нового штата, отделившегося от штата Гояс в 1988 г. Синий цвет символизирует реку Токантинс



Эспириту-Санту

Флаг (пропорции 7: 10) учрежден 24 апреля 1947 г. Его цвета символизируют мир (синий), гармонию (белый) и радость (розовый). На белой полосе начертан девиз: «Труд и надежда».



БЫВШИЙ ШТАТ Гуанабара 1960—1975)



Британские Виргинские Острова

Британские Виргинские Острова – заморская территория Великобритании на восточной части одноименных островов в Вест-Индии, по Конституции 1967 г. – парламентская демократия.

Площадь: 153,4 км².

Административный центр: Род-Таун.

Официальный язык: английский.

Государственный язык: английский.

Глава государства – королева Великобритании, представленная губернатором, который возглавляет Исполнительный совет и несет ответственность за внешнюю политику, оборону, безопасность и финансы.

Законодательная власть принадлежит однопалатному Законодательному совету.

Территория включает 36 островов, 20 из которых необитаемы.


Острова открыты во время II экспедиции Х. Колумба в 1493 г. и были названы им «Архипелагом одиннадцати тысяч дев», впоследствии название упростилось до Виргинских – «Девичьих» (исп. «вирхен» – дева).

В начале XVII в. испанцы приступили к разработкам меди на о. Вёрджин-Горда, но в 1648 г. на острова высадились голландцы, а в 1666 г. они были колонизированы англичанами, которые начали ввоз рабов из Африки.

В 1774 г. в колонии создан законодательный орган – Ассамблея, куда первоначально избирались только представители белого населения.

В 1872—1956 гг. острова входили в состав британской колонии Подветренные острова, затем стали отдельной территорией Великобритании. В 1967 г. им предоставлено внутреннее самоуправление и право формировать правительство по результатам всеобщих выборов.

Флаг территории представляет собой британский «синий флаг» (пропорции 1: 2) с изображением герба в вольной части.



Герб островов учрежден 15 ноября 1960 г. В его зеленом поле – Святая Урсула в белом одеянии и сандалиях, держащая в правой руке золотую масляную лампу; слева и справа от нее еще одиннадцать таких же ламп, расположенных в столб (слева шесть, справа пять). Все

лампы – с красными языками пламени. На золотой ленте в подножии щита серебром начертан девиз: «Бодрствуй».



Согласно легенде, Урсула жила в середине V в. и была дочерью короля бриттов, обратившейся в христианство. Пытаясь избежать нежелательного замужества с принцем-язычником, она выпросила себе три года отсрочки и в сопровождении одиннадцати тысяч девушек отправилась в Рим – сначала на 11 судах с полуострова Корнуолл через Ла-Манш и вверх по Рейну до Базеля, а затем – пешком в Рим, чтобы принять там обет служения Христу. На обратном пути паломницы случайно оказались в районе лагеря гуннов, вторгшихся в Германию и осаждавших Кёльн, и были убиты по приказу их предводителя Аттилы. Позднее католическая церковь объявила Урсулу святой мученицей за веру. Одиннадцать ламп, которые окружают фигуру Святой Урсулы символизируют 11 тысяч девственниц, которые, согласно предания, были убиты вместе со Святой Урсулой.

Венесуэла

Боливарианская Республика Венесуэла – демократическое, федеративное, правовое, социальное государство с республиканской формой правления.

Площадь: 916 500 км².

Столица: Каракас.

Государственный язык: испанский.

Глава государства и исполнительной власти – президент, который обладает широкими полномочиями. Высший орган законодательной власти – однопалатная Национальная ассамблея.

Венесуэла – федерация в составе 23 штатов, федерального (столичного) округа и федеральных владений (72 острова в Карибском море).

С древнейших времен территорию нынешней Венесуэлы населяли многочисленные индейские племена. В августе 1498 г., во время своего третьего плавания к берегам Америки, побережье Венесуэлы было открыто Христофором Колумбом. В 1499—1500 гг. в ходе плавания вдоль побережья Алонзо де Охеда и Америго Веспуччи и их спутники увидели стоящие на сваях дома в лагунах островов Париа и Борбурата, которые напомнили де Охеда о Венеции, поэтому эти земли были названы «Венесуэла», что значит «Маленькая Венеция».

В 1527 г. здесь появились первые испанские поселения и территория стала испанской колонией, которая находилась в подчинении у испанской колониальной администрации Санто-Доминго. В 1717 г. Венесуэла вошла в состав только что основанного вице-королевства Новая Гранада, а в 1777 г. семь провинций вице-королевства были выделены в генерал-капитанство.

В середине XVIII в. революционные настроения достигли Южной Америки и в 1797 г. небольшая группа креолов предприняла попытку объявить независимость страны, но это выступление было жестоко подавлено испанцами. Следующую попытку провозгласить независимость предпринял в 1806 г. Франциско де Миранда, но и она окончилась неудачей.

Очередное восстание началось 19 апреля 1810 г. и вскоре оно переросло в Войну за независимость испанских колоний. Ее идейными вдохновителями и вождями были Франсиско де Миранда (1750—1816) и Симон Боливар (1783—1830).

5 июля 1811 г. Франциско де Миранда – главнокомандующий революционных частей провозгласил независимость Венесуэлы. Но только в 1819 г., после падения трех венесуэльских республик, войска Боливара одержали решающую победу над испанцами, после чего Боливар объединил Венесуэлу с Новой Гранадой в республику Великая Колумбия. После его смерти в 1830 г., федерация распалась и Венесуэла стала независимой.

На протяжении XIX в. и до середины 1930-х гг. у власти в стране, за редким исключением находились генералы, правившие авторитарными методами.

Открытие в 1916 г. залежей нефти и начало их промышленного освоения способствовало превращению страны из аграрной в аграрно-индустриальную, в одного из крупнейших в мире производителей и экспортеров нефти. Но нефть – основное национальное богатство Венесуэлы оказалось в руках международных монополий.

После кончины в 1935 г. диктатора Х. В. Гомеса, правившего с 1908 г., в стране начался переходный период. Демократические преобразования в стране ускорила пришедшая к власти в октябре 1945 г. военно-гражданская хунта.

В 1945—1948 гг. в стране была одобрена новая Конституция, впервые в истории страны состоялись прямые выборы исполнительной и законодательной властей, был принят ряд мер

по улучшению материального положения народа, а иностранные нефтяные монополии лишились ряда привилегий.

В ноябре 1948 г. триумвират молодых офицеров сверг легитимного президента Р. Гальегоса и запретил деятельность правящей партии. Вскоре этот военный режим трансформировался в военно-цезаристскую диктатуру, которая была свергнута 23 января 1958 г. Патриотической хунтой. Вскоре в стране установилась многопартийная, а с начала 1970-х гг. – двухпартийная представительная демократия. Сменяя друг друга у власти, правящие партии проводили примерно одинаковый курс, обеспечивший политическую стабильность и социальный мир. В эти годы был создан мощный государственный сектор, была осуществлена национализация нефте- и газодобывающих и перерабатывающих отраслей. Но монополия партий, присвоивших себе право выражать интересы всех слоев общества, вызывала недовольство граждан. Кроме того, национальным бедствием стала коррупция.

На волне всеобщего недовольства и резко ухудшившегося материального положения в феврале 1999 г. к власти пришел бывший подполковник парашютного спецназа 44-летний Уго Чавес. Он совершил беспрецедентную эволюцию. После неудавшейся попытки свергнуть в 1992 г. легитимного президента, пребывания в тюрьме и амнистирования он создал легальную политическую структуру и взял на вооружение парламентские методы борьбы. Чавес одержал убедительную победу на выборах в декабре 1998 г., завоевав 60% голосов.

Флаг

Когда в 1797 г. группа креолов под руководством Мануэля Хуана и Хосе-Мария Эспанья провозгласили независимость, государственным флагом Венесуэлы они учредили флаг из белой, синей, красной и желтой горизонтальных полос.



Руководители восстания объясняли, что полосы флага символизируют людей разных рас, которые проживают в стране: белых, черных, мулатов и индейцев.

А на флаге, который в 1806 г. учредил Франциско де Миранда, на голубом полотнище было изображено восходящее солнце в виде красного лица. Впоследствии Миранда учредил флаг, состоящий из желтой, синей и красной горизонтальных полос, причем желтая полоса составляла половину ширины флага. Позднее этот флаг получил название «флаг Боливара».



Считается, что синяя и красная полосы были позаимствованы с флага Гаити, на территории которой Миранда готовился в восстанию. Сам же Миранда объяснял цвета так: желтая полоса символизирует богатый золотом и другими полезными ископаемыми американский континент, красная – кровавое владычество Испании, синяя – разделяющий их Атлантический океан. Впервые этот флаг был поднят в 1806 г. на корабле «Леандр», на котором группа добровольцев во главе с Мирандой отправилась из Нью-Йорка в Южную Америку.

2 марта 1811 г. Венесуэла обрела независимость и этот флаг стал ее государственным, причем в первой четверти полотнища располагалась эмблема, состоящая из изображений индейца, аллигатора, колпака свободы и радуги.



Однако, из-за сложности изготовления такого флага в 1816 г. был учрежден другой – желто-сине-красный с изображением семи синих шестиконечных звезд на желтой полосе, символизовавших провинции страны: Каракас, Куману, Барселону, Маргариту, Трухилью, Баринас и Мериду.



В 1817 г. Декретом Симона Боливара на флаг была добавлена восьмая звезда, символизовавшая Гуайану.



Такое же полотнище, но с более светлой синей полосой, было и у государственного флага Великой Колумбии.



Флаг Великой Колумбии (1819—1821)



Флаг Великой Колумбии (1821—1822)



Флаг Великой Колумбии (1822—1831)

В 1830 г., после выхода Венесуэлы из состава Великой Колумбии, ее флагом осталось желто-сине-красное полотнище, но с полосами равной ширины.



С 1853 г. на желтой полосе флага стали изображаться 20 синих пятиконечных звезд, а с 1859 г. – семь синих звезд, расположенных кольцом.



В 1905 г. звезды стали белыми и были перенесены на синюю полосу, а на желтой полосе, в первой четверти флага появилось изображение нового государственного герба.



С 1930 г. звезды стали располагаться здесь виде круга, а пропорции сторон флага стали 2:3.



С 19 февраля 1954 г. семь белых звезд на синей полосе флага стали располагаться в виде дуги.



Нынешний государственный флаг (соотношение сторон 7: 10) учрежден 7 марта 2006 г. На его полотнище изображены восемь белых звезд (восьмая звезда символизирует участие провинции Гуайаны в борьбе за освобождение Венесуэлы от испанского колониализма) и новый государственный герб.



Впервые обновленные флаг и герб президент Венесуэлы Уго Чавес продемонстрировал на военном параде, состоявшемся в честь Дня национального флага Венесуэлы. По словам президента, изменения в символику были внесены для того, чтобы выполнить волю национального героя Симона Боливара, который еще в 1817 г. разместил на флаге страны восемь звезд как символ восьми территорий, освобожденных от испанцев. «Мы восстанавливаем символы, заложенные еще в проекте Миранды, в проекте Боливара. Теперь восемь звезд будет развеваться над Венесуэлой. Семь первоначальных и восьмая, которую предлагал Симон Боливар как символ победы», – заявил президент.

Также Чавес назвал восьмую звезду «звездой Боливара», представив ее как часть политики социалистической революции и дани памяти национальному герою.

Герб

Первым гербом независимой Венесуэлы, возможно, была эмблема, изображенная в первой четверти флага, учрежденного в 1811 г., и состоящая из фигур индейца и аллигатора, колпака свободы и радуги.


Подобное изображение было и на гербе Великой Колумбии, учрежденном в 1819 г. Но индеец с аллигатором были изображены на берегу океана, над которым вставало солнце свободы. Другой символ свободы – фригийский колпак был воздет на копье, которое индеец держал в руке. Над солнцем были три серебряные звезды, символизовавшие членов федерации: Новую Гранаду, Венесуэлу и Эквадор.



В 1821 г. гербом Великой Колумбии стало изображение ликторского пучка со связанными с ним луком и тремя стрелами (символы членов федерации) в обрамлении двух рогов изобилия.



Однако, уже 1822 г. был учрежден новый герб Великой Колумбии, созданный по правилам европейской геральдики.



После выхода Венесуэлы из состава Великой Колумбии, изображение ликторского пучка, но с опрокинутыми рогами изобилия и в голубом овальном щите было учреждено 14 октября 1830 г. ее государственным гербом.



20 апреля 1836 г. был учрежден новый государственный герб Венесуэлы, который с небольшими изменениями существует до настоящего время.

Щит герба пересеченный дугообразно вверх и полурассеченный. В первой части, в красном поле золотой сноп, символизирующий богатство нации. Во второй части, в золотом поле – перекрещенные две сабли и три флага, символизирующие триумф победы патриотов в их борьбе за независимость. В третьей части, в голубом поле с зеленой оконечностью, скачущий влево серебряный конь с головой обращенной вправо (изображение Паломо – коня Симона Боливара) – символ независимости и свободы.

Щит увенчан двумя рогами изобилия – символами благосостояние и богатства страны, и обрамлен справа ветвью лавра, слева – пальмы, являющимися символами славы и мира. Внизу ветви трижды перевиты золотой лентой с начертанном на ней девизом.

В 1864 г., после введения федеральной системы, сноп в первом поле щита стал изображаться состоящим из 20 пшеничных колосьев, символизируя 20 провинций, объединившихся в республику. Связанные в сноп они символизируют единство всех членов федерации.



28 марта 1905 г. был учрежден новый герб Венесуэлы в котором цвета верхних полей герба поменялись местами между собой, сноп в первом поле стал серебряным и состоящим из семи колосьев (по числу первоначальных провинций), во втором поле сабли были заменены на рапиры, а флагов стало два и расположились они по-иному, а подножие в третьем поле стало серебряным.



Новая надпись на ленте в подножии гласила: «Независимость. – Свобода – 5 июля 1811 г. – 24 марта 1854 г. – Бог и Федерация». Первая дата – день, когда была впервые провозглашена независимость, вторая – дата отмены рабства. «Бог и Федерация» – девиз с прежнего герба.

Однако 15 июля 1930 г. государственный герб вновь приобрел вид учрежденного в 1836 г.

В 1953 г., в связи с изменением названия государства, на ленте национальных цветов, которая трижды перевивала венок, надписи стали другими: «19 апреля 1810 г. – Независимость» (дата провозглашения в Каракасе II республики, начало национально-освободительной борьбы и создание революционной хунты), «20 февраля 1859 г. – Федерация» (дата начала четырехлетней гражданской войны против диктатуры братьев Монгас, которые в 1846—1858 гг. попеременно были президентами; война закончилась в 1864 г. принятием новой Конституции, установившей федеративное устройство страны), «Соединенные Штаты Венесуэлы» – официальное название страны.

17 февраля 1954 г. был принят Закон о государственном флаге, гербе и гимне, согласно которому во втором золотом поле стали изображаться меч, сабля, три копья и два национальных флага, перевязанные лавровым венком – символ славных побед в освободительной борьбе и достигнутой независимости. Также, в связи с изменением официального названия государства, на ленте, вместо надписи «Соединенные Штаты Венесуэлы», стала надпись «Республика Венесуэла». В таком виде герб был учрежден и законом от 8 января 1968 г.



Современный государственный герб Венесуэлы учрежден 7 марта 2006 г. В отличие от предыдущего на нем присутствуют изображение мачете, символизирующее участие крестьян в борьбе за независимость, и лука со стрелами – символ участия коренных народов Венесуэлы в борьбе против испанских колонизаторов.

Кроме того, серебряный конь в третьем поле нынешнего государственного герба поменял направление своего движения – сейчас он устремлен вправо. «Мы должны смотреть вперед, а не оглядываться назад», – так объяснил это изменение президент страны Уго Чавес.



Гаити

Республика Гаити – президентская республика.

Площадь: 27 750 км².

Столица: Порт-о-Пренс.

Государственные языки: французский, креольский.

Исполнительная власть осуществляется главой государства – президентом, а также правительством, возглавляемым премьер-министром. Законодательная власть принадлежит парламенту – двухпалатной Национальной ассамблее, состоящей из палаты депутатов и Сената.

Административное деление: девять департаментов.

Остров Гаити, на котором расположены Республика Гаити и Доминиканская Республика, был открыт Христофором Колумбом 6 декабря 1492 г. и назван Эспаньолой (Маленькая Испания), а вскоре остров был завоеван испанскими конкистадорами. Колонизаторы почти полностью истребили коренное население, поэтому сюда для работы на плантациях стали ввозить негров-рабов из Африки. В конце XVII в. западная часть острова (Сан-Доминго) стала владением Франции, восточная (Санто-Доминго) – осталась у Испании. В 1791 г. в западной части острова началась освободительная борьба, во главе которой встал Туссен Лувертьюр (1791—1803), а после его пленения французами – Жан-Жак Дессалин.

В результате этой борьбы в 1801 г. было отменено рабство, а в 1804 г. – провозглашена независимость Сан-Доминго и восстановлено индейское название острова – Гаити.

В 1807 г., после убийства основателя Гаити Ж.-Ж. Дессалина, страна распалась на два отдельных государства: «негритянскую империю» Анри Крисофа на севере (1807—1820) и «мулатскую республику» Александра Петииона на юге (1807—1818), после воссоединения которых в 1822 г. Гаити стала единой республикой. В 1844 г. Санто-Доминго окончательно отделилось от Гаити, образовав Доминиканскую Республику.

В 1915—1934 гг. Гаити была оккупирована войсками США, что вошло в историю страны, как «вторая война за независимость».

В 1957 г. – начале 1986 г. у власти в Гаити находились диктатор Франсуа Дювалье (1957—1971) и его сын – Жан-Клод Дювалье (1971—1986). В стране был установлен режим жесточайшего террора в результате чего было уничтожено около 50 тыс. чел., каждый пятый гаитянин бежал из страны.

7 февраля 1986 г., в результате народного восстания, к власти пришли военные. Дювалье-сын бежал из страны.

После свержения диктатуры внутриполитическое в течение 1986—1996 гг. страна пережила ряд военных переворотов, в результате чего власть на острове сменилась девять раз. Первым гражданским, демократически избранным президентом Гаити стал бывший католический священник Жан-Бертран Аристид, избранный 7 февраля 1991 г. Но его правление было прервано 30 сентября 1991 г. очередным военным переворотом и политическим изгнанием из страны.


Трехлетнее противоборство между военной хунтой и правительством в изгнании завершилось высадкой в сентябре 1994 г. на Гаити американского десанта и восстановлением власти Аристида, который вскоре ушел в отставку.

После вторичного избрания Аристида на президентский пост в 2001 г. Гаити вступила в полосу затяжного социально-политического кризиса, который осложнился жесткими экономическими санкциями, введенными мировым сообществом.

Флаг

С 1798 г. флагом колонии Сан-Доминго был французский флаг без каких-либо дополнительных изображений. Этот флаг и стал основой государственного флага независимой республики Гаити, основатель которой и руководитель восстания Ж.-Ж. Дессалин принял лозунг французской революции «Свобода, равенство, братство». С трехцветного французского флага им была удалена белая полоса, символизовавшая короля, вследствие чего получился флаг подобный флагу Парижа, о котором всегда мечтал Дессалин.

Этот флаг, состоявший из двух вертикальных полос, был государственным флагом Гаити в 1804—1805 гг. и 1806—1822 гг.




В 1805 г. Дессалин, провозгласивший себя императором Якобом I (1804—1806), заменил голубую полосу флага на черную, так как было решено, что его цвета должны символизировать жителей острова: красная – индейцев, черная – афро-американцев.



В 1807 г. этот флаг стал государственным флагом негритянского Государства Гаити и Кап-Аитьен, провозглашенного на севере острова, а в 1811 г., дополненный в центре изображением государственного герба, – Королевства Гаити.



Флагом провозглашенной в 1807 г. на юге «мулатской» Республики Гаити стал прежний сине-красный флаг (пропорции 1: 2), но с горизонтальным расположением полос.



Вскоре этот флаг был дополнен изображением государственного герба, расположенного в белом прямоугольнике в центре флага. В 1822 г. этот флаг стал государственным флагом объединенной республики Гаити.



В 1843 г., после начала боевых действий за отделение от Гаити Доминиканской Республики, флагом Гаити стал черно-красный, но в 1849 г. – прежний сине-красный с государственным гербом.

В 1849 г. гаитянский генерал Фостин Суок провозгласил себя императором Фостином I. Государственным флагом Гаитянской империи он учредил сине-красный флаг без каких-либо эмблем, а флаг с изображением в центре государственного герба империи стал личным штандартом императора.



В 1859 г. император отрекся от престола и государственным флагом Гаити стал флаг, учрежденный в 1822 г.

21 июня 1964 г. государственным флагом Гаити вновь стал флаг, состоящий из черной и красной вертикальных полос, учрежденный еще в 1805 г. императором Якобом I Дессалином, но в центр этого флага диктатором Дювалье был помещен белый прямоугольник с изображением государственного герба.



25 февраля 1986 г., после падения режима Дювалье, государственным флагом Гаити был учрежден сине-красный. Этот флаг, как и флаг, который был до правления Дювалье, состоит из двух горизонтальных полос: голубой и красной, в центре флага белый прямоугольник с изображением государственного герба. Пропорции сторон флага 3: 5 (прежнего – 1: 2).

Полосы символизируют население страны, 90% которого составляют негры и 10% мулаты, кроме того, красный цвет символизирует кровь, пролитую за свободу и независимость страны.



Герб

Нынешний государственный герб Гаити был создан в 1807 г. тогдашним президентом страны Александром Петиемом. В этом же году герб был официально учрежден и практически без изменений существует до настоящего времени.

На зеленом подножии герба, символизирующем Гаити, натурального цвета пальма, увенчанная красно-синим фригийским колпаком – символом свободы; у подножия пальмы – барабан, пушки, знамена, винтовки и якорь. Эти предметы напоминают об освободительной борьбе за независимость и об открытии острова Христофором Колумбом в 1492 г. Внизу основания расположена серебряная лента с девизом времен борьбы за свободу: «L'UNION FAIT LA FORCE» («Согласие делает сильным»).



Гербом королевства Гаити, существовавшего в 1811—1820 гг., был щит, в голубом поле которого золотой феникс, возникающий из золотых языков пламени.



Гербом, провозглашенной в 1849 г. Гаитянской империи, был золотой французский имперский орел в синем поле, восседающий на зеленом холме с пальмой и держащий в когтях два золотых перекрещенных орудийных ствола.

Щитодержатели герба – два золотых льва. Щит увенчан императорской короной и покоится на мантии, увенчанной такой же короной.



Герб второй империи Гаити

Герб второй империи Гаити

21 июня 1964 г., одновременно со сменой государственного флага, диктатором Дювалье был изменен и государственный герб.



От прежнего государственно герба он отличался отсутствием фригийского колпака и появившимися на подножии корабельными мачтами с красными вымпелами, вторым якорем, а также большей военной атрибутикой. Самым же главным отличием были черно-красные флаги.

После свержения режима Дювалье черно-красные флаги на гербе были заменены сине-красными, а пальму вновь увенчал фригийский колпак, но уже сине-красный. На подножии же появилась разорванная золотая цепь, как символ победы над диктатурой.



Этот герб очень популярен в народе и поэтому его изображения, нарисованные даже от руки, можно увидеть в самых различных местах.

Гайана

Кооперативная Республика Гайана – парламентско-президентская республика в составе Содружества.

Площадь: 214 969 км².

Столица: Джорджтаун.

Государственный язык: английский.

Глава государства и правительства – президент. Орган исполнительной власти – кабинет министров, законодательной – однопалатная Национальная ассамблея.

Административное деление: 10 регионов.

До прихода европейцев территорию Гайаны населяли племена карибов и араваков. В 1499 г. ее открыл испанский мореплаватель Алонсо де Охеда. Первое европейское поселение здесь основали в 1581 г. голландцы, позднее появилось и английское поселение, а в 1796 г. англичане стали фактическими хозяевами этой территории. Однако, враждебные действия между Голландией, Великобританией и Францией за право обладания Гайаной продолжались вплоть до 1815 г., когда Венский конгресс официально передал британской короне колонии Эссекибо, Демерара и Бербис, которые в 1831 г. были объединены в одну колонию Британская Гвиана.

С середины XVII в. на территорию Гайаны для работы на сахарных плантациях и рудниках стали ввозиться негры-рабы. В 1763 г. они подняли первое крупное восстание, однако рабство было отменено только в 1834 г.

С 1838 г. в колонию в качестве контрактной рабочей силы стали ввозиться индийцы, позднее – китайцы. В 1880-х гг. здесь появились первые фермерские хозяйства, с помощью которых колониальные власти стремились закрепить в стране индийское население.


В 1928 г. в Британской Гвиане была введена Конституция, на основе которой были созданы Законодательный и Исполнительный советы в качестве элементов самоуправления.

В 1953 г., под предлогом борьбы с «коммунистической угрозой», англичане приостановили действие Конституции и ввели свои войска. Колониальным властям удалось посеять этнические раздоры в ряды патриотических сил и с тех пор расовый фактор стал доминировать в гайанской политике, что неоднократно приводило к жестоким столкновениям между афро-гайанцами и индогайанцами.


26 мая 1966 г. была провозглашена политическая независимость Гайаны, а 23 февраля 1970 г. страна стала называться Кооперативной Республикой Гайаной.

Флаг

Первый флаг Британской Гайаны был учрежден в 1875 г. Он представлял собой британский «синий флаг» с изображением в круге в вольной части трехмачтового парусника XVIII в. с полной оснасткой.



В 1954 г. колонии был пожалован герб, изображение которого было помещено в вольной части нового флага колонии.



Нынешний государственный флаг страны (пропорции 3: 5) учрежден 26 января 1966 г. и впервые поднят в день провозглашения независимости страны – 26 мая 1966 г. Проект флага разработал Уитни Смит, руководитель Центра флаговедения (штат Массачусетс, США).



Флаг называется «Золотая стрела» и символизирует непреодолимое стремление государства вперед. Его символика объясняется следующим образом: зеленый цвет (50% площади

флага) символизирует сельское хозяйство, которое является самой важной отраслью экономики страны, и леса, занимающие более 80% территории страны; желтый цвет (24% площади флага) символизирует золото и другие полезные ископаемые (прежде всего – бокситы); тонкая белая полоска (6% площади флага) – реки и другие водные ресурсы; красный равносторонний треугольник (16% площади флага) – целеустремленность, усердие и энергию нации; черная кайма треугольника (4% площади флага) – растущее ее могущество.

Герб

Первым гербом Британской Гвианы стал колониальный бэдж, пожалованный в 1875 г. – несущийся на всех парусах клипер под английским флагом, окруженный подвязкой с британского герба с латинским девизом «Мы уступаем и добиваемся попеременно», отражавшим историю захвата колонии, которую англичане пытались отвоевать у голландцев в 1685, 1781 и 1796 гг.



Сохранилось изображение этого парусника и на гербе, пожалованном колонии британской королевой 8 декабря 1954 г.



Нынешний государственный герб также учрежден королевой Елизаветой II и пожалован Гайане 21 января 1966 г., а 25 февраля этого же года был одобрен парламентом страны.

Серебряное поле щита герба разделено тремя голубыми волнистыми узкими поясами на два поля: в верхнем золотой с зеленым национальный цветок – морская роза Виктория Регия; в нижнем – золотая птица гоацин. Три волнистых узких пояса символизируют много-

численные водоемы страны, ее название (на индейском диалекте «гайана» означает «земля многих вод»), а также три главные реки страны – Бербис, Демерара и Эссекибо, давшие название первым европейским колониям, которые, объединившись образовали нынешнюю Гайану; сильно пахнущий цветок Виктория Регия или Виктория Амазонская, названный именем британской королевы Виктории, является талисманом, призванным оберегать страну и ее жителей, а также символизирует ее флору, ее почти полуметровые цветы распускаются лишь в течение двух ночей, постепенно меняя при этом свою окраску и закрываясь на день (на гербе правый цветок раскрылся полностью, а левый – частично); редкая птица гоацин, обитающая только в джунглях Гайаны, похожая на фазана и интересная тем, что ее птенцы имеют на крыльях когтистые пальцы, символизирует богатую фауну страны.



Щит увенчан золотым решетчатым шлемом с трижды серебряно-голубым бурелетом и серебряным наметом с голубым подбоем. Поверх бурелета – корона индейского казика (правителя) из перьев, с каждой ее стороны – по большому бриллианту, символизирующих полезные ископаемые Гайаны и ее горнодобывающую промышленность. Кроме того, золотой шлем и корона символизируют монархию.

Щитодержатели герба – два ягуара: правый держит кирку, левый – стебель сахарного тростника и стебель риса, что символизирует промышленность (главным образом горнодобывающую) и сельское хозяйство, главной продукцией которого являются сахар и рис.

В подножии герба золотая лента с девизом «ONE PEOPLE ONE NATION ONE DESTINY» («Один народ, одна нация, одна судьба»), символизирующим стремление к единству всех национальных и расовых групп населения страны.

Гваделупа

Гваделупа – заморский департамент Французской Республики.

Площадь: 1 800 км².

Административный центр: Бас-Тер.

Государственный язык: французский.

Глава центральной исполнительной власти – президент Франции. Глава местной исполнительной власти – префект, назначаемый правительством Франции.

Высший орган законодательной власти – Национальное собрание Франции, в составе которого Гваделупа представлена четырьмя депутатами в палате депутатов и тремя сенаторами в Сенате.

Органы местного самоуправления – Генеральный совет и Региональный совет.

Административное деление: три округа, в состав которых входят острова: Гваделупа, Мари-Галант, Дезирад, Ле-Сент, Птит-Тер, Сен-Бартельми и северная (французская) часть о. Сен-Мартен (южная – в составе Нидерландских Антиль).

Остров Гваделупа открыт Христофором Колумбом в 1493 г. и назван им так в честь Святой Гваделупы Эстремадурской.

Французская колонизация острова началась с 1635 г., с создания кардиналом Ришелье «Компании островов Америки». В 1674 г. Гваделупа была официально объявлена собственностью французской короны и сюда со середины XVII в. Франция начала массовый ввоз негров-рабов из Африки, которые составили в дальнейшем ядро гваделупского этноса.

Согласно французской Конституции 1946 г. заморские владения Франции были трансформированы в структуру Французского Союза, в рамках которого Гваделупа получила статус заморского департамента (Закон от 19 марта 1946 г.). Юридически этот статус закреплен и действующей Конституцией Франции (28 сентября 1958 г.), согласно которой Гваделупа входит в состав Французской Республики на правах ее заморского департамента.

Конец ознакомительного фрагмента.

Текст предоставлен ООО «Литрес».

Прочитайте эту книгу целиком, [купив полную легальную версию](#) на Литрес.

Безопасно оплатить книгу можно банковской картой Visa, MasterCard, Maestro, со счета мобильного телефона, с платежного терминала, в салоне МТС или Связной, через PayPal, WebMoney, Яндекс.Деньги, QIWI Кошелек, бонусными картами или другим удобным Вам способом.