

Л. В. Спаткай

Гербы и флаги стран мира

Африка

Леонид Спаткай

**Гербы и флаги
стран мира. Африка**

«Издательские решения»

Спаткай Л. В.

Гербы и флаги стран мира. Африка / Л. В. Спаткай —
«Издательские решения»,

ISBN 978-5-44-833818-2

Впервые в одном издании приведены подробные сведения о гербах и флагах стран Африки: полное описание, история возникновения, значение элементов и символа в целом. Также приводятся краткие сведения об истории, географии и административно-политическом устройстве каждой из стран, а для некоторых — и сведения о гербах и флагах их административно-территориальных единиц.

ISBN 978-5-44-833818-2

© Спаткай Л. В.
© Издательские решения

Содержание

Введение	6
Государственные гербы	7
Государственные флаги	10
Алжир	15
Ангола	23
Бенин	30
Ботсвана	35
Буркина-Фасо	38
Бурунди	42
Габон	50
Гамбия	53
Гана	57
Гвинея	61
Гвинея-Бисау	65
Гвинея Экваториальная	69
Джибути	72
Египет	75
Конец ознакомительного фрагмента.	80

Гербы и флаги стран мира Африка

Леонид Владимирович Спаткай

© Леонид Владимирович Спаткай, 2024

ISBN 978-5-4483-3818-2

Создано в интеллектуальной издательской системе Ridero

Введение

Во всех политических системах флаги и гербы являются важными символами государственного суверенитета; как только страна добивается независимости, она торжественно провозглашает о своих символах: флаге и гербе. Вот о них, символах государственного суверенитета и рассказывает настоящая книга. В ней собраны сведения о государственных флагах и гербах всех стран, где наряду с изображением символов государственного суверенитета содержится пояснительный текст, раскрывающий их значение: например, почему государство имеет именно этот герб и флаг, почему имеются сходства и подобия у флагов разных стран («панарабские» и «панафриканские» цвета, одинаковое чередование цветов во флагах Люксембурга и Нидерландов), какими традициями руководствуются при создании новых флагов и гербов и т. д. Кроме того, здесь приводятся и сведения об истории возникновения этих символов (например, когда появился французский трехцветный флаг, о каком союзе напоминает «Юнион Джек», почему Скандинавские страны на своих флагах имеют крест и т.д.). Кроме сведений о государственных гербах и флагах в книге содержатся также сведения о символах некоторых административно-территориальных единиц ряда государств, а также о символах зависимых и спорных территорий.

Все статьи о государственных символах расположены в алфавитном порядке названий государств того или иного континента и построены по единой схеме: некоторые основные географические и политические сведения, полное описание флага и герба, история их возникновения во взаимосвязи с историей государства.

Государственные гербы

Прообразами гербов были различные символические изображения на военных доспехах, знаменах, перстнях и личных вещах, которые известны с глубокой древности – сведения о них содержатся в произведениях Гомера, Вергилия, Плиния и других античных авторов. И легендарные герои, и реальные исторические личности, например, цари и полководцы, часто имели личные эмблемы, которыми украшали свои шлемы. Так, шлем Александра Македонского украшал морской конь (гиппокамп), Ахиллеса и римского императора Каракаллы – орел, царя Нумидии Масиниссы – пес. Щиты также украшались разнообразными эмблемами, например, изображением отсеченной головы Медузы Горгоны. Но эти знаки использовались как украшение, произвольно менялись владельцами, не передавались по наследству и не подчинялись никаким правилам. Лишь некоторые эмблемы островов и городов античного мира использовались постоянно – на монетах, медалях и печатях. Эмблемой Афин была сова, Коринфа – Пегас, Самоса – павлин, острова Родос – роза. В этом уже можно усмотреть зачатки государственной геральдики. Такие же зачатки государственной геральдики содержат печати и штампы, которые имели большинство древних цивилизаций. В Ассирии, Вавилонской империи и в древнем Египте печати использовались так же, как и в средневековой Европе – для удостоверения документов. Эти знаки выдавливались в глине, вырезались в камне и отпечатывались на папирусе. Уже в III тыс. до н. э. существовал «герб» шумерских государств – орел с головой льва. Эмблемой Египта была змея, Армении – коронованный лев, Персии – орел. Впоследствии орел стал гербом Рима, затем, став двуглавым – гербом Византии, у которой был позаимствован позднее некоторыми европейскими государствами, в том числе и Россией.

Древние германцы раскрашивали свои щиты в разные цвета. Римские легионеры имели на щитах эмблемы, по которым можно было определить их принадлежность к определенной когорте. Для различия легионов и когорт в войсках также использовались значки (signa) в виде различных животных – орла, вепря, льва, минотавра, коня, волчицы и других, которые носили впереди войска на длинных древках. По этим фигурам, часто относящимся к истории города Рима, военные части иногда получали названия.

Таким образом, гербы ведут свою родословную из глубины веков, их предшественники в те времена символизировали принадлежность к определенному войску или роду. Но эти знаки не были гербами в полном смысле этого слова. Последние стали появляться примерно с середины XII в. как отличительный знак рыцаря, наносимый на его вооружение и, прежде всего, на щит. Несколько факторов способствовало появлению гербов. В первую очередь – это феодализм и крестовые походы. Считается, что гербы появились в X в., но выяснить точную дату сложно. Первые же изображения гербов встречаются на печатях, приложенных к документам XI в.

Первоначально герб был отличительным знаком его владельца, но вскоре он стал наследственным, а со временем и отличительным знаком управляемой им территории. Так, в основе почти всех государственных гербов европейских стран лежат родовые гербы правящих династий. В частности, львы и орлы – традиционные символы власти и государственности. Так, на гербе Дании – три лазоревых (голубых) леопарда в золотом поле, усеянном червлеными (красными) сердцами. Это один из старейших государственных гербов Европы.

На большом королевском гербе Швеции также присутствуют львы: они находятся во второй и третьей частях гербового щита, а также поддерживают сам щит. На финском гербе один лев. По одному льву и на гербах Бельгии, Нидерландов и Люксембурга – это древний герб герцогов Бургундских. А вот на гербе Нидерландов золотой лев с серебряным мечом и пучком стрел в лапах – это союзная эмблема Республики Соединенных Провинций Нидерландов, получившей независимость в 1609 г.

Нередко в государственной геральдике лев соседствует с другим символом высшей власти – орлом, который является гербом Австрии, Албании, Боливии, Германии, Индонезии, Ирака, Колумбии, Ливии, Мексики, Польши, Сирии, США, Чили и многих других стран.

Гербы изучает наука, которая называется геральдика (от латинского *Herolde* – глашатай). Герольдами первоначально назывались распорядители рыцарских турниров, призванные следить за правилами допуска рыцаря к турниру и уметь определять подлинность его герба. Так как количество рыцарей постоянно росло, герольдам все труднее было запоминать увеличивавшееся количество гербов, поэтому они стали составлять специальные книги – гербовники. Впоследствии герольды стали заниматься и составлением гербов. Для описания гербов герольды использовали специальные правила и термины, а сам порядок описания герба стал называться «блазонированием».

Примерно с середины XIV в. наделять гербом своих вассалов стали монархи при пожаловании им дворянского достоинства. В нынешнее время в некоторых странах герб может иметь любой гражданин.

Наиболее древние европейские государства и бывшие колонии Британской империи до настоящего времени имеют гербы, составленные по правилам классической геральдики периода ее расцвета. К ним относятся, например, гербы Германии, Великобритании, Австралии.

Совершенно иной тип гербов у государств, получивших независимость. Например, по собственным правилам созданы гербы латиноамериканских государств. Совершенно особого типа были гербы СССР и союзных республик.

В некоторых странах, например во Франции и ее бывших колониях символом государственного суверенитета является не герб, а эмблема.

В других странах, например во многих африканских, добившихся независимости во второй половине XX в., гербы созданы по правилам западноевропейской геральдики, но с местным колоритом. Такие гербы имеют Ботсвана, Танзания, Кения.

На государственных гербах большинства мусульманских стран основным элементом является молодой полумесяц. Нередко рядом с ним изображается звезда. О их появлении существует несколько версий. Наиболее распространена следующая. В 339 г. до н.э. войско Филиппа Македонского осадило город Византию (на его месте в 324—330 гг. был основан Константинополь) и предприняло попытку овладеть им. Все штурмы города успеха осаждавшим не принесли, и тогда македонцы решили сделать подкоп под крепостные стены и взорвать их. А чтобы осажденные не разгадали их замысел, подкоп делался ночью, тем более, что тому благоприятствовала и погода: небо постоянно было затянуто тучами. Но однажды ночью неожиданно поднялся ветер, из-за туч показался молодой месяц со звездочкой и осветил землю. Замысел македонцев был раскрыт и византийцы отбили осаду. В память об этом событии изображением молодого месяца со звездой была украшена статуя покровительницы города – богини Дианы. Впоследствии эта эмблема стала символом Константинополя. После его захвата в 1453 г. турками, город стал называться Истамбулом, а эмблема города была перенесена на флаги завоевателей.

Другая легенда гласит, что основатель турецкой империи Осман однажды во сне увидел на небе полумесяц, который быстро увеличивался и, в конце концов, соединил запад с востоком. Свой сон Осман воспринял как указание Аллаха объединить западные и восточные земли, а изображение полумесяца стало символом его империи.

Еще одна легенда гласит, что изображение месяца со звездой, которая является планетой Юпитер, – это гороскоп султана Османа и оно считалось вначале его личной эмблемой, а затем стало эмблемой династии и империи.

В период наибольшего могущества Османская империя владела обширными территориями в Передней Азии, Северной Африке и Юго-Восточной Европе. И хотя Османская империя

давно распалась, но за период ее существования изображение серебряных полумесяца и звезды стало эмблемой ислама.

Сегодня не все государственные гербы можно с полным основанием назвать гербами (как, например Франции или Италии, но все они все, наряду с государственными флагами являются символами государственного суверенитета своих стран.

Государственные флаги

Флаги можно встретить везде: они развеваются над зданиями государственных учреждений, во время официальных мероприятий или на флагштоках кораблей. В большинстве своем флаги – это прямоугольные тканевые полотнища, состоящие из частей одного или разных цветов, а некоторые из них имеют и геральдические изображения. Знатоку флаги могут многое рассказать о своей стране. Например, государственный флаг Великобритании «Юнион Джек» – это союзный флаг, созданный из национальных флагов Англии, Шотландии и Северной Ирландии, которые входят в состав этого государства.

Кроме государственного, в ряде стран существуют и национальные флаги, являющиеся символом нации. В мононациональных государствах национальный флаг часто является и государственным.

В большинстве стран к своим национальным и государственным флагам относятся с большим почетом и уважением, а за их оскорбление предусмотрена серьезная ответственность. В некоторых странах к этим символам относятся настолько трепетно, что гражданам разрешается вывешивать не сам флаг, а только вымпел или маленький флажок с национальными цветами, и то только в определенные дни, например, в день образования государства или в день рождения главы государства. Разновидностью национального флага является так называемый «флаг бедных людей», который изготавливается из более простых материалов и в более простом виде. Этот флаг изготавливается в том случае, если невозможно изготовить национальный флаг из-за сложности его составных частей.

В общественном сознании понятие «национальный флаг» появилось в период французской революции, когда народ под сине-бело-красным флагом восстал против короля. Вскоре национальные флаги появились и у других народов, став символом их борьбы за свободу. Например, так появился американский звездно-полосатый флаг.

В XX в. многие бывшие колонии Великобритании, Испании, Франции и других колониальных государств обрели независимость и собственные национальные флаги, которые в ряде случаев создавались на основе колониальных флагов. Другие же государства, став независимыми, создавали свои флаги на основе национальных символов или флагов национально-освободительных движений, чтобы продемонстрировать преемственность определенных традиций (например, panaфриканские или pansлавянские цвета флагов).

Наряду с государственными и национальными флагами существуют и другие флаги, например флаги торгового или военного флота. Эти флаги чаще всего созданы на основе государственного флага, на котором помещаются какие-либо отличительные знаки.

Флаги ведут свое происхождение от штандартов, представлявших собой шест с фигуркой птицы или зверя на вершине, что ассоциировалось со скоростью, силой или боевым духом. Такие штандарты появились на Ближнем Востоке примерно 5000 лет назад. Самый древний флаг, из дошедших до наших дней, относится примерно к 3000 гг. до н. э. и найден он в Кхабисе (Иран). Согласно Книге рекордов Гиннеса, он сделан из металла, имеет размеры 23х23 см и несет изображения орла, двух львов, богини, трех женщин и быка.

Известны изображения штандартов и по рельефам Древнего Египта и Ассирии. В этих странах они помогали полководцу ориентироваться в бою: в любой момент он по такому знаку мог определить на каком участке находится то или иное его подразделение; также они служили своеобразными «маяками» для воинов – заметный издали знак указывал, где находятся свои.

Жители Древнего Египта также использовали подобные штандарты при пеших (прикрепляли их к повозкам или несли в руках) и водных (прикрепляли их к судам) передвижениях. Различные области египетских царств имели свои знамена: например, провинция Ибис имела штандарт с изображением птицы ибиса.

Упоминаются флаги и в Библии. Согласно ей, племена древнего Израиля собирались на собрания под штандартом (флагом), но его точная форма до сих пор не известна. Так же в «Еврейской энциклопедии» приводятся сведения, что каждое колено Израиля имело свой флаг.

Самым первым римским штандартом был манипулус (дословно – ручной), который представлял собой связку соломы, закрепленную на копье. Он служил для сбора солдат манипулы (подразделения легиона), а так же средством связи. Позднее каждая манипула стала иметь свою собственную эмблему – изображение животного (например, лошади или волка) на конце шеста. Наиболее важной из этих фигур была фигура орла – символа верховного бога римского пантеона Юпитера. Римский полководец Гай Марий ввел изображение орла в качестве отличительного знака легиона (*signum legionis*), а позднее орел стал символом Римской империи.

Кроме отличительных знаков манипул и легионов существовали и отличительные знаки для иных воинских подразделений. Так, отличительным знаком когорты была сигна. Но первым настоящим флагом в Западной Европе стал вексиллум (*vexillum* – штандарт; от него произошел принятый в 1959 г. термин «вексиллология» – название науки, изучающей флаги). Созданный для всадника, он представлял собой квадрат темно-красной материи с надписью или нарисованной фигурой или символом. Штандарт прикреплялся к перекладине, а она крепилась к пику.

Первый флаг, прикрепленный к древку боком полотнища, появился в Китае. Император Чжоу, основатель династии Чжоу (ок. 1122—256 гг. до н. э.), распорядился носить перед собой белый флаг, чтобы объявлять о своем присутствии. Вскоре этот флаг стал символизировать власть и могущество императора.

Из Китая идея прикреплять полотнище к древку перекочевала в Индию, а оттуда – на Ближний Восток. В Европе флаги такой формы появились не позднее 1000 г., в частности, викинги имели флаг с изображением ворона уже в начале IX в., но широкое применение флагов началось во времена крестовых походов (1095—1272), когда крестоносцы позаимствовали их у сарацинов, которые рисовали на своих флагах абстрактные религиозные символы, сопровождаемые надписями. Впоследствии такая форма флага стала общепринятой.

Первоначально флаги были, наряду со штандартами, прежде всего знаками должностного положения его владельца – личным знаменем. Вскоре это личное знамя стало ассоциироваться не только со своим владельцем, но и с тем воинским формированием, во главе которого он находился. Так, например, орифламма – военное знамя короля, стала вскоре символом не столько короля, сколько Франции. Впервые орифламму получил 24 июля 1315 г. король Людовик в Сан-Дени из рук аббата Эгидия де Шамбли, который был хранителем знамени королевства. Эта орифламма Франции представляла собой длинное полотнище, изготовленное из красного шелка с золотыми языками пламени (отсюда и само название орифламмы: от *or* – золото и *flamme* – пламя). Полотнище заканчивалось двумя языками и было прикреплено к длинному древку, покрытому золоченой медью. По обе стороны от орифламмы, считаваемой наравне с главнейшими реликвиями Франции, всегда носили два королевских знамени: одно голубое с вышитыми на нем лилиями и другое – с белым крестом.

Средневековые знамена расшивались золотом и украшались драгоценностями, поэтому они не могли изготавливаться в большом количестве. Но так как в государствах средневековой Европы количество войск росло, то росла и потребность в знаменах. Вследствие этого вместо сложного изображения герба или другой эмблемы на флаге стали изображать только их главные цвета, а вскоре возникло и правило, регламентирующее порядок разложения цвета герба на цвета флага. Многие существующие ныне государственные флаги составлены именно в соответствии с ним: например, флаги Германии, Бельгии, Испании и некоторых других стран.

В период средневековья появились и флаги, несущие изображения креста как знака покровительства небесных сил: английский флаг Святого Георгия, шотландский флаг Апостола Андрея, датский Данеброг, флаги скандинавских стран.

У мусульман знаком покровительства небесных сил считается зеленый флаг и зеленый цвет. Согласно легенде, в одном из сражений, которое вели кочевники-арабы, распространяя мусульманство, воины дрогнули и тогда пророк Мухаммед сорвал со своей головы зеленую чалму и, подняв ее как знамя, устремился вперед, воодушевив своих воинов.

Способствовало появлению флагов и развитие мореплавания. Увеличение количества кораблей на морских просторах привело к необходимости иметь на них какой-либо опознавательный знак, который бы указывал на их национальную принадлежность. Очевидно, что корабли, на которых появились первые подобные флаги, принадлежали древним торговым республикам Средиземноморья: Венеции, Генуе и т. д. Позднее флаги появились и на кораблях других морских стран, поэтому уже к концу XIII в. был составлен свод правил использования их на кораблях.

Таким образом, исторически сложились две большие группы вексиллологических объектов: знамена и флаги.

Знамя – это единичное изделие. Как правило, знамя изготавливается из дорогостоящих материалов и богато украшается вышивкой, бахромой, кистями, лентами. Само полотнище изготавливают из двух прямоугольных кусков ткани, сшивая их по периметру. Знамя крепят непосредственно к древку с помощью специальных знаменных гвоздей. Утрата знамени его владельцем, например войсковой частью, считается большим позором.

Флаг – наоборот, изделие массовое. Отсюда следуют и его качества: как правило, простота рисунка и простота изготовления. Полотнище флага обычно однослойное (исключением является флаг Саудовской Аравии, сшиваемый из двух частей). Флаг может прикрепляться или к древку, или к шнуру, что позволяет при необходимости поднимать его на флагшток и опускать вниз. Для крепления к шнуру (или флаг-фалу, как его называют согласно морских традиций) на полотнище флага делается полоска из крепкой ткани, которую (опять-таки, согласно морских традиций) называют шкаториной. Потерянный в бою флаг тут же заменяется другим, аналогичным по рисунку. То же происходит и с флагами, пришедшими в негодность по погодным или иным причинам.

В древности более распространены были знамена. Их имели подразделения армии (иногда по несколько штук), ремесленные цеха, торговые компании, короли и императоры, да и просто феодалы. Правила классической геральдики позволяли любому обладателю герба иметь и знамя аналогичного рисунка (гербовый штандарт).

Флаги раньше использовались в основном на море. Морякам было важно издали определить принадлежность корабля. А с большого расстояния было гораздо легче рассмотреть простой по рисунку и большой по размеру флаг. Поэтому флаги на крупных парусных кораблях в XVII – XVIII вв. имели в длину зачастую более десяти метров и состояли обычно из цветных полос. Постепенно флаги, используемые на море, «перекочевали» на сушу. Появились народные национальные флаги, а также государственные флаги.

Государственный флаг – один из атрибутов государства. Он вывешивается над правительственными зданиями, государственными учреждениями, выборными органами власти и т. п.

Национальный флаг часто повторяет государственный. Его разрешено использовать всем гражданам одной страны. Это знак принадлежности к нации и уважения к Родине.

В последние годы флаги появились у городов, университетов и институтов, стало модно иметь свой флаг и отдельным организациям и фирмам. Причем, последние предпочитают просто помещать на одноцветный флаг свой логотип.

Порядок использования флагов, как на море, так и на суше, регламентируется государственными и международными нормативно-правовыми актами. В частности, международное право регламентирует порядок использования флагов в международных отношениях: например, установлено, что каждый корабль должен поднимать национальный флаг при входе в территориальные воды его государства – этим выражается уважение к нации.

Международное право также устанавливает, что флаг одного государства должен отличаться от флага другого государства. Это достигается использованием разных цветовых частей, иной их компоновкой, либо размещением какого-либо рисунка (так, например, отличаются флаги России, Словакии и Словении), использованием различных пропорций или различных оттенков цветов (так, например, отличаются флаги Люксембурга и Нидерландов).

Наряду с правилами использования и составления флагов, международное право определяет и значение составляющих его цветов. Красный цвет, например, – символ крови, пролитой за свободу и независимость страны, голубой – символ моря. Однако есть случаи, когда на флагах разных стран один и тот же цвет может иметь различное значение: например, на флаге Ирландии зеленый цвет символизирует общность религии, на флаге Италии – свободу, на флаге Беларуси – ее поля и леса, на флагах арабских стран – ислам.

Многие флаги представляют собой сочетания цветных полос, расположенных по вертикали или по горизонтали. Полосы на флаге принято перечислять сверху вниз, либо от древка к свободной кромке. Например, российский флаг правильно именуется «бело-сине-красным». При вертикальном вывешивании полотнища, состоящего из горизонтальных полос, его верхняя полоса должна располагаться слева от наблюдателя, а нижняя – справа.

На полотнище флагов могут быть различные рисунки. В частности, очень популярны кресты, в мусульманских странах – полумесяцы и звезды. Вообще размещение рисунков на флаге никак не регламентируется, но не рекомендуется помещать на них надписи или портреты.

Кроме того, международное право регламентирует и иные случаи использования флагов. Определено, например, что флаг поднимается на флагштоке с восходом солнца, а спускается с его заходом. В США, например, круглосуточное вывешивание государственного флага разрешено лишь в трех мемориальных местах. Во многих странах за соблюдением этого ритуала ревностно следят государственные органы.

Флаг или знамя ни в коем случае не должны касаться земли, даже краем. В знак траура флаг приспускается до середины флагштока. Флаг, которым покрывается гроб, передается на хранение в семью покойного. Также запрещается вывешивать флаг перевернутым (за исключением специально оговоренных случаев) – это считается оскорблением государства и нации.

Правила совместного вывешивания флагов нескольких государств, флагов государства и административно-территориальных единиц или организаций описываются в соответствующих Положениях, но общее правило таково: флаги двух равноправных субъектов должны быть одного размера, флаг части страны (области, города, предприятия) не может быть больше флага государства. Если несколько равноправных флагов располагаются на флагштоках в ряд, то значение имеет их порядок. Наиболее привилегированными местами в ряду флагов считается центр и левый от наблюдателя фланг. В этих местах обычно помещают флаги международных организаций, форумов и т. п. Остальные флаги принято располагать по алфавиту.

Флаг принято поднимать на флагшток быстро (полотнище должно как бы «взлетать» вверх). Спуск флага, наоборот, производят медленно и торжественно. Если поднимаются несколько флагов, то первым должен подниматься флаг с более высоким статусом (государственный), а спускается он последним.

Еще одним видом флагов являются личные флаги высших должностных лиц государства. Они называются штандартами. Существуют, например, штандарт федерального президента Германии, личный штандарт британской королевы, штандарт Президента Республики

Беларусь. Однако это уже отдельная тема исследований, которая не входит в задачу данной книги.

Алжир

Алжирская Народная Демократическая Республика – парламентская республика.

Площадь: 2 381 741 км².

Столица: Алжир.

Государственный язык: арабский.

Глава государства – президент. Законодательный орган – двухпалатный парламент, состоящий из Национального народного собрания (нижняя палата) и Совета нации (верхняя). Орган исполнительной власти – правительство.

Административное деление: 48 вилай (провинций) и 1541 коммуна.

В XII до н.э. на территории Алжира возникли финикийские поселения. Первое государственное образование здесь появилось около 1100 г. до н.э., когда финикийцы основали Карфаген. Во время пунических войн (III – II вв. до н.э.) между Карфагеном и Римом берберский вождь Масинисса создал первое собственно алжирское королевство – Нумидию. Во время правления внука Масиниссы – Югурта, в 106 г. до н.э. королевство вошло в состав Римской империи. В 430 г. территория страны попала под власть вандалов, в 534 гг. – византийцев. В VII в. она завоевана арабами. В первой половине XVI в. Алжир перешел под власть Османской империи.

В 1711—1830 гг. Алжиром управляли местные правители (деи) – вассалы турецкого султана. В 1830 г. Алжир был захвачен Францией, а в 1834 г. официально стал ее колонией.

Против колонизаторов в 1832—1847 гг. развернулось восстание под руководством эмира Абд аль-Кадира, в 1871—1872 гг. – восстание Мукрани. В результате национально-освободительной войны 1954—1962 гг., возглавлявшейся Фронтом национального освобождения (ФНО, основан в 1954), 18 мая 1962 г. в Эвиане между Алжиром и Францией были подписаны соглашения о прекращении огня и самоопределении страны. На референдуме в июле 1962 г. 99% алжирцев проголосовали за независимость и 5 июля 1962 г. Алжир стал независимым государством. Избранное Национальное учредительное собрание провозгласило создание Алжирской Народной Демократической Республики (АНДР).

В 1989 г. в стране была провозглашена многопартийная система и на выборах 1992 г. к победе был близок Исламский фронт спасения, выступавший под лозунгами мусульманского фундаментализма, но правительство аннулировало результаты голосования. Сторонники Исламского фронта не смирились с этим и объявили войну сторонникам правительства, а также всем иностранцам. С тех пор террористические акты унесли, по разным оценкам, жизни от 60 до 100 тыс. человек.

Флаг


Долгое время в Алжире не было какого-либо национального или государственного флага. Алжирские пираты поднимали на своих кораблях флаги, состоящие из полос красного, желтого и зеленого цветов, подобные флаги использовали и местные султаны и эмиры, дававшие пиратам приют и скупавшими у них добычу.

Изображения и описания некоторых таких флагов содержится в «Книге о флагах» Карла Алярда¹. Один флаг – это «шестиугольный красный на котором изображена голова турка в чалме».

¹ Книга о флагах. Сочинение Карла Алярда, изданное в Амстердаме в 1705 году и в Москве в 1709 году. СПб., Т.5., 1911 г.






Другой – «пять полос горизонтальных равной ширины: синей, красной, зеленой, красной и синей».





В начале 1800-х гг. для ликвидации пиратов, господствовавших на Средиземном море и сильно осложнявших торговлю, был направлен британский военный флот. К 1816 г. англичане практически полностью покончили со средиземноморскими пиратами, в том числе и с алжирскими, а вместе с пиратами исчезли и их флаги.

В 1830 г. земли Алжира были захвачены французами и алжирские корабли стали плавать под флагами, созданными на основе французского – сине-красными, красно-синими или красно-белыми.



В 1921 г. движение за независимость провозгласило Конфедеративную республику племен Рифа. Флагом движения и республики было красное полотнище с белым ромбом, в котором были изображены зеленые полумесяц и звезда.



Впервые эти флаги были массово использованы в 1925 г., во время антифранцузской демонстрации.

В 1926 г. была основана «Североафриканская Звезда» – первая алжирская мусульманская политическая организация, а в 1929 г. различные движения за освобождение Алжира объединились в единую национальную организацию (МНА). Своим символом она избрала зелено-белый флаг, созданный в 1928 г. Мессали Хаджем. Руководство объясняло значение этого флага следующим образом: «Флаг является исламским (зеленый цвет и полумесяц), флаг является национальным (белый цвет знамени эмира Абд аль-Кадера), флаг является пролетарским (красный цвет полумесяца)».

Особенно много этих флагов появилось в Алжире 8 мая 1945 г. по поводу празднования капитуляции Германии и окончания II мировой войны. Так как использование этих флагов было запрещено французскими властями, то органы правопорядка стали срывать флаги, что это вызвало народные волнения. В ходе их подавления много алжирцев было убито и ранено. Кровавая расправа французских властей над мирными демонстрантами стала сигналом к началу освободительной войны, которая закончилась провозглашением независимости.

В период освободительной войны бойцы фронта национальной свободы (ФЛН) использовали зелено-белые флаги в качестве боевых знамен. Полиция и войска часто проводили облавы с целью поиска этих флагов. Алжирцу, у которого находили такой флаг, угрожало суровое наказание. Тем не менее, флаг стал непременным атрибутом при проведении демонстраций, особенно когда на них присутствовали иностранные журналисты и телеоператоры, благодаря которым вскоре во всем мире бело-зеленый флаг стал ассоциироваться с алжирским народом. Стала использовать его и алжирская диаспора в разных странах, демонстрируя этим свое единство с борющимся за свободу народом.

Через годы испытаний алжирский народ пронес свой национальный флаг, и в день провозглашения независимости почти все дома в Алжире были украшены этими флагами.

Официально государственный флаг Алжира был утвержден 3 июля 1962 г. Он представляет собой прямоугольное полотнище (пропорции 2: 3), состоящее из зеленой и белой вертикальных полос, на стыке которых изображен красный полумесяц, обращенный от древка, а между его рогами, на белой половине – красная пятиконечная звезда.



Зеленый цвет флага символизирует ислам и родину, красный – революцию и социализм, белый – национальные традиции, чистоту помыслов и единство общества. Белый цвет одновременно и напоминал о национальном герое – эмире Абд аль-Кадире, который вел борьбу с французскими колонизаторами под белым флагом.

Алжирские поэты придают цветам флага следующие значения: красный символизирует кровь, ярость, лето и луну; зеленый – надежду, море, горы и армию освобождения, которая сформировалась в горах; белый – день и ночь.

Герб

После обретения независимости вопрос о гербе, следуя французской традиции, даже не поднимался. Первоначально в качестве герба использовали созданную в 1962 г. государственную печать, сначала в черно-белом изображении, а затем и в цветном.



В 1963 г. была принята новая печать, на которой было изображение красного полумесяца и звезды, над которыми три золотые колоса, растущие из одного корня; над колосьями золотая «ладонь Фатимы», обрамленная снизу двумя зелеными ветвями; в основании колосьев перекрещивались древки двух национальных флагов, которые обрамляли «ладонь Фатимы» и полумесяц со звездой; обрамляли герб зеленые оливковая (слева) и пальмовая ветви, перебитые внизу зелено-белой (горизонтально) лентой.

«Ладонь Фатимы» – распространенный в арабском мире оберег и символ счастья, имеющий в Алжире древнюю традицию.

Фатима была дочерью пророка Магомеда от первой жены и родоначальницей династии Фатимидов (909—1171), представители которой правили в государствах Магриба и период их правления, согласно народных преданий, был самым счастливым периодом в истории арабов Северной Африки.



Государственный герб Алжира был утвержден только в 1970-х гг. Он создан на основе национального флага: щит рассечен на два поля: правое зеленое, левое серебряное. В центре щита – красный полумесяц, рога которого обрамляют красную пятиконечную звезду на серебряном поле. Во главе щита, на обоих полях, написано арабскими буквами сокращенное прежнее официальное названия страны «Алжирская республика» (нынешнее название государства «Демократическая Народная Республика Алжир»).



Герб используется в стране очень редко и является собственным особым видом оказания почести национальному флагу, который пользуется в стране глубоким уважением, так как за него было пролито много народной крови.

1 ноября 1976 г. в Алжире была принята новая Конституция, которая утвердила новый рисунок государственной печати. Так как печать часто используется вместо государственного герба, то часто во многих изданиях ее по ошибке называют государственным гербом. На печати изображены красный полумесяц и пятиконечная звезда, над ними золотая «ладонь Фатимы», обрамленная снизу двумя зелеными ветвями; над «ладонью Фатимы» – горы и восходящее над ними золотое солнце; справа снизу от «ладони Фатимы» изображены фабричные сооружения

и буровая нефтяная вышка, обрамленные зеленой пальмовой ветвью, слева – три серебряные колосья с зелеными листьями. Окружает печать название государства, написанное по-арабски или по-французски (есть два варианта печати).



Пальмовые ветви и три колоса символизируют сельское хозяйство и его значение для развития Алжира; фабричные сооружения и буровая нефтяная вышка – символы развивающейся индустрии; горы – географическую особенность страны и то, что большая часть населения Алжира проживает в пределах Атласских гор; восходящее солнце – обновление и наступление счастья для страны и для народа.

Ангола

Республика Ангола – парламентско-президентская республика.

Площадь: 1 246 700 км².

Столица: Луанда.

Государственный язык: португальский.

Глава государства и правительства, главнокомандующий Вооружёнными силами – президент.

Высший законодательный орган – Национальная ассамблея. Высший орган исполнительной власти – правительство, которое возглавляет президент, назначающий премьер-министра и членов правительства.

Административное деление: 18 провинций.

В XIII в. на севере нынешней территории Анголы образовалось государство Конго, позднее государства Ндонго, Лунда и др.

В 1482 г. португальский капитан Диогу Кана впервые достиг побережья Анголы и объявил страну владением португальского короля. Вскоре португальцы, захватив побережье, приступили к завоеванию внутренних территорий и превратили Анголу в источник рабов, которых отправляли в Бразилию и другие колонии Нового Света.

Местные жители вели постоянную борьбу с колонизаторами, которая нередко выливалась в массовые восстания. Особенно крупными были восстания в 1928 г. и 1930 г., но они были жестоко подавлены португальскими войсками.

В 1956 г. в стране было образовано Народное движение за освобождение Анголы (МПЛА), которое в 4 февраля 1961 г. подняло восстание в Луанде, положившее начало вооружённой борьбе против колониализма. Вскоре возникли еще два освободительных движения: в 1962 г. – Национальный фронт освобождения Анголы (ФНЛА), в 1966 г. – Национальный союз за полную независимость Анголы (УНИТА).

В 1951 г. Ангола получила статус заморской территории, а после революции в Португалии в апреле 1974 г., португальское правительство заключило соглашение о предоставлении Анголе независимости со всеми тремя движениями и 11 ноября 1975 г. была провозглашена Народная Республика Ангола (с августа 1992 г. – Республика Ангола).

Но сразу же после получения независимости ФНЛА и УНИТА выступили против МПЛА, а так как каждое движение опиралось на один из трех крупнейших этносов, то это политическое противостояние вскоре вылилось в межэтническую войну.

В 1975 г. в этот внутренний конфликт вмешались Заир и ЮАР, пославшие свои войска на помощь ФНЛА и УНИТА, и Куба, направившая свой военный контингент для поддержки правительства и МПЛА, а СССР и страны Запада организовали массированные поставки военной техники воюющим сторонам. Конфликт принял международный характер. Он осложнялся и тем, что в Заире были созданы базы ФНЛА и УНИТА, а в Анголе – лагеря освободительных движений ЮАР и Намибии (АНК и СВАПО). В наказание Заира за поддержку ФНЛА и УНИТА с территории Анголы в южный Заир вторглись бежавшие когда-то оттуда т.н. катангские жандармы.

Военные действия в Анголе шли с переменным успехом. Правительству удалось разбить отряды ФНЛА, прекратившее существование, но значительно усилилось движение УНИТА.

В 1982 г. США предприняли первую попытку найти политическое решение этого конфликта, организовав переговоры между Анголой и ЮАР. С 1987 г. в роли посредника вместе с США выступил и СССР, затем к переговорам была привлечена Куба. В итоге в декабре

1988 г. было подписано Нью-Йоркское соглашение, в соответствии с которым ЮАР предоставляла независимость Намибии и прекращала помощь УНИТА, Ангола закрывала лагеря АНК на своей территории, а Куба выводила войска из Анголы к июлю 1991 г.

В 1989 г. при международном посредничестве президент страны и лидер УНИТА подписали соглашение о прекращении огня и национальном примирении, но уже через месяц УНИТА возобновило военные действия. После этого были новые соглашения о примирении враждующих сторон, но каждый раз УНИТА нарушало их.

Наконец в 1991 г. правительство и УНИТА на переговорах в г. Эсторил (Португалия) достигли соглашения о немедленном прекращении войны, проведении выборов президента и парламента под международным контролем до конца 1992 г. и о последующем объединении противоборствующих вооруженных сил в единую армию.

Всеобщие выборы, в которых приняло участие 90% избирателей, состоялись в сентябре 1992 г. и по их итогам большинство мест в Национальное собрание получила МПЛА.

Международные наблюдатели сочли выборы честными, без серьезных нарушений, но УНИТА отказалось признать их результаты и возобновило военные действия, которые продолжались до 2002 г., когда погиб лидер УНИТА, а его приемники приняли решение о прекращении войны и заявили о сотрудничестве с правительством.

Флаг

В 1967 г. для португальской колонии Ангола разработан проект флага, который представлял собой полотнище флага Португальской Республики с изображением колониального герба в нижнем углу его вольной части. Однако этот флаг не был учрежден.



Собственный государственный флаг Анголы (пропорции 2: 3) впервые был поднят 11 ноября 1975 г. на центральной площади столицы страны – Луанды вместо спущенного флага Португалии. Его полотнище состоит из двух горизонтальных полос: верхней красного цвета и нижней – черного. В центре флага изображена золотистая эмблема: перекрещенные половина зубчатого колеса и нож-мачете, над которым пятиконечная звезда.



Красный цвет флага напоминает о борьбе против колониализма за свободу и независимость; черный цвет символизирует Африку; золотой цвет – природные богатства страны. Пять лучей звезды символизируют равенство, свободу, справедливость, демократию и прогресс. Союз рабочих и крестьян символизируют половина зубчатого колеса и нож-мачете.

Этот флаг создан на основе флага МПЛА, в центре которого была изображена золотистая пятиконечная звезда.



Однако так как государственный флаг Анголы был создан на основе флага прокоммунистического движения, то в конце 1990-х гг. появились предложения о его замене на другой, не содержащий идеологических символов.



Флаг ФНЛА



Флаг УНИТА



Флаг Фронта освобождения анклава Кабинды

После долгих дебатов и обсуждений, 28 августа 2003 г. конституционная комиссия представила проект нового государственного флага. Флаг состоял из пяти горизонтальных полос: синей, белой, красной, белой и синей. В центре красной полосы располагалось стилизованное золотистое изображение солнца, причем этот рисунок повторял наскальный рисунок эпохи неолита, находящийся в пещере Читундо-Хулу в провинции Намибе: три неправильных концентрических окружности и 15 лучей-лепестков.

Согласно официальному объяснению, синий цвет флага символизировал свободу, справедливость и солидарность, белый – мир, единство и согласие, красный – память о жертвах, стойкость и героизм народа, изображение солнца – древнюю историю и самобытность Анголы.



Однако этот флаг не был утвержден государственным и согласно решений Конституционной ассамблеи от 21 января 2010 г. и Конституционного трибунала от 30 января 2010 г. флаг Анголы остался прежним.

Герб

В 1935 г. Португалия для своих колоний создала однотипные трехчастные гербы, символизирующие метрополию и собственно каждую колонию. На гербе колонии Ангола в левой части были изображены золотые слон и зебра в пурпурном поле.



В 1951 г. колония получила статус провинции и надпись на ленте была изменена.



Герб независимой Анголы был учрежден 11 ноября 1975 г. В его голубом поле изображена раскрытая книга, как символ образования, знаний и культуры; над ней – красное восходящее солнце, символизирующее новое общество; на фоне солнечных лучей – перекрещенные мотыга и нож-мачете, символизирующие мирный труд и борьбу за свободу; над ними – золотая пятиконечная звезда независимости, которая была изображена на флаге МПЛА. Справа поле герба обрамляют золотой стебель кукурузы с початком, зеленые листья кофе и стебли хлопка с раскрытыми коробочками. Слева поле обрамляет половина золотого зубчатого колеса. Кукуруза, хлопок и кофе являются самыми важными сельскохозяйственными культурами страны, они символизируют крестьян; зубчатое колесо – рабочих. На ленте герба первоначально было начертано «Народная Республика Ангола».



С августа 1992 г. на ленте начертано «Республика Ангола».



Бенин

Республика Бенин – президентская республика.

Площадь: 112 622 км².

Столица: Порто-Ново (резиденция президента и правительства находятся в Котону).

Государственный язык: французский.

Глава государства и правительства – президент. Высший орган законодательной власти – Национальное собрание. Высший орган исполнительной власти (правительство) – Национальный исполнительный совет.

Административное деление: 12 департаментов, которые включают 77 округов.

Ко времени проникновения на территорию современного Бенина европейцев здесь уже существовали раннефеодальные государства Бариба (Борну), Аллади, Вида, Аджаче, Дагомея и др.

Первыми европейцами, появившимися на побережье Бенина в XV в., были португальцы, которые превратили эту территорию в крупный район работорговли (отсюда название – Невольничий берег).

В XIX в. борьбу за владение этой территорией вели Португалия, Великобритания, Германия и Франция, которая и захватила ее в 1893 г., объявив своей колонией. В 1904 г. территория Бенина была включена в состав Федерации Французской Западной Африки. 4 декабря 1958 г. была провозглашена автономная республика Дагомея в составе Французского сообщества, а 1 августа 1960 г. страна получила независимость и стала называться Республика Дагомея (с ноября 1975 г. – Народная Республика Бенин, с 1 апреля 1990 г. – Республика Бенин).

За период с 1960 г. по 1972 гг. в стране 10 раз менялись правительства и произошло пять военных переворотов. В 1972 г. к власти пришло Военное революционное правительство во главе с майором М. Кереку, провозгласившее социалистический курс развития.


В 1979 г. Кереку объявил о переходе к гражданскому правлению и в феврале 1980 г. был официально избран президентом.

В конце 1989 г. по требованию оппозиции, выступающей за либерализацию экономической и политической жизни в стране, была созвана Общенациональная конференция активных сил нации, на которой были сформированы переходные органы власти, а в декабре 1990 г. – принята новая Конституция, закрепившая в стране многопартийность.


На первых многопартийных выборах в феврале-марте 1991 г. победил лидер оппозиции Согло, но через 5 лет Кереку вернулся к власти, выиграв президентские выборы в 1996 г., а затем и в 2001 г.

Флаг

Сведения о флагах государств, существовавших на территории Бенина в доколониальный период, скупы и противоречивы. Так, известны два флага королевства Бенин, существовавшего здесь до 1897 г.



Известен и флаг королевства Дагомея (1890—1894): белое полотнище с красной каймой и изображением слона, увенчанного короной.




Нынешний государственный флаг страны впервые был учрежден законом от 16 ноября 1959 г., когда Дагомея вышла из состава Федерации Мали, и вторично – 1 августа 1990 г.

Флаг (пропорции 2: 3) состоит из двух горизонтальных полос равной ширины, золотистой и красной, и зеленой вертикальной (ширина 1/3 длины флага) полосы у древка.



Цвета флага, являясь panaфриканскими, имеют и собственное значение: красный символизирует землю, а также кровь, пролитую за свободу страны; зеленый – пальмовые леса в южной части страны (пальмовое масло является важным предметом экспорта); желтый (золотистый) – саванны в средней части страны.

С 30 ноября 1975 г. до 1 августа 1990 г. флагом тогдашней Народной Республики Бенин был зеленый флаг с пятиконечной красной звездой в верхней части у древка.



Упразднение этого флага стало символом окончания движения страны по марксистско-ленинскому пути развития.

Герб

До конца 1964 г. символом государственного суверенитета Дагомеи была государственную печать.



Государственный герб был учрежден законом от 9 декабря 1964 г.



Герб четырехчастный, все его поля серебряные. В первом поле золотой замок народности сомба (одно из национальных меньшинств Бенина), символизирующий творческий дух людей страны. Во втором – знак ордена Черной Звезды Бенина: крест голубой эмали с черной сердцевиной и золотыми лучами между концами; этот орден учрежден королем Тоффа в Порто-Ново в 1892 г. и до 1900 г. был высшей наградой королевства Бенин. В третьем – зеленая пальма с красными плодами, символизирующая то богатство, которое дает стране пальмовое масло. В четвертом, с голубым подножием, – плывущий трехмачтовый корабль с серебряными парусами, напоминающий о колонизации страны. В сердце герба – ромбовидный красный щиток.

Щит увенчан двумя зелеными рогами изобилия с початками кукурузы, самой важной сельскохозяйственной культурой страны и основным продуктом питания ее населения. Щитодержатели – два леопарда, символизирующие готовность народа к обороне. На серебряной ленте девиз: «Братство, справедливость, труд».

В период существования Народной Республики Бенин ее герб представлял собой круглое зеленое поле, символизирующее сельское хозяйство – основу национальной экономики.



В верхней части герба – пятиконечная красная звезда, символизовавшая «национальное единство революционных сил при создании нового общества», в нижней – возникающее зубчатое колесо, символизирующее развивающуюся промышленность страны. Все это обрамляли стебли кукурузы с початками, символизирующие сельское хозяйство, перевитые в нижней части красной лентой с аббревиатурой названия страны: «RDC».

Ботсвана

Республика Ботсвана – парламентская республика.

Площадь: 600 400 км².

Столица: Габороне.

Государственные языки: сетсвана, английский.

Глава государства и правительства – президент, избираемый парламентом. Высший орган законодательной власти – парламент, состоящий из Национального собрания и Палаты вождей. Высший орган исполнительной власти – правительство.

Административное деление: 10 районов.

Коренным населением страны являются кой-коины (бушмены и готтентоты), жившие на всей территории Ботсваны. В XVII в. они были истреблены или оттеснены вглубь Калахари пришедшими с севера племенами банту.

В конце XVIII в. здесь сложился сильный племенной союз тсванов, которым пришлось вести длительные войны за независимость против других народов. Особенно кровопролитными были их столкновения в XIX в. с отрядами воинственного южноафриканского народа зулу и с бурами – потомками голландских поселенцев на юге Африки. В 1885 г. вожди тсванов, не желая попасть под господство буров, согласились признать власть англичан, и эта территория стала британским протекторатом Бечуаналенд.

Несмотря на добровольность принятия британского протектората, в этот период произошёл ряд вооружённых столкновений местного населения с англичанами, самые крупные из которых были в 1933 г. и в 1948 г.

В 1961—1965 г. в Бечуаналенде появились политические партии, выдвинувшие требования о предоставлении независимости, и в 1965 г. протекторату было предоставлено право внутреннего самоуправления.

30 сентября 1966 г. Бечуаналенд был провозглашён суверенной Республикой Ботсваной, которая является единственной страной в Африке, расположенной южнее Сахары, где на протяжении всего периода независимости сохраняются демократические институты, в т.ч. парламентская система. Несмотря на острую внутривнутриполитическую борьбу, здесь не была запрещена ни одна политическая партия, не закрыта ни одна газета, а политическая оппозиция, представленная в парламенте, является реальной политической силой.

Флаг

27 января 1966 г. в газете «Betschuanaland Daily News» была опубликована информация о том, что в собрание протектората поступили проекты герба и флага независимой Ботсваны. Эти проекты, созданные Джорджем Винстанлем, представил парламенту премьер-министр и верховный вождь племени нгватто Серетсе Кхама (позднее – первый президент страны). После внесения некоторых изменений проекты 30 сентября 1966 г. стали символами государственного суверенитета.

Государственный флаг (пропорции – 24: 36) состоит из пяти горизонтальных полос: голубой, белой, черной, белой и голубой; соотношение полос – 9: 1: 4: 1: 9.

Голубые полосы символизируют голубое небо над страной, которое отражается в воде. Символами дождя и воды, которые играют громадную роль в жизни людей, являются белые полосы, они же символизируют и белое меньшинство населения страны. Черная полоса символизирует черное большинство населения. Таким образом, флаг символизирует стремление мирного сосуществования черного большинства с белым меньшинством под вечно голубым

небе Ботсваны. Кроме того, небесно-голубой цвет флага символизирует извечную мечту людей о воде, так как недостаток воды является основной проблемой Ботсваны. Этот цвет также символизирует надежду, а белый – справедливость и открытость африканских людей.



Впервые государственный флаг был поднят в день провозглашения независимости страны.

Герб

Также со времени провозглашения независимости неизменным остается и государственный герб.



Серебряное поле его овального щита (форма которого характерна для гербов государств Африки) разделено тремя волнистыми голубыми узкими поясами на две части: в верхней – три стальные шестерни (одна и две) в зацеплении друг с другом; в нижней – черная голова буйвола анфас. Щитодержатели – две зебры, которые поддерживают стебель пшеницы с красным соцветием (слева) и золотой бивень слона (справа). В подножии герба – голубая девизная лента с надписью «PULA».

Шестерни символизируют стремление к индустриализации страны, а их количество и зацепление – тесное взаимодействие людей различных рас. Три волнистые пояса указывают на основную проблему страны – обеспечение водоснабжением, так как почти 80% территории занимает пустыня Калахари; также они символизируют и северо-восточную часть страны, которая не испытывает трудностей водоснабжения и имеет большие возможности для развития

сельского хозяйства, прежде всего – животноводства, которое символизирует голова буйвола. Сельское хозяйство символизирует и стебель пшеницы особого сорта, который распространен в Ботсване и во многих других африканских странах и является основным продуктом питания населения.

Фауну страны символизируют две зебры, а слоновий бивень помещен на герб из-за того, что он не используется ни в каких культах и религиях страны, а поэтому является политически нейтральным.

Черный и белый цвета герба символизируют различные расы страны, голубой цвет ленты – воду, а слово «Pula» означает и «дождь», и «кровь жизни» (т.е. вода).

Буркина-Фасо

Республика Буркина-Фасо – президентская республика.

Площадь: 274 200 км².

Столица: Уагадугу.

Государственный язык: французский

Глава государства – президент, избираемый всеобщим прямым, тайным голосованием. Законодательная власть принадлежит двухпалатному парламенту, состоящему из Национального собрания и палаты представителей. Исполнительная власть осуществляется президентом и правительством.

Административное деление: 45 провинций.

В XI в. на территории Буркина-Фасо начали складываться государства моси, а в XIV в. здесь существовали государства Уагадугу, Ятенга и др.

В 1896 г. в страну началось вторжение французских войск и к 1901 г. она была полностью завоевана Францией.

В 1932 г. территория Буркина-Фасо разделена на части, которые вошли в состав других колоний Франции (Берег Слоновой Кости, Нигер). В 1947 г. Буркина-Фасо была восстановлена в своих современных границах как «заморская территория» Франции.

В декабре 1958 г. колония получила автономию внутри Французского сообщества, а 5 августа 1960 г. стала независимым государством, которое до 4 августа 1984 г. называлось Республика Верхняя Вольта.

Первым президентом страны стал М. Ямеого, глава Вольтийского демократического союза (ВДС).

В январе 1966 г. он был низложен в результате военного переворота, который возглавил подполковник С. Ламизана. В сентябре 1970 г. к власти пришло выборное гражданское правительство, хотя реальная власть продолжала оставаться в руках армии.

В ноябре 1980 г. Ламизана был смещен в результате бескровного переворота во главе с полковником С. Зербо, сформировавшим Военный комитет возрождения за национальный прогресс (ВКВНП) и запретившим любую политическую деятельность.

К началу 1982 г. внутри ВКВНП наметились серьезные разногласия, а в ноябре Зербо и его комитет были заменены Советом народного спасения (СНС) во главе с майором Ж.-Б. Уэдраого. Премьер-министром был назначен капитан Т. Санкара, который в августе 1983 г. стал во главе нового военного переворота и сформировал Национальный совет революции (НСР), объединивший партии левого толка, и новое правительство, которое сам же и возглавил.

К 1987 г. наметился раскол внутри НСР, стали заметны разногласия между Санкарой и другими руководителями НСР и 15 октября войска выступили против Санкары. Народный фронт (НФ) был провозглашён преемником НСР, а его председатель Компаоре возглавил государство. Санкара был убит, а приближенные к нему лица – арестованы.

В 1989 г. левые силы объединились в Организацию за народную демократию – Движение труда (ОНД-ДТ). В декабре 1991 г. выдвинутый ОНД-ДТ Компаоре стал президентом Буркина-Фасо.

На президентских выборах 1 декабря 1991 г. Компаоре был единственным кандидатом и получил 90,4% поданных голосов, хотя 74,7% избирателей бойкотировали выборы. ОНД-ДТ получила большинство мест на выборах всех уровней.

В феврале 1996 г. в результате объединения ОНД-ДТ с более чем 10 партиями был создан Конгресс за демократию и прогресс (КДП) под председательством Компаоре.

Президентские выборы 18 ноября 1998 г. вновь принесли победу Компаоре, а на парламентских выборах 5 мая 2002 г. победу одержала правящая партия КДП.

Флаг

Государственный флаг Верхней Вольты был учрежден еще до провозглашения ее независимости – 9 декабря 1959 г. Он состоял из трех горизонтальных полос: черной, белой и красной, которые символизировали три реки страны: Черную Вольту, Белую Вольту и Красную Вольту.



В годовщину военного переворота 1983 г., 4 августа 1984 г. название страны было изменено на Буркина-Фасо и был учрежден нынешний государственный флаг (пропорции 2: 3), состоящий из красной и зеленой горизонтальных полос, в центре которого изображена пятиконечная золотистая звезда.



Красный цвет флага символизирует революционные преобразования страны, зеленый – надежду и изобилие, а также ландшафт. Золотистый цвет символизирует еще не открытые минеральные богатства, а звезда – революцию, которая приведет страну в золотое будущее.

Герб

Будучи французской колонией, территория не имела собственного герба.

Первый государственный герб Верхней Вольты, учрежденный 4 мая 1961 г., состоял из щита цветов государственного флага с аббревиатурой названия государства, наложенного поверх перекрещенных копий, а щитодержателями были два серебряных вздыбленных коня. Под щитом располагались две мотыги и цветущее сорго. Девизная лента располагалась в верхней части герба, который изображался в серебряном или голубом французском щите.



В 1967 г. герб был «африканизирован» – щит стал изображаться традиционной африканской формы вместо французской. Кроме того, со щита исчезла аббревиатура, одно копьё заменил стебель сорго, а девизная лента была перемещена в подножие герба.



В 1984 г. был учрежден новый государственный герб, созданный в революционном стиле и символизирующий новое государство.

В центре золотого диска изображены перекрещенные натурального цвета мотыга – символ мирного труда и автомат Калашникова – символ готовности к защите Родины и напоминание о том, что войска возглавили революцию и ведут страну к счастливому будущему. Под ними – серебряная раскрытая книга, символизирующая знания и указывающая на значение образования для развития государства.

В верхней части поля красная пятиконечная звезда – символ революционных преобразований.

Золотой диск наложен поверх красного зубчатого колеса, символизирующего индустриализацию страны. Колесо полуобрамлено двумя зелеными стеблями сорго с золотыми колосьями, символизирующими сельское хозяйство – основу экономики страны. В нижней части герба серебряная лента с девизом: «LA PATRIE OU LA MORT NOUS VAINCRONS» («Отечество или смерть, мы победим»).



Нынешний государственный герб, учрежденный в 1997 г., повторяет первый герб Верхней Вольты, но со щитом, соответствующим нынешнему государственному флагу, и двумя элементами прежнего герба: книгой и стеблями сорго.



Бурунди

Республика Бурунди – парламентская республика.

Площадь: 27 834 км².

Столица: Бужумбура.

Государственные языки: кирунди, французский.

Глава государства – президент, который в условиях переходного периода разделяет власть с вице-президентом. Эти посты занимают представители различных этнических групп – тутси и хуту. Законодательную власть осуществляют Переходное национальное собрание и сенат.

Административное деление: 16 провинций и 114 коммун.

Уже в XVII в. на территории страны существовало феодальное королевство Бурунди. В конце XIX в. на его территорию началось проникновение германских колонизаторов, завершившееся присоединением в 1903 г. территории Бурунди к Германской Восточной Африке и образованием объединенной с Руандой территории Руанда-Урунди.

В 1916 г. Руанда-Урунди была оккупирована Бельгией, а в 1923 г. по решению Лиги Наций передана ей в подмандатное управление. С 1946 г. Руанда-Урунди – подопечная территория Бельгии, а с 1 июля 1962 г. – независимое Королевство Бурунди.

В ноябре 1966 г. в результате военного переворота Бурунди стала республикой. В октябре 1982 г., после принятия в 1981 г. новой Конституции, были проведены первые парламентские выборы на основе всеобщего избирательного права.

В сентябре 1987 г. в стране произошел военный переворот и власть перешла Военному комитету национального спасения во главе с майором П. Буйоя, ставшим президентом и главой правительства.


В марте 1992 г. на референдуме была одобрена новая Конституция, утвердившая многопартийную систему, а в июне прошли первые президентские и парламентские выборы на многопартийной основе. Но, в 1993—1996 гг. в стране произошло два военных переворота и сменилось три президента. 25 июля 1996 г. в результате очередного военного переворота к власти пришел бывший президент страны – Буйоя, объявленный временным президентом и главой переходного правительства республики.

В сентябре 1996 г. Буйоя объявил о легализации политических партий, которые «внесли позитивный вклад» в жизнь страны, также было восстановлено Национальное собрание.

1 ноября 2001 г. в стране сформировано переходное правительство национального единства, в котором из 26 министерских постов 14 заняли хуту и 12 – тутси. Буйоя оставался на посту президента 18 месяцев – до 1 мая 2003 г., после чего его на 18 месяцев сменил Д. Ндайизейе, бывший вице-президентом. Буйоя же на 18 месяцев стал вице-президентом.

Флаг

Первым флагом на территории Бурунди стал флаг Германской Восточно-Африканской компании, владевшей этой территорией в 1885—1891 гг.



Колония Германская Восточная Африка своего собственного флага не имела, его проект, представляющий собой флаг Германии с колониальным гербом в центре, был разработан в 1913 г., но его учреждению помешала I мировая война.



Флагом бельгийской территории Руанда-Урунди был флаг Бельгии.



В 1959 г. здесь были образованы королевства Руанда и Урунди, учредившие собственные флаги. Флагом королевства Руанда стал, созданный на основе бельгийского, зелено-желто-красный.



В 1961 г. флаг был «перевернут» – стал красно-желто-зеленым.



Флагом королевства Урунди было пурпурное полотнище со стилизованным изображением стебля сорго и королевского барабана.




Изображение королевского барабана осталось и на флаге королевства, принятого в 1961 г. и подобного флагу королевства Руанда.




1 июля 1962 г., в день провозглашения подмандатной бельгийской территории Руанда-Урунди независимым королевством Бурунди, был впервые поднят государственный флаг королевства, созданный на основе флага освободительного движения САБЕНА. От нынешнего государственного флага (пропорции 2: 3) страны он отличается только эмблемой в центре полотнища. Она представляла собой изображение стебля сорго подле королевского государственного барабана – символа королевской власти.



После военного переворота 1966 г., свергнувшего короля и провозгласившего Бурунди республикой, некоторое время в качестве государственного флага использовался прежний, с которого была удалена эмблема – королевский символ.

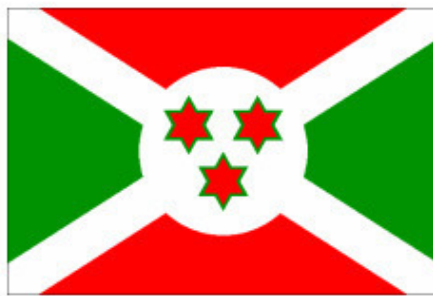


Вскоре руководитель переворота М. Мичомберо утвердил временный государственный флаг, который представлял собой полотнище прежнего, королевского флага, но в белом круге было изображение зеленого стебля сорго с красным соцветием, символизовавшего свершившуюся революцию. Этот флаг использовался официально до ноября 1966 г.



Нынешний государственный флаг страны, созданный также на основе флага королевства, учрежден 28 июня 1967 г. Его красный цвет символизирует борьбу за независимость и страдания народа в колониальный период, зеленый – надежду на светлое будущее, белый косой крест – мирное сосуществование рас. Три шестиконечные звезды, которые соответствуют трем копьям на гербе, символизируют девиз: «Единство, труд, прогресс», а также три народности страны: тутси, хуту и туа.

Пропорции флага 2: 3 были установлены 27 сентября 1982 г.



Герб

Первым гербом на территории Бурунди стал герб Германской Восточной Африки: в красном поле щита серебряная голова льва анфас. В главе – немецкий герб, щит увенчан золотой кайзеровской короной.



Голова льва «перекочевала» и на герб бельгийской Руанды-Урунди: «африканский» щит, наложенный поверх четырех перекрещенных копий, в красном поле которого венценосный журавль натурального цвета и золотая голова льва анфас.



Сохранилась голова льва и на гербе королевства, учрежденном в 1962 г.: в красном щите, наложенным поверх королевского барабана и четырех перекрещенных копий, золотая голова льва анфас. Под щитом девиз: «Ganza Sabwa».



На основе герба королевства в 1966 г. был создан герб республики, на котором также в красном поле щита золотая голова льва. Причем голова льва изображена сильно стилизовано, что должно символизировать силу, которая будет двигать вперед развитие страны.



Щит наложен поверх трех перекрещенных копий, которые символизируют готовность народа защищать свою свободу, а их количество – три народности страны (тутси, хуту и туа) и три слова девиза, начертанного на серебряной девизной ленте: «UNITE TRAVAIL PROGRES» («Единство, труд, прогресс»).

Габон

Габонская Республика – президентская республика.

Площадь: 267 667 км².

Столица: Либревиль.

Государственный язык: французский.

Глава государства – президент. Высший орган законодательной власти – двухпалатное Национальное собрание: сенат – верхняя палата, ассамблея – нижняя. Исполнительная власть осуществляется президентом и правительством.

Административное деление: 9 провинций.

Первыми европейцами на территории Габона стали португальские мореплаватели, появившиеся здесь в 1470 г. В 1839 г. здесь появилось первое постоянное французское поселение, а к 1886 г. вся территория страны была захвачена Францией, право которой на эту колонию было признано Берлинской конференцией 1884—1885 гг.

С 1886 г. Габон – отдельная французская колония, а в 1888 г. она объединена в одну колонию с Конго.

В 1910—1958 гг. Габон входил в состав Французской Экваториальной Африки, в 1958—1960 гг. – был автономным государством, а 17 августа 1960 г. стал независимой республикой.

В 1990 г. в Габоне была разрешена многопартийность. В 1997 г. Конгресс депутатов и сенаторов принял поправки к Конституции, увеличивающие срок президента до 7 лет, утвердил пост вице-президента, а сенат был провозглашен высшей палатой двухпалатного парламента.

Флаг

Флаг Габона является одним из немногих флагов стран Африки, который создан не из panaфриканских цветов. Он представляет собой прямоугольное полотнище (пропорции 3: 4), состоящее из трех равных горизонтальных полос: зеленой, желтой и синей.



Первый подобный флаг был утвержден в качестве государственного 29 июня 1959 г., когда Габон имела статус автономной республики в рамках французского сообщества.



По сравнению с нынешним флагом, желтая полоса была тоньше (пропорции полос 2: 1: 2) и в первой четверти было изображение французского флага, как символа французского господства.

Нынешний флаг учрежден 9 августа 1960 г. Его зеленая полоса символизирует леса, которые покрывают 3/4 территории государства, поэтому древесина является одним из главных товаров экспорта; желтая полоса – солнце, богатые полезные ископаемые и экватор – географическое положение страны; синяя – океан, имеющий большое значение для экономики страны, а также напоминает об открытии страны португальскими мореплавателями.

Герб

Государственный герб страны, созданный швейцарским геральдистом Л. Мюлеманном, учрежден Декретом президента от 15 июля 1963 г. Он состоит из щита с золотым полем, зеленой главой и синей волнообразной оконечностью, что связывает цвета герба с цветами государственного флага.



В золотом поле плывущий черный парусный корабль с государственным флагом, символизирующий движение республики вперед по пути прогресса, а так же большое значение океана для страны; кроме того, корабль напоминает об открытии в 1470 г. португальскими мореплавателями области устья реки Огове, по имени которой португальские монахи-капуцины назвали открытые земли Габаз. Черный цвет парусов символизирует африканский континент.

В главе три золотых шара, символизирующих богатства полезных ископаемых. Щит наложен на золотое с корнями и с зелеными листьями дерево окуме, древесина которого была

самым важным экспортным товаром страны до создания в 1960 г. горнодобывающей промышленности, поэтому золотой цвет подчеркивает большое значение древесины для экономики страны.

Щитодержатели герба – две черные пантеры, являющиеся символами бдительности и мужества.

Под кроной дерева на серебряной ленте начертан девиз: «UNITI PROGEDIEMUR» («Объединенные движемся вперед»), который символизирует объединение около 40 этнических групп страны. Под щитом, над корнями дерева, на голубой ленте серебром другой девиз: «UNION TRAVAIL JUSTICE» («Единство, труд, справедливость»).

Гамбия

Республика Гамбия – президентская республика.

Площадь: 11 295 км².

Столица: Банжул.

Государственный язык: английский.

Глава государства и правительства – президент. Высший орган законодательной власти – однопалатное Национальное собрание. Исполнительная власть осуществляется президентом и правительством.

Административное деление: 8 округов.

В период средневековья территория Гамбии входила в состав империи Мали (XIII – XV вв.) и Сонгай (XV – XVI вв.).

В XV в. Гамбия была открыта португальским мореплавателем А. Кадамосто, а в 1588 г. здесь появились первые во всей Африке английские фактории и к середине XIX в. большая часть Гамбии была захвачена Великобританией. Согласно Версальскому договору 1783 г. Франция признала за ней права на эти земли, которые в 1807 г. были объявлены британской колонией. В 1821 г. Гамбия была передана под управление губернатора Сьерра-Леоне, но в 1843 г. статус колонии был восстановлен. Затем колония Гамбия в 1866—1888 гг. входила в состав Западно-Африканского септлмента (резиденция губернатора в Сьерра-Леоне), затем стала отдельной административной единицей, границы которой были определены Парижской конференцией 1889 г. В 1894 г. Гамбия была поделена на две зоны: протекторат (10,3 км²), состоящий из четырёх округов, и колония Гамбия (66 км²).

В 1959 г. были расширены функции местного Законодательного Совета, в 1961 г. предложено ограниченное внутреннее самоуправление. 4 октября 1963 г. было введено полное внутреннее самоуправление, а 18 февраля 1965 г. была провозглашена независимость страны в рамках Британского содружества. С 24 апреля 1970 г. Гамбия – республика.

В июле 1981 г. части полевых сил полиции во главе с нелегальной Социалистической революционной партией труда предприняли попытку свергнуть правительство, обвинив его в некомпетентности и коррупции. Президент, сославшись на договор о взаимной обороне, попросил Сенегал ввести войска, которые подавили восстание, а между Гамбией и Сенегалом был заключен договор об образовании конфедерации Сенгамбия. 30 сентября 1989 г. этот договор был аннулирован.

22 июля 1994 г. в стране произошел государственный переворот, в результате которого был свергнут находившийся у власти с 1965 г. президент Дауда Кайраба Джавара, который укрылся на американском корабле, а затем был вывезен в Сенегал.

К власти пришел Временный правящий совет (ВПС), возглавляемый лейтенантом Яя Джамме. Решением ВПС действие Конституции 1970 г. и деятельность партий были приостановлены, а Джамме был провозглашен президентом страны.

8 августа 1996 г. на референдуме была одобрена новая Конституция, затем – отменен запрет на деятельность политических партий. После этих преобразований состоялись президентские выборы, победу на которых одержал Джамме. ВПС был распущен, а в 1997 г. проведены выборы в парламент, что ознаменовало переход от военной к гражданской форме правления.

Флаг

В колониальный период Гамбия не имела собственного флага, а корабли колониальной администрации ходили под британским «синим флагом» в вольной части которого располагался колониальный бэдж.



Иногда суда гамбийских купцов поднимали британский «красный флаг» с колониальным бэджем.



Однако это было нарушением британских законов, так как официально для торговых судов отличительного флага не полагалось и суда гамбийских купцов должны были поднимать британский торговый флаг.


Государственный флаг Гамбии (пропорции 2: 3), созданный местным жителем Л. Томази, был впервые поднят 18 февраля 1965 г. – в день провозглашения независимости. Он состоит из пяти горизонтальных полос: красной, белой, голубой, белой и зеленой (отношение полос 6: 1: 4: 1: 6).



Красная полоса символизирует солнце; зеленая – плодородные поля и сельское хозяйство; голубая – реку Гамбию, вдоль русла которой протянулась территория страны; белые – единство народа по обе стороны реки, чистоту и мир, в котором страна нуждается для своего развития.

Герб

Колониальный бэдж Гамбии представлял собой круг, в котором был изображен идущий возле пальмы слон, ниже которого – буква «G».



Подобные бэджи имели также Гана (Золотой Берег), Лагос и т.п., только под слоном у них были другие буквы («GC» у Ганы, «L» у Лагоса).

Нынешний государственный герб, выполненный безукоризненно с точки зрения канонов геральдики, утвержден 18 ноября 1964 г. и имеет английское происхождение. Это щит с серебряно-зеленой каймой в голубом поле которого золотые перекрещенные топор «локар» и кирка «мандинка» – типичные сельскохозяйственные орудия жителей Гамбии.

Щит увенчан стальным рыцарским шлемом, обращенным вправо, с закрытым забралом; шлем увенчан трижды золото-голубым бурелетом; в клейноде зеленый холм, на котором зеленый куст арахиса; намет золотой с голубым. Щитодержатели – два льва натурального цвета с головами анфас. Львы и щит покоятся на серебряной девизной ленте с красным подбоем. Девиз: «PROGRESS PEACE PROSPERITY» («Прогресс, мир, благосостояние»).



Голубой цвет поля символизирует любовь и добросовестность, мирную природу и приветливость всех жителей Гамбии. Зеленый – надежду и сельское хозяйство, которое имеет большое значение для страны, так как 95% всех поступлений от экспорта приносит продукция сельского хозяйства. Куст арахиса символизирует плоды арахиса, экспорт которых приносит стране около 90% дохода. Львы являются символами мужества, чести и стойкости, но также они напоминают и о бывшем британском колониальном господстве.

Гана

Республика Гана – президентская республика.

Площадь: 239 537 км².

Столица: Аккра.

Государственный язык: английский.

Глава государства и правительства – президент. Высший законодательный орган – однопалатный парламент. Исполнительная власть осуществляется президентом и правительством.

Административное деление: 10 областей и столичный округ.

В средние века на территории Ганы существовало много мелких государств и племенных образований. Самыми известными из них были королевства Догомба и Мампруси на севере страны, которые достигли своего расцвета в XII – XIII вв. В 1482 г. на побережье территории племени фанти высадились португальцы, которые построили торговое поселение Эльмина и занялись вывозом рабов и золота. С того времени эта территория стала называться Золотой Берег. Впоследствии за обладание богатствами этой территории велась ожесточенная борьба между европейскими державами: в 1631 г. здесь возникла британская фактория, в 1642 г. – появились голландцы, которые вытеснили отсюда португальцев, также свои форты вдоль побережья построили и датчане. Но в 1850—1871 гг. датские и голландские форты были куплены англичанами и в 1874 г. территория Ганы стала колонией Великобритании.

Однако в этот же период на востоке от колонизируемых территорий возникла империя Ашанти, которая доминировала в регионе до середины XVIII в. и вела в XIX в. войны с Великобританией.

В 1896 г. англичане захватили северные районы территории Ганы, а в 1901 г. подавили сопротивление государства Ашанти и Гана стала английской колонией Золотой Берег.

6 марта 1957 г. Гана первой из африканских стран была провозглашена независимым государством (с 1 июля 1960 г. – республика).

В 1966—1992 гг. Гану потрясали многочисленные военные перевороты. Перевороты в 1979 г. и в 1981 г. возглавлял лейтенант Джерри Роулингс. В 1992 г. он разрешил деятельность политических партий и выиграл первые свободные президентские выборы в ноябре этого же года и с 1993 г. в Гане гражданская форма правления.

Флаг

Неизвестно, какими были флаги, если они были, королевств Догомба и Мампруси, а вот флаг империи Ашанти состоял из пяти горизонтальных полос: желтой, белой, черной, белой и зеленой (отношение полос 6: 1: 4: 1: 6). В центре черной полосы было изображение золотистой эмблемы – символа власти императора.



Не имели своих собственных флагов и европейские колонии, суда которых плавали под флагами своих государств, а суда колониальной администрации британской колонии Золотой Берег несли «синий флаг», в вольной части которого был изображен колониальный бэдж.



Нынешний государственный флаг Ганы был впервые поднят в день провозглашения независимости страны и официально использовался с 6 марта 1957 г. по 1 января 1964 г. Он состоит из трех горизонтальных полос panaфриканских цветов: красной, желтой и зеленой; в центре флага, на желтой полосе, черная пятиконечная звезда.



С 1 января 1964 г. по 28 февраля 1966 г. в качестве государственного флага официально использовался флаг Партии Единства: красно-бело-зеленый с черной звездой в центре.



Повторно нынешний государственный флаг (пропорции 2: 3) был принят 28 февраля 1966 г.

Его цвета имеют следующее значение: красный напоминает о пролитой крови борцов за свободу страны; желтый символизирует золото – богатство страны, от которого и произошло название колонии – Золотой Берег; зеленый – леса и пашни страны. Черная пятиконечная звезда является символом свободы Африки.

Герб

Первым символом колонии Золотой Берег был бэдж, на котором были изображены горы, пальма, трубящий подле нее слон, и буквы «GC» (аббревиатура названия колонии) в подножии.



Первый герб был пожалован колонии королевой Елизаветой II 4 марта 1957 г. Он и стал основой нынешнего государственного герба страны.

Герб состоит из щита, голубое поле которого разделено четырехчастно зеленым крестом с золотой каймой.



В первом поле перекрещенные золотые церемониальный меч и посох вождя, символизирующие местное управление. Во втором – серебряный трехбашенный дворец на золотом острове над двумя серебряными волнистыми поясами – это изображение дворца Кристиансбург в Аккре, построенного датчанами в 1657—1659 гг.; в настоящее время дворец – резиденция президента Ганы, он символизирует национальное правительство. В третьем поле, с зеленой оконечностью, плодоносящее дерево какао, символизирующее сельское хозяйство и один из самых важных экспортных продуктов Ганы – какао. В четвертом, так же с зеленой оконечностью, поле золотая вышка подъемника шахты и серебряное с красной крышей здание золотодобывающей шахты, которые символизируют природные богатства страны и ее индустрию, а так же напоминают о ее прежнем названии.

Зеленый крест в центре обременен золотым британским львом, символизирующим существующие связи между Ганой и британским Содружеством. Щит увенчан бурелетом из дважды чередующихся жгутов цветов национального флага, на котором черная пятиконечная звезда с золотой каймой – символ свободы Черной Африки (колонияльный герб венчал золотой британский лев, символизовавший принадлежность к британской короне).

Щитодержатели – два золотых ганских орла, на шее каждого – лента цветов национального флага с черной пятиконечной звездой.

Щит покоится на зеленом подножии, символизирующим зеленые поля страны. На золотой девизной ленте красными буквами начертан девиз: «FREEDOM AND JUSTICE» («Свобода и справедливость»).

Гвинея

Гвинейская Республика – унитарная, светская, демократическая республика президентского типа.

Площадь: 245 857 км².

Столица: Конакри.

Государственный язык: французский.

Глава государства и правительства – президент. Высший орган законодательной власти – однопалатное Национальное собрание. Исполнительная власть осуществляется правительством во главе с премьер-министром.

Административное деление: 33 префектуры и специальная зона – Конакри.

До начала XV в. территория Гвинеи частично входила в ранние государственные образования Гана и Мали. В 70-х гг. XVIII в. здесь образовалось раннефеодальное военно-теократическое государство скотоводов-кочевников фульбе – Фута-Джаллон.

В 1880—1890-х гг. территория Гвинеи была захвачена Францией, в 1895 г. – выделена в отдельную колонию под названием Французская Гвинея, которая вошла во Французскую Западную Африку.

На референдуме 28 августа 1958 г. население колонии высказалось за предоставление независимости и 2 октября 1958 г. была провозглашена независимость Гвинейской Народной Революционной Республикой (с мая 1984 г. – Гвинейская Республика). Правительство заявило о строительстве социализма и в стране были национализированы банки, предприятия, монополизирована внешняя торговля, проведена реформа государственного аппарата. Но этот путь развития, основанный на плановых коммунистических принципах, привел страну к экономическому краху. Возник дефицит продовольствия, обесценилась национальная валюта, больших размеров достигла коррупция.

3 апреля 1984 г. в стране произошел военный переворот. Руководители переворота распустили парламент и единственную правящую партию – Демократическую партию Гвинеи. Были приостановлены действие Конституции и деятельность массовых организаций, проведена частичная денационализация промышленности и открыты двери для иностранных инвесторов. Также был создан Военный комитет национального возрождения (ВКНВ) во главе с генералом Лансанта Конте, взявший на себя управление страной.

В 1991 г. ВКНВ был распущен и вместо него создан Переходный совет национального возрождения (ПСНВ), в состав которого наряду с военными вошли и гражданские лица. В 1990 г. ПСНВ передал свои полномочия демократически избранному парламенту, который ввел президентскую форму правления. В 1993 г. президентом страны выбран генерал Лансанта Конте, а в 1995 г. состоялись выборы в Национальное собрание.

Флаг

Государственный флаг Гвинеи («Guine» – берберское название территории Черной Африки) впервые был поднят в день провозглашения ее независимости. Он создан по образцу французского флага и состоит из трех вертикальных полос panaфриканских цветов: красной, желтой и зеленой; пропорции флага – 2:3. Его описание содержится в Конституции страны, принятой 10 ноября 1958 г.

Красный, желтый и зеленый цвета стали национальными цветами Эфиопии – первого независимого государства Африки, а затем и Ганы – первой из колоний Черной Африки, добившейся независимости. Поэтому в Африке эти цвета – символ независимости.



В Гвинее считают, что эти цвета олицетворяют и государственный девиз. Красный – это цвет крови, он символизирует павших борцов за независимость, поэтому первое слово девиза «труд» – труд во благо народа и страны. Желтый цвет символизирует солнце, которое одинаково светит для всех людей и всем одинаково дарит свое тепло, поэтому второе слово девиза «справедливость»; кроме того, желтый цвет символизирует золото – природное богатство страны и еще в колониальные времена в Гвинее добывалось большое количество золота для нужд Великобритании, а монеты, которые чеканились из золота Гвиней, получили название «гинеи». Зеленый цвет – цвет растительности, поэтому он символизирует рост солидарности всех граждан в деле развития страны, это третье слова девиза – «солидарность».

Герб

Первый государственный герб независимой Гвиней имел рассеченный двучастно щит, первое поле которого было красное, второе – золотое. На щите – идущий влево зеленый слон «Сили». Над щитом – парящий влево серебряный голубь с зеленой оливковой ветвью в клюве. С трех сторон щит обрамляла золотая лента с государственным девизом: «TRAVAIL JUSTICE SOLIDARITE» («Труд, справедливость, солидарность»). Зеленый слон – эмблема Единой партии Гвиней, был изображен на гербе страны по решению первого президента страны Секу Туре.



В некоторых изданиях по геральдике приводится другое изображение этого герба, соответствующее сочетанию цветов флага: золотой слон в красно-зеленом поле. Однако такой герб официально в Гвинее никогда не использовался.



После военного переворота, ВКНВ во главе с генералом Л. Конте в середине 1985 г. учредил. Второе поле этого герба зеленое, в центре изображены перекрещенные серебряный меч с золотой рукоятью и винтовка, символизирующие, готовность народа защищать независимость страны, голубь обращен вправо, а оливковая ветвь стала золотой, причем она перекрещивается с фигурами герба. Сам же щит герба наложен поверх щита цветов государственного флага, который образует подножие герба. Девиз остался прежний.



Однако и этот герб, по аналогии со своим предшественником, в некоторых изданиях по геральдике, изображается с золотым левым полем и зеленой оливковой ветвью, что неверно.



Нынешний государственный герб учрежден в 1997 г. В отличие от предыдущего, поле его щита серебряное, а золотая оливковая ветвь, которую держит в клюве венчающий герб голубь, является единственной фигурой щита.



Гвинея-Бисау

Республика Гвинея-Бисау – парламентская республика с очень широкими полномочиями президента.

Площадь: 36 125 км².

Столица: Бисау.

Государственный язык: португальский.

Глава государства и высшего органа исполнительной власти – президент, который назначает премьер-министра и совет министров. Высший орган законодательной власти – Национальное народное собрание. Высший орган исполнительной власти – совет министров.

Административное деление: 9 районов.

В IX – начале XIII вв. территория Гвинеи-Бисау входила в состав раннего государственного образования Гана, в XIII – XV вв. – государства Мали, а с начала XV в. – Сонгай.

В 1466 г. побережье Гвинеи-Бисау было открыто португальским мореплавателем Н. Триштаном, который назвал страну Гвинеей. В XVII в. португальцы создали на побережье форты, через которые осуществляли вывоз рабов в колонии Нового Света, в первую очередь – в Бразилию. Вскоре Гвинея была объединена с островами Зеленого Мыса в единую португальскую колонию, а с 1879 г. стала отдельной колонией Португалии (с 1951 г. Гвинея-Бисау – «заморская провинция»), значительная часть которой в 1886 г. стала колонией Франции (нынешняя Гвинея).

В 1953 г. в стране возникла тайная националистическая организация, на базе которой в 1956 г. была создана Африканская партия независимости. В 1960 г. она объединилась с антиколониальным движением Островов Зеленого Мыса (Кабо-Верде) в Африканскую партию независимости Гвинеи-Бисау и Кабо-Верде (ПАИГК) во главе с Амилкаром Кабралом. После расстрела властями в 1959 г. бастующих докеров ПАИГК перешла к вооруженной борьбе за освобождение страны. Военные действия прекратились после Апрельской революции 1974 г. в Португалии и предоставления Гвинеи-Бисау 10 сентября 1974 г. независимости.

Страна избрала путь социалистической ориентации, однако экономическое положение в целом ухудшилось по сравнению с периодом колониализма и этим воспользовался генерал Ж.Б.Виейра, совершивший в 1980 г. государственный переворот.

В 1991 г. правительство согласилось на создание многопартийной системы и в 1994 г. прошли выборы парламента и президента на многопартийной основе.

В 1998 г. разразился политический кризис, вылившийся в гражданскую войну. Начальник генштаба армии А. Мане поднял мятеж против президента Виейры. На помощь последнему вторглись войска Сенегала и Гвинеи. При посредничестве других африканских государств несколько раз удавалось заключать перемирие, но оно длилось недолго и в 1999 г. режим Виейры был свергнут.

В конце 1999 г. – начале 2000 г. в стране состоялись президентские и парламентские выборы. В 2000–2001 гг. часть армии предприняла три попытки государственного переворота, чтобы привести к власти Мане, которые окончились неудачей и гибелью мятежного генерала. Эти события сопровождались «чисткой» в армии, которая переросла в «чистку» государственного аппарата.

В октябре 2001 г. парламент выразил недоверие правительству, но оно не ушло в отставку, а обращение оппозиции в суд окончилось смещением трех членов Верховного суда, которых тут же арестовали.

В апреле 2002 г. правительство и оппозиция подписали Пакт стабильности, но некоторые пункты соглашения, в частности освобождение политзаключенных, не были выполнены. Напротив, продолжались аресты и «чистка» кадров, в ходе которой на государственные посты назначались люди из родного для президента племени баланта. В ноябре был разогнан парламент.

14 сентября 2003 г. армия совершила государственный переворот и военные передали власть гражданскому правительству.

ООН, АС, ЕС осудили переворот, исходя из принципа недопустимости применения силы для изменения государственного строя, однако сразу установили контакты с новыми властями.

Флаг

В 1967 г. для португальской заморской провинции Гвинеи-Бисау был разработан проект флага, который представлял собой полотнище флага Португальской Республики с изображением колониального герба в нижнем углу его вольной части. Однако этот флаг не был учрежден.



Нынешний государственный флаг (пропорции 1: 2) Гвинеи-Бисау был поднят почти за год до предоставления ей независимости Португалией, 24 сентября 1973 г., когда одним из освобожденных районов страны ПАИГК объявила о независимости Гвинеи-Бисау.



Флаг создан на основе флага движения, созданного в августе 1961 г. Он состоит из двух горизонтальных полос, желтой и зеленой, и вертикальной красной полосы у древка. В цен-

тре красной полосы изображена черная пятиконечная звезда, которая на африканском континенте символизирует черный народ, честь, свободу и мир. Одновременно флаг напоминает о ПАИГК, внесшей основной вклад в освобождение страны от колониализма. Красный цвет символизирует кровь мучеников и героев освободительной борьбы, болезни колониального периода и труд для лучшего будущего. Желтый – освобождение и прогресс, зеленый – тропическую природу страны и надежду на счастливое будущее.

Герб

В 1935 г. португальской колонии Гвинеи-Бисау был пожалован собственный герб: пересеченный щит с главой в виде волн. Первое поле символизировало Португалию, второе – Гвинею: в черном поле золотой жезл с головой негра, напоминавший о том, что король Португалии Альфонс V разрешил использовать такой жезл для вождей Гвинеи. В нижней части герб обрамляла лента с названием колонии.



В 1951 г. колония была преобразована в провинцию и надпись на ленте была изменена.



Этот герб был упразднен сразу же после провозглашения независимости, как оскорбительный для народа.

В 1973 г. был официально утвержден государственный герб независимого государства: в центре красного поля герба черная пятиконечная звезда – африканский символ свободы; она обрамлена двумя пальмовыми ветвями – символами мира; в основании ветвей – золотая раковина, которая символизирует расположение страны на побережье океана; сверху раковину

полуобрамляет лента с девизом: «UNIDADE LUTA PROGRESSO» («Согласие, борьба, прогресс»).



Этот герб создан на основе эмблемы ПАИГК и подобен гербу Кабо-Верде.

На эмблеме ПАИГК раковина символизировала острова Кабо-Верде (Зеленого Мыса), пальмовые ветви – территорию Гвинеи. Звезда, как символ единой страны, находилась в центре. Кроме того, на знаке ПАИГК было еще изображение факела, символизировавшего народно-освободительную борьбу. Факел в герб страны не был включен, так как с провозглашением независимости борьба была закончена.

В настоящее время государственный герб изображается не с красным, а с серебряным полем.



Гвинея Экваториальная

Республика Экваториальная Гвинея – парламентская республика.

Площадь: 28 051 км².

Столица: Малабо.

Государственные языки: испанский и французский.

Глава государства – президент. Высший законодательный орган – палата народных представителей. Высший орган исполнительной власти – правительство во главе с премьер-министром. Министры назначаются президентом из членов парламента.

Административное деление: семь провинций.

В XV в. португальцами был открыт остров Биоко, названный ими Фернандо-По. Вскоре Фернандо-По (с 1979 г. – Диоко) стал португальским владением в Африке, но в 1778 г. остров был передан Испании в обмен на территориальные уступки в Южной Америке.

С конца XV в. португальцы начали колонизировать и побережье страны. Но кроме Португалии на территорию нынешней Экваториальной Гвинеи претендовали Голландия, Великобритания и Испания, которая в 1778 г. и захватила эту территорию, объявив ее своим владением под названием Испанская Гвинея. В 1959 г., напуганное ростом национально-освободительного движения в Африке, испанское правительство формально ликвидировало колониальный статут Испанской Гвинеи, объявив ее «заморской провинцией», которой в январе 1964 г. было предоставлено местное самоуправление.

12 октября 1968 г. Испанская Гвинея стала независимым государством – Экваториальной Гвинеей. Но в феврале 1969 г. Испания под предлогом «защиты интересов» испанцев в Республике Экваториальная Гвинея спровоцировала в стране беспорядки и попыталась с помощью своих ставленников осуществить государственный переворот. Но под давлением мировой общественности в апреле 1969 г. Испания эвакуировала войска из страны.

В 1972 г. пожизненным президентом страны был провозглашен Бийого, ставший диктатором. 3 августа 1979 г. в стране был совершен военный переворот под предводительством Теодора Обианга Нгеми Мбасого. Бийого был расстрелян. Вскоре были восстановлены отношения с Испанией и США, на шельфе началась добыча нефти. В 1982 году принята новая конституция, после чего в стране начались постепенные преобразования в общественной и экономической жизни.

Флаг


Основой государственного флага является флаг, появившийся еще до провозглашения независимости: черно-бело-зеленая горизонтальные полосы и голубой треугольник у древка.

А государственный флаг (пропорции 2: 3) с изображением в центре государственного герба был поднят в день провозглашения независимости – 12 октября 1968 г.



Цвета флага имеют следующее значение: зеленый символизирует богатства страны и девственные тропические леса, белый символизирует мир, красный напоминает о крови, пролитой гражданами страны в борьбе за ее свободу, голубой треугольник символизирует океан, который отделяет острова от материковой части страны (прежнее название Рио-Муни, нынешнее – Мбини).

В 1973—1979 гг., в период правления диктатора Бийого, на государственном флаге изображался государственный герб того периода.



Но 21 августа 1979 г. вновь были утверждены прежние государственные символы.

Герб

Государственный герб страны также был учрежден в 1968 г. В серебряном поле его щита – дерево натурального цвета с зеленой кроной. По одной версии это шелковичное дерево, которое почитается как древнее божество. Изображение этого дерева было в гербе города Бата, административного центра материковой части страны Мбини (прежнее название Риа-Муни). На гербе города – гора, разделяющая щит, перед ней дерево, в подножии – волны, указывающие на расположение города на берегу океана. Под таким деревом местный король Боико в 1843 г. подписал договор с испанцами. По другим источникам на гербе изображено мангровое дерево, которое символизирует большое значение лесного хозяйства для экономики страны.

Щит увенчан шестью золотыми шестиконечными звездами, которые символизируют районы страны: острова Биoko, Большой Элобей, Малый Элобей, Кориско, Аннобон и материковую область Мбини.

Под щитом серебряная лента с девизом: «UNIDAD PAZ JUSTICIA» («Единство, мир, справедливость»). Это девиз т.н. «знамени рас» – «Bandera de la Raza».



В период правления диктатора Бийого государственным гербом страны был красный петух (личный герб диктатора), обрамленный различными инструментами и оружием. Помимо прежнего девиза на гербе был и пароль: «Trabajo».



Джибути

Республика Джибути – унитарная президентская республика.

Площадь: 23 200 км².

Столица: Джибути.

Государственные языки: французский, арабский.

Глава государства – президент. Высший законодательный орган – однопалатное Национальное собрание. Высший исполнительный орган – кабинет министров во главе с премьер-министром.

Административное деление: пять округов.

С VII в., с началом проникновения ислама на территорию нынешней страны, здесь стали возникать арабские султанаты. В XVI в., воспользовавшись борьбой за эту территорию турок и португальцев, ее захватили португальцы. Но в XVII в. власть вновь перешла к мусульманским султанатам. С 1862 г. борьбу за контроль над нынешней территорией Джибути начала Франция и в 1896 г. включила ее в состав своих владений под названием Французский Берег Сомали. В 1946 г. колония получила статус заморской территории Франции. После антифранцузских выступлений в августе 1966 г., 19 марта 1967 г. здесь был проведен референдум о статусе территории, в ходе которого 60,6% населения высказались за предоставление ей автономии в рамках Французской республики, а 39,4% – за независимость. В итоге в июне 1967 г. колония получила права расширенной автономии и новое название – Французская территория афаров и исса.

8 мая 1977 г. состоялся новый референдум, на котором за провозглашение независимости страны высказалось 98,7% принявших участие в голосовании и 27 июня 1977 г. была провозглашена независимость страны.

В начале 1990-х гг. напряженность в отношениях между афарами и исса вылилась в вооруженные столкновения, которые продолжались до мая 2001 г., когда правительство подписало мирный договор с повстанцами.


С 1977 г. действует договор о дружбе и сотрудничестве с Францией, которая несет обязательства по военной защите страны.

Флаг

Флагом существовавшего в 1840—1927 гг. на территории Джибути султаната Таджура, как и других прибрежных мусульманских стран региона, было прямоугольное полотнище красного цвета.



Флагом Французского Берега Сомали было прямоугольное синее полотнище с вырезом и изображением французского флага в первой четверти.



Имело собственный флаг и основанная в 1972 г. Лига африканского народа за независимость (ЛПАИ). Он состоял из небесно-голубой и зеленой горизонтальных полос и белого треугольника у древка, в центре которого – красная пятиконечная звезда, символизирующая единство обоих племен в борьбе за независимость, которую символизирует белый цвет; треугольник символизирует полное равноправие племен.



25 июня 1977 г. Генеральный секретарь ЛПАИ Хасан Гулид Аптидон, ставший Президентом Республики Джибути, утвердил флаг ЛПАИ, под которым была завоевана независимость, государственным флагом республики.

Этот флаг, который одновременно является служебным, военно-морским и торговым (пропорции 21: 38), символизирует девиз страны: «Единство, равенство, мир». Зеленая полоса символизирует афаров и ислам; небесно-голубая – исса, который хотя и исповедует ислам, но его народным цветом является небесно-голубой, так как исса родственны с народом соседней Сомали, цветом которого также является небесно-голубой. Белый треугольник символизирует мир между народами. Красная звезда напоминает о борьбе за независимости и символизирует равенство всех жителей страны.

Первый президент страны Хасан Гулид Аптидон объяснял цвета по-иному: голубой символизирует небо и море, зеленый – землю, белый треугольник – мир, звезда – единство.

Герб

Одновременно с государственным флагом был утвержден и государственный герб.



В серебряном поле герба – копьё, по середине которого круглый золотой щит – традиционное оружие народов страны, они символизируют готовность защищать родину; по обе стороны от копьё – руки сжимающие поднятые крестьянские ножи – символизирующие оба народа, которые составляют 95% населения страны (руки темно-коричневые, древко копьё светло-коричневое, ножи и наконечник копьё стального цвета). В вершине герба – красная пятиконечная звезда, символ независимости и единства. Все изображение окружено двумя перекрещивающимися внизу ветвями лавра, которые символизируют единство, мир и победу в национально-освободительной борьбе.

Египет

Арабская Республика Египет – президентская республика.

Площадь: 1 101 449 км².

Столица: Каир

Государственный язык: арабский.

В соответствии с Конституцией страны, важнейшей фигурой в иерархии власти является президент. Высший законодательный орган – однопалатное Народное собрание. Высший орган исполнительной власти – кабинет министров.

Административное деление: 26 мухафазатов (губернаторств).

Согласно археологическим находкам, египетская цивилизация возникла около 4000 г. до н.э.

Около 3200 г. до н.э. на территории Египта образовалось объединенное царство фараонов, простиравшееся от Нубии на юге до Сирии на севере.

Власть фараонов просуществовала до 525 г. до н.э., когда Египет попал под власть Персии. В 332 г. до н. э. персы были разгромлены войсками Александра Македонского.

В 30 до н. э. Египет завоевали римляне, и он стал частью Римской империи, затем находился под властью Византии, в VII в. был завоеван арабами и вошел в состав халифата. В середине X в. здесь стала править династия Фатимидов, а в XIII в. в Египте власть захватили мамлюки. В 1517 г. Египет завоеван турецким султаном Селимом I и стал провинцией Османской империи.

В 1798 г. Египет завоевал Наполеон, в 1801 г. он вновь захвачен Османской империей, но ослабление власти османского султана вскоре сделало Египет практически независимым государством.

В 1882 г. в Египет вошли войска Великобритании, а 1914 г., после начала I мировой войны, Великобритания объявила об отделении Египта от Турции и установила над ним свой протекторат. 22 февраля 1922 г. Египет номинально, как королевство, получал независимость (фактически независимой страной Египет стал только в 1936 г., после окончания действия договора о союзе с Великобританией).

23 июля 1952 г. группа молодых египетских офицеров во главе с генералом Мухаммедом Нагибом, входивших в организацию «Свободные офицеры», совершила бескровный переворот и захватила власть. Король Фарук был низложен и 18 июня 1953 г. Египет был провозглашен республикой. Ее первым президентом стал Мухаммед Нагиб, но в 1956 г. он был отстранен от власти группой военных во главе с полковником Гамаль Абдель Насером, который в июне 1956 г. стал президентом страны.

22 февраля 1958 г. Египет объединился с Сирией в Объединенную Арабскую Республику (ОАР). Но испугавшись «социалистических» преобразований в Египте, Сирия в 1961 г. вышла из ОАР, однако это название сохранилось за Египтом до 1971 г.

5 июня 1967 г. Израиль оккупировал Синайский полуостров, захватил Голанские высоты у Сирии и оккупировал Восточный Иерусалим.

6 октября 1973 г. египетские войска форсировали Суэцкий канал с целью освобождения Синайского полуострова от израильской оккупации. Но только путем переговоров было достигнуто соглашение о разъединении войск (18 января 1974). Египет сохранил за собой небольшую часть освобожденной территории Синайского полуострова к востоку от Суэцкого канала, но большая часть Синай осталась под контролем Израиля.

Мирный договор между Египтом и Израилем был подписан в 1979 г. при посредничестве США.

Флаг

Уже в Древнем Египте, в тогдашних государствах фараонов, существовали «флаги», изображения которых сохранились на древних вазах. Но эти флаги имели, скорее всего, церемониальный характер.

Флагом Каирского халифата династии Фатимидов (X-XIII вв.) было зеленое прямоугольное полотнище, так как зеленый – любимый цвет пророка Мухаммеда и его зятя и четвертого халифа Али (656—661), родоначальника династии.



По преданию пророк Мухаммед имел зеленую накидку и незадолго до хиджры (паломничества) в Мекку его зять Али – муж дочери Фатимы, узнав о планировавшемся нападении на пророка, накинул на себя его накидку и тем спас пророка от опасности. Впоследствии наследники Али и Фатимы стали считать зеленый цвет знаком принадлежности к роду Фатимидов. В настоящее время зеленый цвет принято считать цветом ислама.


В 1805 г. победителем в борьбе за власть в стране стал Мухаммед Али – албанский офицер турецкой гвардии, который в 1826 г. разработал первый государственный флаг собственно Египта.

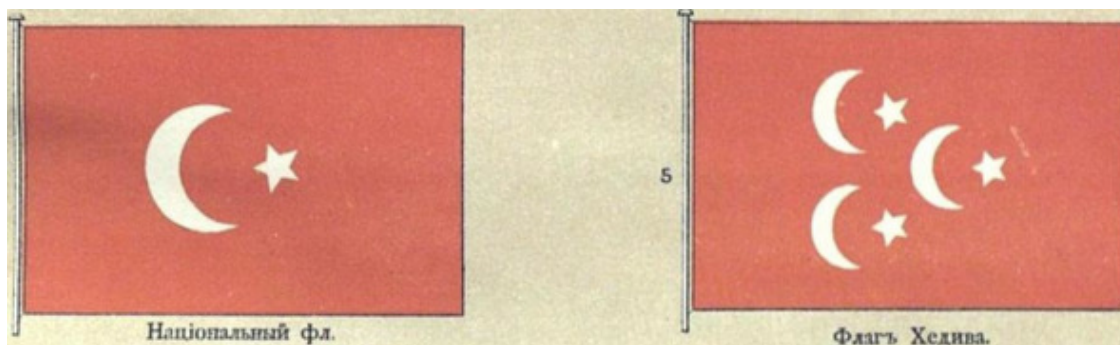


Несомненно, что этот флаг создан на основе турецкого: на красном полотнище белые полумесяц и шестилучевая звезда (на турецком флаге звезда пятилучевая).



Около 1840 г. в Египте был принят новый флаг: на красном полотнище три белых полумесяца со звездой. Причем, звезды изображались как пятилучевые, так и семилучевые. А трехкратное повторение этих эмблем символизировало, вероятно, неограниченную власть наместника в Египте, Нубии и Судане (в это время Египет был вице-королевством с наместником во главе страны).





Флаги Египта. «Альбом штандартов, флагов и вымпелов Российской империи и иностранных государств». СПб. 1890

Этот рисунок на флаге остался неизменным и после провозглашения Египта султанатом под протекторатом Великобритании. Но наряду с красным флагом с 1919 г. использовался и зеленый.



После получения независимости, в 1923 г. Королевским Декретом был утвержден новый флаг: на зеленом полотнище белые полумесяц и три пятилучевые звезды. Зеленый цвет флага был принят в память о флаге революции 1919 г., на зеленом полотнище которого был белый полумесяц рядом с белым крестом. Этот флаг символизировал, что все египтяне, и мусульмане, и коптские христиане, поддерживают движение независимости.

Зеленый цвет государственного флага символизировал хадж (паломничество в Мекку) и плодородие долины Нила. Полумесяц и звезды символизировали ислам – государственную религию.



После военного переворота, 23 июля 1952 г. Египет стал республикой, но до 1958 г. государственным флагом страны оставался флаг королевства. Однако часто рядом с государственным флагом поднимался и флаг революции 1953 г., которую совершили офицеры королевской гвардии. Этот флаг состоял из красной, белой и черной полос, а в центре был изображен государственный герб – золотой орел Сал-ад-Дина, на груди которого круглый щиток с полумесяцем и тремя звездами.



Черный символизировал мрачные, черные годы до революции, красный – революцию, белый – мирное будущее (красный цвет на первом месте, так как только в объединенной революцией стране «жизнь идет в едином дыхании»). Вскоре эти цвета получили название «панарабские» и в настоящее время орел и флаги панарабских цветов являются символами государственного суверенитета Сирии, Ирака и Йемена. Другие страны используют флаги где панарабские цвета объединены с зеленым цветом ислама (Судан, Иордания, Объединенные Арабские Эмираты, Кувейт).

Конец ознакомительного фрагмента.

Текст предоставлен ООО «Литрес».

Прочитайте эту книгу целиком, [купив полную легальную версию](#) на Литрес.

Безопасно оплатить книгу можно банковской картой Visa, MasterCard, Maestro, со счета мобильного телефона, с платежного терминала, в салоне МТС или Связной, через PayPal, WebMoney, Яндекс.Деньги, QIWI Кошелек, бонусными картами или другим удобным Вам способом.