

Л. В. Спаткай

---

# Гербы и флаги стран мира

Европа. Часть II

Л. В. Спаткай

**Гербы и флаги стран мира.  
Европа. Часть II**

«Издательские решения»

**Спаткай Л. В.**

Гербы и флаги стран мира. Европа. Часть II / Л. В. Спаткай —  
«Издательские решения»,

ISBN 978-5-44-834905-8

В книге содержатся подробные сведения о гербах и флагах европейских стран: полное описание, история возникновения, значение элементов и символа в целом. Также приводятся краткие сведения об истории, географии и административно-политическом устройстве каждой страны, а для некоторых — и сведения о гербах и флагах их административно-территориальных единиц.

ISBN 978-5-44-834905-8

© Спаткай Л. В.  
© Издательские решения

## Содержание


Македония	7
Мальта	12
Мальтийский Орден	17
Молдова	22
Гагаузия	30
Приднестровская Молдавская Республика	31
Монако	34
Нидерланды	40
Конец ознакомительного фрагмента.	49

**Гербы и флаги стран мира  
Европа. Часть II  
Л. В. Спаткай**

© Л. В. Спаткай, 2016

ISBN 978-5-4483-4905-8

Создано в интеллектуальной издательской системе Ridero



## Македония

Бывшая Югославская Республика Македония – парламентская республика с влиятельным президентом.

Площадь: 25 713 км<sup>2</sup>.

Столица: Скопье.

Государственный язык: македонский (в районах с преимущественно албанским населением – еще и албанский).

Административное деление: 34 общины.

Некогда часть территории страны была частью древней Македонии, которая прославилась благодаря своему царю – Александру Македонскому.

Предки славян-македонцев пришли сюда в VI – VII вв., где смешались с греческим и иллирийским населением.

На основе языка местных славян жители Солоников (Солуни) Кирилл (ум. в 860 г.) и Мефодий (ум. в 855 г.) разработали славянский алфавит. Считается, что вначале Кирилл создал глаголицу, а около 900 г. на основе греческой письменности разработал кириллицу. От этого местного славянского старомакедонского языка и произошел т.н. церковнославянский язык, который используется в качестве литургического православной церковью славянских стран. На этот факт зачастую ссылаются болгары, чтобы доказать, что их культура берет свое начало в древние времена, так как в то время территория Македонии входила в состав Болгарского царства.

В VII в. Византия частично подчинила себе славян Македонии. В 670—675 гг. в Македонию вторглась протоболгарская орда хана Кувера, которая осела в районе города Битолы. В IX в. большая часть Македонии вошла в I Болгарское царство.

В 1018 г. Македонию завоевала Византийская империя. Когда в 1204 г., во время IV крестового похода она распалась, за македонские земли стали бороться соседние страны и в 1230 г. они стали частью II Болгарского царства.

В конце XII в. македонские земли начала завоевывать Сербия и правитель Сербии Душан местом своей коронации на «царя сербов и греков» избрал Скопье – столицу нынешней Македонии.

В середине XIV в. вся Македония была завоевана сербским царем Стефаном Душаном. Позже, во времена феодальной раздробленности, братья Вукашин и Угleshа Мрнявчевици выступили против турок, но потерпели поражение в битве у Марицы в 1371 г., после чего Македония была захвачена турками и находилась в составе Османской империи более 500 лет. В этот период в Македонию стали переселяться мусульмане-албанцы, которые основывали собственные поселения.

Национально-освободительная борьба греков против турецкого господства, особенно после греческой национально-освободительной революции 1821—1829 гг., охватила также и греческое население Македонии. Возникло и освободительное движение славян Македонии, направленное как на свержение османского ига, так и против эллинизации, проводимой константинопольской патриархией.

2 августа 1903 г. в Македонии, в районе Битолы началось Илинденское национально-освободительное восстание, завершившееся провозглашением Крушевской Республики (просуществовала 10 дней) и созданием Временного революционного правительства во главе с Н. Каревым. Но это восстание через три месяца было жестоко подавлено турецкими войсками.

В результате Балканских войн 1912—1913 гг. Македония была освобождена от османского ига и разделена, по условиям Бухарестского мирного договора, между Сербией (центральная и северная часть – Вардарская Македония), Грецией (южная часть с побережьем Эгейского моря – Эгейская Македония) и Болгарией (восточная часть – Пиринский край).

Этот раздел Македонии был закреплён после I мировой войны Версальским договором, поэтому в 1918 г. Вардарская Македония стала частью Королевства сербов, хорватов и словенцев (с 1929 г. – Королевство Югославия).

В 1941 г., после оккупации Югославии германскими войсками, западная часть Вардарской Македонии была формально присоединена к Албании (фактически – к Италии), восточная часть Вардарской Македонии и часть юго-восточной Сербии были оккупированы Болгарией, остальные районы – Италией (с 8 сентября по 13 ноября 1944 г. на территории Македонии существовало марионеточное государство).

В сентябре 1941 г. в Вардарской Македонии был создан краевой штаб освободительной войны против оккупантов, который действовал совместно с югославской народно-освободительной армией. В 1944 г. Вардарская Македония была освобождена от оккупантов и в апреле 1945 г. здесь было образовано первое народное правительство Македонии, а 29 ноября 1945 г. Учредительное собрание Югославии провозгласило образование Федеративной Народной Республики Югославии (ФНРЮ) и Вардарская Македония стала самостоятельным субъектом в ее составе – Народной Республикой Македонией.

В апреле 1963 г. Македония стала социалистической республикой в составе Социалистической Федеративной Республики Югославии (СФРЮ).

После распада СФРЮ македонское население на референдуме 8 сентября 1991 г. высказалось за независимость и суверенитет Македонии и 22 ноября 1991 г. республика провозгласила свою независимость. Однако из-за сильного противодействия Греции, возражавшей против такого названия нового государства, процесс его международного признания затянулся и только в апреле 1993 г. был достигнут компромисс, и государство под названием «Бывшая Югославская Республика Македония» была принята в члены ООН.

После начала полномасштабного наступления сербских войск в Косово, в Македонию перебралось несколько сотен тысяч албанских беженцев, среди которых было несколько десятков тысяч боевиков «Армии освобождения Косово». Через год они, при участии арабских наемников, подняли мятеж. Несколько тысяч македонских полицейских с переменным успехом пытались освободить от мятежников захваченные ими города Тетово, Гостивар и Куманово. Затем боевики ушли в горы, откуда начали партизанскую войну.

После вмешательства ООН и войск НАТО было подписано соглашение между правительством Македонии и лидерами албанцев, по которому албанские беженцы получили в Македонии статус постоянных жителей. В результате этого более 40% населения Македонии теперь составляют албанцы и весь северо-запад республики, включая Тетово и Гостивар перешли под контроль албанцев.

### **Флаг**

После образования ФНРЮ, для Македонии был создан флаг, который впервые был поднят 31 декабря 1946 г. Он представляет собой красное полотнище в верхнем левом углу у древка которого изображена красная звезда с золотой каймой. Звезда, подобная звезде на флаге Югославии, символизировала социализм и нахождение Македонии в составе ФНРЮ, а затем и СФРЮ.



После провозглашения независимости Македонии был принят новый национальный флаг (пропорции 1: 2): на красном полотнище три черные горизонтальные полосы, а в левом верхнем углу, в красном квадрате золотое солнце с 16 лучами.



Этот флаг создан на основе флага освободительного движения ВМРО, которое с 1893 г. боролось за освобождение страны от турецкого ига. Изображение солнца позаимствовано с орнамента на амфоре, найденной при раскопках захоронения царя Филиппа II (382—336 гг. до н.э.) – отца Александра Македонского.

5 октября 1991 г. был утвержден новый государственный флаг: красное полотнище, в центре которого золотое солнце с 16 лучами.



Однако против этого флага категорически выступила Греция, так как одна из ее провинций называется Македонией и флаг республики фактически повторял флаг провинции.



Флаг греческой провинции Македония

Из-за позиции Греции даже после принятия Македонии под названием «Бывшая Югославская Республика Македония» в ООН, ей было отказано в праве поместить свой флаг перед штаб-квартирой организации в Нью-Йорке. Это был беспрецедентный шаг в истории ООН и Македония была вынуждена принять другой флаг.



Он учрежден Законом о флаге, принятом Указом Председателя Собрания Республики Македония от 5 октября 1995 г.

Согласно статье 2 Закона «Флаг Республики Македония есть красный с желто-золотым солнцем. От солнца до краев флага простираются восемь лучей. Они располагаются по диагонали, горизонтали и вертикали. Диаметр солнечного диска составляет 1/7 длины флага. Центр солнца располагается в точке пересечения диагоналей флага. Отношение ширины к длине флага составляет 1: 2».

### **Герб**

Принятый 31 декабря 1946 г. герб Народной Республики Македония представлял собой изображение солнца, восходящего над горой у озера, которое обрамлено венком из колосьев пшеницы, стеблей табака и мака, перевязанных лентой, в нижней части которой – часть узора национального традиционного костюма. Венчала герб красная пятиконечная звезда.

Таким образом, герб символизировал природные богатства Македонии, ее свободу и независимость.



Первый герб независимой Республики Македония был создан на основе исторических традиций: красном поле щита, увенчанного зубчатой золотой короной, золотой коронованный бросающийся лев с двойным хвостом.



Этот герб соответствует древнему болгарскому гербу



Впервые подобный герб был использован македонским революционным комитетом в 1906 г.



Однако вскоре государственным гербом страны вновь стал герб бывшей союзной Македонии, дополненный на ленте надписью с названием республики.



Иногда используется и изображение центральной части герба в виде треугольного щита.



## Мальта

Республика Мальта – парламентская республика в составе британского Содружества.

Площадь: 316 км<sup>2</sup>.

Столица: Валлетта.

Государственные языки: мальтийский, английский.

Глава государства – президент. Высший законодательный орган – Палата представителей. Высший исполнительный орган – кабинет министров.

Административного деления нет.

Важное стратегическое положение архипелага между восточным и западным Средиземноморьем приводило к захвату его иноземцами: с XIII в. до н. э. Мальтой владели финикийцы, с VIII в. до н.э. – греки, с VI в. до н.э. – карфагеняне, а в 218 г. до н.э., во время Пунических войн остров был захвачен римлянами.

После распада Римской империи Мальта была захвачена вандалами, затем – остготами, в 533 г. – Византийской империей, в 869 г. – арабами, а в XI в. – норманнами, присоединившими Мальту к Сицилии.

В XVI в. остров был передан рыцарям Ордена Святого Иоанна Иерусалимского, которые впоследствии стали называться мальтийскими рыцарями.

С 1680 г. на острове начало усиливаться французское влияние и в XVIII в. Мальта стала крупным коммерческим центром Франции в Средиземноморье, а 10—12 июня 1798 г. остров был оккупирован войсками Наполеона.


В 1800 г. Мальту завоевала Великобритания, которая объявила ее своей колонией и создала здесь военно-морскую базу. В 1921 г. остров получил право на самоуправление.

Во время II мировой войны Мальта подвергалась массированным бомбардировкам итальянской и немецкой авиации, однако не капитулировала и в 1943 г. стала плацдармом для высадки войск союзников в Сицилии.

21 сентября 1964 г. Мальта была провозглашена независимым государством в составе Британского Содружества, а в 1974 г. – независимой республикой, но британские войска оставались здесь до 1979 г.

### Флаг

Нынешний государственный флаг Мальты соответствует гербу – он состоит из белой и красной вертикальных полос. Легенды повествуют, что подобными были и флаги норманнского рыцаря Рожера I, графа Сицилийского (сын Танкерда Хоутвильского и двоюродный брат Вильгельма Завоевателя), который в 1057 г. высадился на остров и к 1091 г. полностью освободил Мальту и прилегающие острова от арабов, владевших ими более двух веков.




Такими, возможно, были флаги Рожера I


В период владения островом рыцарями Ордена Святого Иоанна Иерусалимского флагом Мальты фактически был флаг Ордена – красное полотнище с изображением в его центре белого восьмиконечного креста, который впоследствии стал называться «мальтийским», как и сам Орден (в настоящее время это военно-морской и коммерческий (торгового флота) флаг Мальты).




В период британского колониального владычества, Мальте, как и другим колониям империи, был пожалован собственный флаг – британский «синий флаг» (пропорции 1: 2) в верхней части которого в белом круге был изображен колониальный бэдж. Этот флаг впервые был поднят в 1875 г.




В 1898 г. Мальте был пожалован герб, который заменил собой на флаге колониальный бэдж.




Причем, первоначально герб изображался непосредственно в поле флага, а затем – в белом круге.



15 апреля 1942 г., в знак признания смелости и отваги жителей Мальты, проявленной во время итальянских и немецких бомбардировок острова, британский король Георг VI наградил Мальту Крестом Святого Георга, изображение которого было помещено на герб острова. Соответственно, был изменен и флаг.




28 декабря 1943 г. Мальте был пожалован новый флаг – гербовой, состоящий из белой и красной вертикальных полос, в первой четверти которого, в синем квадрате, был изображен Крест Святого Георга.



На медальоне этого ордена изображен Святой Георгий, поражающий дракона; вокруг медальона надпись: «За храбрость»; расположенные с четырех сторон инициалы имени «Георг VI» напоминают о короле Георге VI (1936—1952), учредившем этот орден.

После провозглашения независимости крест на флаге стал изображаться без квадрата. Такой государственный флаг (пропорции 2: 3) был впервые поднят 21 сентября 1964 г., в день провозглашения независимости.



Таким образом, государственный флаг Мальты состоит из белой и красной вертикальной полос, в первой четверти флага изображен крест Святого Георга.

Белый и красный цвета флага символизируют чистоту и мученичество.

### Герб

Легенды повествуют, что серебряно-красный герб был пожалован острову в 1091 г. Рожером I, графом Сицилийским в знак признательности за помощь, которую оказали ему жители Мальты в изгнании с острова арабов, владевших им два века.



В период владения островом рыцарями Ордена Святого Иоанна Иерусалимского символом Мальты стала эмблема ордена – серебряный восьмиконечный крест, в настоящее время называемый «мальтийским»



В 1875 г. Мальте был пожалован колониальный бэдж: шестиугольный щит с золотой каймой, первое поле серебряное, второе красное, поверх – серебряный «мальтийский крест».



В 1898 г. символом Мальты вновь стал герб, пожалованный острову еще Рожером I. Этот же герб стал основой государственного герба независимой Мальты, учрежденного 21 сентября 1964 г.

Поле щита рассечено двучастно: первое серебряное с крестом Святого Георга в вольной части, второе – красное. Щит увенчан рыцарским шлемом с золотой морской короной, щитодержатели – два дельфина (в знак морского расположения Мальты), держащие ветви оливы (справа) и пальмы (слева). Под щитом, на подножии в виде скалистого острова и морских волн,

расположены мальтийский крест (напоминание о живших на Мальте рыцарях Ордена Святого Иоанна Иерусалимского) и лента с девизом: «Мужество и выдержка».



После прихода в 1971 г. к власти лейбористов, ориентировавших страну на «третий мир», 11 июля 1975 г. был утвержден новый герб. В круглом поле герба изображена «действительная жизнь Мальты»: освещенное солнцем море, мальтийская лодка с глазом Осириса на носу, морской берег на котором растет кактус и лежат вилы и лопата, что символизирует природу Мальты и традиционные занятия ее жителей – земледелие, рыболовство и мореходство. Изображенный на носу лодки глаз бога Осириса считается на Мальте символом счастья.



После прихода к власти в 1987 г. Национальной партии, государственным гербом 28 октября 1988 г. вновь стал герб 1964 г., но без щитодержателей и мальтийского креста, а его щит увенчала золотая морская корона – символ государственного суверенитета и обрамили ветви оливы (справа) и пальмы (слева) – символы мира.



Корона представляет собой золотую крепостную стену с воротами и девятью зубчатыми башнями (видны только пять), что символизирует защитные укрепления Мальты и ее столицы, а также значение Мальты на протяжении веков как морской крепости. Ветви перевязаны внизу серебряной лентой с красным подбоем, на которой начертано название страны: «REPUBLIKA TA MALTA».

## Мальтийский Орден

Суверенный Военный Орден Святого Иоанна Иерусалимского, Родосского и Мальтийского – рыцарский орден с правами суверенного государства.

Главная резиденция: Палаццо ди Мальта в Риме.

Официальные языки: латинский и итальянский.

Глава Ордена – Великий Магистр, имеющий титул Князя Священной Римской империи, который управляет Орденом при содействии Суверенного Совета, им возглавляемого. Совет состоит из четырех высших должностных лиц Великого Магистерства, избираемых Генеральным Капитулом: Великий Командор, Великий Канцлер, Великий Госпитальер и Держатель Общего Казначейства; а также из шести членов Совета.

Орден возник в Иерусалиме в 1048 г. благодаря купцам из Амальфи (городок южнее Неаполя) как странноприемный дом («госпиталь» – по-латински) для христианских паломников. В 1099 г., после взятия 15 июля Иерусалима крестоносцами под предводительством Готфрида Бульонского, был преобразован в духовно-рыцарский Орден. Свое название получил от воздвигнутого Орденом в Иерусалиме храма во имя Святого Иоанна Крестителя. В 1113 г. папа Пасхалий II утвердил Орден официально.

В 1118 г. Орден стал военно-монашеским и в начале XIII в. являлся основной военной силой христиан в Палестине, сдерживающей натиск мусульман. Но силы были неравными и в 1187 г. госпитальеры оставили Иерусалим и обосновались в Акке, а в 1291 г. и вовсе покинули Палестину

Вначале Орден обосновался на о. Кипр, а в 1307—1310 гг. – на о. Родос, который был отвоёван у Византии.

Последующие 214 лет своей истории рыцари-иониты вели тяжелую, почти непрерывную борьбу с турками, в которой не только упрочили свою славу, но и стали морской державой. С этого времени борьба христианских государств с турецким флотом не обходилась без участия кораблей ордена иоаннитов.

После падения Константинополя в 1453 г. орден Святого Иоанна остался единственным врагом турок в восточном Средиземноморье. Турки несколько раз пытались разгромить Орден, флот которого до конца XVIII в. обеспечивал безопасность мореплавания в Средиземном море, ведя борьбу с пиратами и мусульманскими флотами.

В 1480 г. иоанниты под предводительством Великого магистра Пьера д'Обюссона отбили атаку 70-тысячного турецкого войска. Однако в 1522 г. султан Сулейман осадил Родос силой в 700 кораблей и 200 тыс. войска (против 600 рыцарей и 5 тыс. солдат Ордена).

Больше года рыцари удерживали остров, но, не получив помощи от христианских стран, Великий магистр Филипп Вилье де Лиль Адам для спасения остатков своего ордена начал переговоры с турками. Султан предложил почетные условия сдачи, которые были приняты и в ночь на 1 января 1523 г. оставшиеся в живых рыцари на 50 судах покинули о. Родос.

В мае 1523 г. рыцари Ордена прибыл в Мессину, но чума заставила их покинуть город. Тогда император Карл V, стремясь усилить свое влияние в Средиземноморье, подарил Ордену в вечное владение г. Триполи на побережье северной Африки, недавно завоеванной испанцами, и острова Мальту, Гозо и Комино. Во владение островами Орден вступил 26 октября 1530 г. и с этого времени стал называться «Суверенный Военный Госпитальный Мальтийский Орден».

Триполи иоанниты смогли удержать до 1551 г., а остров Мальта стал надежным оплотом не только ордена, но и всего христианского мира в центре Средиземноморья.

Первое сражение у берегов Мальты, закончившееся поражением турок, произошло в июле 1551 г. А с 18 мая по 8 сентября 1565 г. Орден (400—700 рыцарей и 6—7 тыс. солдат), под командой гроссмейстера Жана Паризо де ла Валетта, имя которого ныне носит столица Мальты, выдержал осаду 100 тыс. турецкой армии и флота. 7 октября 1571 г. флот Ордена нанес крупное поражение турецкому флоту в заливе Лепанто.

В мае 1698 г. на остров Мальту к рыцарям-иоаннитам прибыл со свитой боярин Б. П. Шереметев – доверенное лицо московского царя Петра Алексеевича. Хотя в царской грамоте и значилось, что боярин следует на Мальту по «охоте его», а сам он объяснял свою поездку на остров желанием «большую себе к воинской способности воспринять охоту», очевидно, что он имел дипломатические поручения по вхождению царства в антитурецкий союз. Очевидно, с этой же целью посетил рыцарей в июле 1698 г. и царский стольник П. А. Толстой. Однако затем контакты между Москвой и Мальтой прекратились.

Только в 1764 г. императрица Екатерина II поручила князю Д. А. Голицыну, своему посланнику в Вене, подобрать мальтийского рыцаря, сведущего в строительстве и управлении галерами. Позднее на обучение к мальтийским рыцарям были направлены русские военные моряки, которые провели там несколько лет.

Однако, несмотря на активность русского флота в Средиземном море во время русско-турецкой войны, Россия не проявляла особого интереса к Мальте, хотя в январе 1770 г. здесь появился первый поверенный в делах маркиз Кавалькабо. При представлении Великому магистру Пинто маркиз Кавалькабо передал сразу два письма от императрицы, в которых она просила оказать помощь эскадре Г. А. Спиридова и благодарила за прием офицеров на обучение.

Хотя рыцари и отказались помогать русским в войне с турками, но контакты продолжались: на русскую службу был принят граф Мазе; граф А. Г. Орлов прислал Великому магистру 86 пленных алжирцев для обмена на христиан, захваченных пиратами; русские корабли заходили для ремонта на Мальту; в августе 1772 г. Мальту инкогнито посетил граф А. Г. Орлов.

С начала XVIII в. начался упадок Ордена, так как стала отпадать необходимость в его военно-морской службе, а французская революция Декретом 1792 г. конфисковала всю собственность Ордена во Франции.

В этой обстановке контакты между Россией и Мальтийским орденом возобновились и 4 января 1797 г. была подписана «Конвенция, заключенная с Державным Орденом Мальтийским и его Преимуществом Грос-Мейстером, – об установлении сего Ордена в России», учредившая Российское римско-католическое великое приорство в составе «сана Великого Приорства и из десяти Командорств». 17 ноября 1797 г. были подписаны Прибавочные статьи Конвенции, учреждавшие еще три командорства.

Однако Конвенция лишь частично компенсировала потери Ордена от французской революции и не могла защитить его от непосредственной угрозы.

10 июня 1798 г. по пути из порта Тулон в Египет французский флот, на кораблях которого находилась армия под командованием генерала Бонапарта, бросил якорь у Мальты. Бонапарт действовал решительно, а так как по правилам Ордена нельзя поднимать оружие на христиан, то рыцари были вынуждены 12 июня подписать конвенцию, в соответствии с которой Мальта переходила под суверенитет Франции, а рыцари должны были покинуть остров в течение трех дней.

В ответ на это 26 августа 1798 г. в «замке мальтийских рыцарей» на Садовой улице в Петербурге собрались кавалеры великого приорства российского. Они выразили протест против захвата Мальты, осудили Великого магистра барона Гомпеша за сдачу острова без боя и объявили о его низложении, а также постановили обратиться к императору Павлу I с просьбой принять орден Святого Иоанна под свой патронаж.

10 сентября Павел I принял «всех благонамеренных членов ордена под свое высочайшее руководство» и Петербург был объявлен штаб-квартирой Мальтийского ордена, рыцари всех «языков» и приорств приглашались в Россию, а президенту Академии наук барону Николаи поручалось в издаваемом календаре обозначить остров Мальту как «Губернию Российской империи».

27 октября члены великого приорства российского и мальтийские рыцари, находившиеся в России, провозгласили императора Павла I Великим магистром Иерусалимского Ордена Святого Иоанна и 13 ноября 1798 года император объявил о своем согласии принять этот титул. Однако часть великих приорств, в частности, Каталонии, Наварры, Арагона, Кастилии и Римское, отказались признать Павла I Великим магистром.



Герб Российской империи с Мальтийским крестом


Тем не менее по инициативе императора начались сложные переговоры с англичанами по поводу судьбы Мальты после освобождения ее от французов. Однако после 5 сентября 1800 г., когда французский гарнизон капитулировал, Англия не пошла навстречу пожеланиям императора, чем его глубоко обидела и Россия вышла из второй антифранцузской коалиции, а вскоре наметилось сближение Павла I с Наполеоном. Но в ночь на 12 марта 1801 г. император был убит в Михайловском замке заговорщиками.

Вслед за этим начался быстрый закат Ордена в России. Уже 16 марта 1801 г. вышел Манифест о принятии новым императором Александром I лишь звания протектора Ордена. 18 апреля 1801 г. вышел указ об исключении из титула императора «Великий магистр», 26 апреля именованным указом Сенату повелевалось из российского государственного герба убрать Мальтийский крест, а в 1817 г. был упразднен российский орден Святого Иоанна Иерусалимского и российским подданным было запрещено носить мальтийские кресты.

Несмотря на то, что суверенные права Ордена на Мальту были подтверждены Амьенским договором (1802), Орден не смог вернуться на остров. С 1834 г., после временного пребывания в Мессине, Катанье и Ферраре (в Италии), Орден окончательно обосновывается в Риме, где на правах экстерриториальной собственности ему принадлежит Магистральный Дворец на Виа Кондотти 68 и Магистральная Вилла на холме Авентин, а сам Орден фактически является благотворительной организацией.

### **Флаг**

На государственном флаге Ордена изображен белый прямой крест, т.н. латинский.




Но на т. н. называемом рыцарском флаге, используемом в повседневных нуждах Ордена, изображен белый восьмиконечный крест, т.н. мальтийский. Он используется в Ордене так же давно, как и латинский и символизирует древнейшие связи Ордена с Республикой Амальфи.



Официальный сайт Ордена о истории флага сообщает следующее: «Он называется флагом Св. Иоанна и использовался с древнейших времен. В „Истории Ордена“ Джузеппе Босио (1589) есть запись о том, что в 1130 г. Папа Иннокентий II издал предписание: „...Монашество должно воевать под флагом с белым крестом на красном поле“. После буллы Папы Александра IV (1259), позволяющей воюющим Рыцарям носить красную мантию с белым крестом, Орден стал использовать латинский крест в качестве своей эмблемы. В 1291 Орден переместился из Ватикана на Кипр, где получило расцвет его призвание к мореплаванию. С этой поры на протяжении последующих шести столетий над кораблями Ордена развевались рыцарские флаги».

### Герб

На гербе Ордена также серебряный латинский крест в красном поле. Овальный щит герба наложен поверх серебряного «мальтийского» креста и обрамлен флагами и орденской цепью – т.н. розарием, покоящимися на королевской мантии, увенчанной короной.



В качестве эмблемы Великой Магистратуры Суверенного Ордена и его организаций (Великих Приоратов, Суб-Приоратов, Национальных ассоциаций и дипломатических миссий) используется простой щит в красном, с узкой внутренней серебряной каймой, поле которого – серебряный мальтийский крест.



## Молдова

Республика Молдова – парламентская республика.

Площадь: 33 800 км<sup>2</sup>.

Столица: Кишинев.

Государственный язык: молдавский.

Глава государства – президент. Высший орган законодательной власти – парламент. Высший орган исполнительной власти – правительство.

Административное деление: 38 районов, четыре муниципалитета и автономно-территориальное образование Гагаузия.

В древности на территории страны жили даки. Затем она была завоевана Римом. В VI в. ее стали заселять славяне, а в X-XII вв. на территорию Молдовы вторглись кочевые племена печенегов и половцев, вследствие чего славянское население здесь полностью исчезло.

В XIII в. территория между Карпатами и Черным морем была завоевана монголо-татарами, а в середине XIV в. – попала в зависимость от Венгрии. В 1359 г., в результате освободительной войны против венгерского короля, возникло Молдавское княжество, которое Венгрия признала независимым в 1365 г.

С 1456 г. Молдавия платила дань Османской империи, а в 1711 г. стала ее вассалом. После Кючук-Кайнарджийского мирного договора 1774 г., завершившего русско-турецкую войну, княжества Молдавия и Валахия стали протекторатом России. По Ясскому договору 1791 г. к России также отошли земли между Бугом и Днестром. После русско-турецкой войны 1806—1812 гг., по Бухарестскому мирному договору к России отошли и земли между Прутом и Днестром (Бессарабия), а на остальной части нынешней Молдовы была восстановлена власть султана и господарей – местных правителей.

В 1826 г. по Аккерманской конвенции Османская империя признала право Молдовы и Валахии избирать себе господарей, т.е. фактически княжества получили автономию.

В январе 1918 г. в Кишиневе была установлена Советская власть, а 27 марта 1918 г. Румыния присоединила к себе Бессарабию.

После занятия частями Красной Армии 12 октября 1924 г. левобережной Молдавии решением III сессии Всеукраинского ЦИК здесь была образована Автономная Молдавская ССР в составе Украинской Советской Социалистической Республики.

В июле 1940 г. Красной Армией к Молдавии были присоединены Северная Буковина и Бессарабия и 2 августа 1940 г. Молдавия была провозглашена Советской Социалистической Республикой в составе девяти бессарабских уездов и шести районов на левом берегу Днестра.

В 1989 г. в Молдавской ССР возникло движение за национальную независимость, и 21 марта 1990 г. республика провозгласила свой суверенитет. С 27 августа 1991 г. она называется Республика Молдова.

### Флаг


Первое молдавское знамя известно по хронике 1488 г., где есть рисунок: молдавская пехота в битве у Байи (1467) сражается с венграми под знаменем с изображением головы зубра.

Впоследствии голова зубра – герб княжества изображался на господарских (княжеских) знаменах, которые были красного или синего цвета. Например, господарское знамя Иеремие Мовиле (ок. 1601) было красным с желтой каймой, а в его центре изображено кольцо под крестом, внутри которого голова зубра.

В период османского господства молдавские знамена были под запретом. Только после получения Молдовой и Валахией автономии, по Органическому регламенту 1831—1832 гг.

эти княжества получили право на использование красно-синих флагов, просуществовавших до 1859 г.

Известно и молдавское военное знамя 1834—1859 гг. Это квадратное синее полотнище, в углах которого на красных квадратах – восьмиконечные звезды, в центре – голова буйвола под звездой и короной.



Изображение знамени Молдавского княжества в различных источниках


На обороте знамени изображение Святого Георгия, поражающего змия, и монограммы «М» (воевода Михай Стурдза), увенчанные восьмиконечными звездами.



Первое достоверное упоминание о молдавском флаге с тремя равновеликими вертикальными полосами относится к 1848 г. – периоду буржуазной революции, когда его использовали молдавские революционеры. Затем, в во время нахождения юга Бессарабии в составе Молдавии (1856—1878) и в составе Объединенного княжества Румынии, триколор был официальным флагом этой территории.



По условиям Парижского договора (август 1858) между Францией, Россией, Англией, Пруссией, Сардинией и Османской империей для Молдовы был установлен красно-синий флаг, а для Валахии – желто-синий.



В 1859 г. в обоих княжествах князем был избран Александру Иону Куза, который в 1861 г. для речных судов утвердил красно-желто-синий флаг, объединивший флаги княжеств.



В центре государственного флага были изображены гербы княжеств – орел и голова буйвола.





Рисунок флага в книге В. Мискевки, И. Негрей и А. Никитичи «Simbolurile Tarii Moldovei»

Этот красно-желто-синий флаг использовался в качестве национального в период революционных событий 1917 г. на территории Бессарабии, а также стал государственным флагом Молдавской Демократической Республики (МДР), существовавшей с 2 декабря 1917 г. по 18 февраля 1918 г.



После образования в октябре 1924 г. в составе Украинской ССР Молдавской АССР, 23 апреля 1925 г. была принята ее Конституция, в статье 48 которой сказано, что Молдавская АССР имеет свои государственные герб и флаг, установленные Молдавским ЦИК и утверждаемые Всеукраинским ЦИК. Однако их описаний и изображений в Конституции не было.

4 сентября 1925 г. на заседании Президиума ЦИК Автономной Молдавской ССР был рассмотрен вопрос «О конкурсе на проект государственных герба и флага АМССР» и уже 21 сентября Малый Президиум ЦИК республики рассмотрел на своем заседании проекты герба и флага, получившие наибольшую поддержку.

Проект флага представлял собой красное полотнище с изображенными на нем початком кукурузы и пшеничным колосом, перевитыми виноградной лозой, аббревиатурой «Р.А.С.С.М.» с серпом и молотом.

Малый Президиум ЦИК одобрил проекты, но внес изменения. В частности, предлагалось серпу и молоту придать вид, как на союзном гербе, буквы Р. А. С.С.М. поместить дугой в левом верхнем углу, кукурузу и колос перевить виноградной лозой так, чтобы листья винограда свешивались по бокам и в середине.

19 октября 1925 г. ЦИК АМССР на своем заседании утвердил вышеописанные проекты государственного герба и флага республики на основании постановления Малого Президиума ЦИК АМССР от 21 сентября 1925 г., но изображений этих герба и флага нет.


2 февраля 1932 г. Бюро Молдавского обкома КП (б) Украины приняло постановление о переводе молдавского языка на латинскую графику. Возможно, что изменилась и надпись на флаге – «R.A.S.S.M.», но сведений об этом нет.

31 января 1937 г. была принята новая Конституция Украинской ССР и 21 апреля 1937 г. Всеукраинский ЦИК уточнил изображение герба, а в мае 1937 г. – рисунок флага Украинской ССР, которые стали основой новых герба и флага Молдавской АССР. Их описание содержится, соответственно, в статьях 111 и 112 Конституции МАССР, принятой 6 января 1938 г.

Хотя изображения этого флага не сохранились, но по аналогии с флагами того периода автономных республик РСФСР, можно представить его вид.



27 февраля 1938 г. Бюро Молдавского обкома КП (б) Украины приняло постановление о переводе молдавской письменности на кириллицу, в соответствии с которым, очевидно, поменялись и надписи на гербе и флаге.



После образования Молдавская ССР в феврале 1941 г. сессия Верховного Совета республики приняла Конституцию, которая утвердила ее государственные герб и флаг. Флаг республики, как и флаги других союзных республик СССР того периода представляет собой красное полотнище с изображениями серпа и молота и аббревиатурой названия республики.



В 1947 г. была предпринята попытка предложить утвердить триколор флагом Молдавской ССР, но 31 января 1952 г. сессия Верховного Совета республики утвердила флаг, подобный флагам других союзных республик Союза: прямоугольное красное полотнище с зеленой полосой посередине.



Только 27 апреля 1990 г. сессия Верховного Совета Молдавской ССР приняла решение, согласно которому государственный флагом Республики Молдова является прямоугольное полотнище (пропорции 1: 2), состоящее из трех вертикальных полос равной ширины: синей, желтой и красной; в центре, на желтой полосе – изображение Государственного герба страны.



Соотношение между шириной герба и длиной флага – 1: 5.

Синий цвет флага символизирует чистое небо, желтый – обильные урожаи пшеницы и кукурузы, красный – продвижение вперед по пути мира, демократии и прогресса.

### **Герб**

Исторический герб Молдовы – голова зубра, сопровождаемая полумесяцем, звездой и розой (позднее – солнцем), известен по печатям и монетам молдавских господарей с XIV в., причем, звезда между рогами зубра изображалась либо с пятью или с шестью лучами.



Впервые изображение головы зубра стал использовать воевода Петру I (1375—1391). Впоследствии молдавские господа использовали и венгерский герб, дополненный молдавскими символами. Так, на монетах воеводы Романа (1391—1394) голова зубра изображена во втором поле венгерского герба, а на двухгрошевой монете господаря Александре Чел-Буне голова зубра венчает венгерский герб.

Изображался на молдавских монетах и шестиконечный крест. Позднее он был дополнен знаками власти господарей: короной, буздуганом (род булавы, должностная регалия воевод) и мечом.

Также солнце с полумесяцем сопровождают и орла-крестоносца на гербе Валахии. Символ орла был позаимствован даками у римлян, а крест в его клюве символизирует принятие христианства.



После вхождения Молдавии в состав Российской империи на ее территории была образована Бессарабская губерния, которой в 1878 г. был пожалован герб, созданный на основе древнего молдавского герба: «В лазоревом щите золотая буйволова голова с червленными глазами, языком и рогами, сопровождаемая между рогами золотою о пяти лучах звездой и по бокам вправо серебряною розою о пяти лучах и таким же полумесяцем, обращенным влево. Кайма цветов империи. Щит увенчан императорскою короною и окружен золотыми дубовыми листьями, соединенными Андреевскою лентою».



Этот герб, но лишенный имперской атрибутики, стал государственным гербом Молдавской Демократической Республики.



В период вхождения Молдовы в состав Украинской ССР ее герб отличался от герба союзной республики только надписями (см. «Украина. Герб»).

На гербе Молдавской автономной республики девиз «Пролетарии всех стран, соединяйтесь!» был на украинском и русском языках, а под аббревиатурой «УССР» более мелкими буквами – название автономной республики на молдавском и украинском языках.

Такой вид герба сохранился и после принятия 6 января 1938 г. VII Чрезвычайным Все молдавским съездом Советов новой Конституции республик, согласно которой «Государственным гербом Молдавской Автономной Советской Социалистической Республики является государственный герб УССР, который состоит из золотых серпа и молота, изображенных на красном фоне в лучах солнца, обрамленных колосьями, с надписью „УРСР“ и „Пролетарі всіх країн, єднайтеся!“ на украинском и молдавском языках, с добавлением под надписью „УРСР“ буквами меньшего размера надписи „Молдавська РСР“ на украинском и молдавском языках».

После преобразования Молдавской АССР в Молдавскую ССР, в феврале 1941 г. I сессия Верховного Совета республики приняла Конституцию, согласно которой ее герб состоит из золотого восходящего солнца с золотыми длинными и короткими чередующимися лучами, поверх которых перекрещенные золотые серп и молот. Все это обрамлено венком из золотых колосьев пшеницы и золотых початков кукурузы с такими же листьями. В нижней части венка – гирлянда из виноградных лоз с гроздьями и листьями и фруктов натурального цвета. Венок перевит красной лентой, на правом ее витке девиз «Пролетарии всех стран, соединяйтесь!» написан золотыми буквами на молдавском языке, на левом – на русском. На средней части ленты, над гирляндой, серебряными буквами написана аббревиатура названия республики на молдавском языке «РССМ». Венчает герб красная пятиконечная звезда с золотой каймой.



Нынешний государственный герб Республики Молдова учрежден 3 ноября 1990 г. Он представляет собой пересеченный щит, верхнее поле которого красное, нижнее – синее. В поле щита золотые фигуры: голова зубра, между рогами – восьмилучевая звезда, справа – пятилепестковая роза, слева – полумесяц, обращенный и слегка наклоненный вправо. Щит помещен на груди орла, держащего в клюве золотой крест, в правой лапе – зеленую оливковую ветвь, левой – золотой скипетр.



Голова зубра символизирует силу, величие и достоинство; звезда и полумесяц – память о даках – древних жителях Молдовы; орел-крестоносец – влиянии римской культуры; крест в его клюве – принятие христианства и причастность к вечным моральным ценностям; зеленая оливковая ветвь – стремление молдавского народа к миру, сотрудничеству и дружбе; скипетр и роза – суверенитет и государственность Молдовы.

Расположение золотой головы зубра между красной и синей половинами щита ассоциируется с цветами национального флага.

## Гагаузия

Гагаузия (Гагауз-Ери) – автономно-территориальное образование в составе Молдовы. Административный центр: г. Комрат.  
Население – тюркская народность гагаузы, исповедующие православие.

18 августа 1990 г. I съезд народных депутатов степного юга Молдовы объявил о создании Гагаузской Республики в составе СССР и о выходе ее из подчинения властей и органов Молдавской ССР. 23 декабря 1994 г. парламент Молдовы предоставил Гагаузии автономию.

С начала 1990-х гг. на политических демонстрациях использовался голубой флаг с изображением головы волка. Голубой – традиционный цвет тюрков, а волк – мифический прародитель народа. По легенде, после опустошительного набега врагов волчица нашла в лесу чудом уцелевшего маленького мальчика и выкормила его. Он и стал родоначальником тюрков.

Считается, что это флаг движения «Гагауз халкы» («Гагаузский народ»), преобразованного 19 февраля 1989 г. из дискуссионного клуба в политический фронт, а первый флаг Гагаузской Республики был принят на I съезде народных депутатов степного юга Молдавии.

31 октября 1995 г. Национальной Ассамблеей (Халк Топлушу) был принят Закон N2-IV/1 о новом флаге Гагаузии (Гагауз-Ери).



Согласно закона Флаг (пропорции 1: 2) состоит из трех горизонтальных полос разной ширины. Верхняя, синяя полоса – 6/10 ширины флага; средняя, белая и нижняя, красная полосы – по 2/10 ширины флага. На синей полосе расположены треугольником три желтые звезды; диаметр окружности, описанной около звезды, равен 15/100 ширины флага, расстояние между звездами и от древка до центров двух крайних звезд равно 3/10 ширины флага.



## Приднестровская Молдавская Республика

Площадь: 3567 км<sup>2</sup>.

Столица: Тирасполь.

Государственный язык: молдавский, русский, украинский.

2 июня 1990 г. в Парканах собрался I съезд депутатов всех уровней Приднестровья, который потребовал отзыва законов Молдовы о языке и флаге и проведения по этим вопросам референдума. Так же съезд принял решение, что в случае не выполнения правительством Молдовы этих требований до 1 сентября 1990 г., в составе Молдовы будет образована Приднестровская Автономная ССР.

2 сентября 1990 г. проходивший в Тирасполе II Чрезвычайный Съезд депутатов всех уровней Приднестровья, руководствуясь всенародным референдумом, провозгласил создание Приднестровской Молдавской Советской Социалистической Республики (ПМССР) в составе СССР.

Создатели республики заявили, что в связи с заявлением официальных властей Молдовы о том, что Пакт «Молотова-Риббентропа» и Акт Верховного Совета СССР о создании Молдавской ССР в 1940 г. не имеют юридической силы, то не имеет юридической силы и присоединение территории Молдавской АССР к Бессарабии, а так как территория ПМССР находится в пределах территории Молдавской АССР, то она не подпадает под юрисдикцию Молдовы.

В 1992 г. в Молдове между правым и левым берегами Днестра вспыхнула гражданская межнациональная война и в 1994 г. левобережье провозгласило себя автономным государством – Приднестровской Молдавской Республикой (ПМР).

### Флаг

30 апреля 1990 г. на внеочередной сессии горсоветов Тирасполя и Бендер было принято решение молдавский флаг – триколор, принятый за несколько дней до этого Верховным Советом Молдовы, не использовать, а использовать флаг СССР.



Власти Молдовы потребовали немедленно вывесить новые молдавские государственные флаги, но Тирасполь ответил отказом. А в августе 1991 г. правительство Приднестровья приняло к рассмотрению по два проекта герба и флага ПМССР.

Первый проект флага был подобен флагу МССР.



Второй состоял из красной, голубой и зеленой трех горизонтальных полос (соотношение ширины полос 3: 1: 2), в верхней части красной полосы у древка – золотые серп и молот и красная, обрамленная золотой каймой, звезда.



Рассмотрев проекты, 2 сентября 1991 г. правительство ПМССР утвердило флагом республики флаг, аналогичный флагу Молдавской ССР 1952 г.

Во время боевых действий 1992 г. приднестровские военные в качестве опознавательного знака использовали нашивки из трех равных горизонтальных полос – красной, зеленой и красной. Поэтому вскоре был принят новый флаг республики – красно-зелено-красный, с полосами равной ширины и без звезды, серпа и молота.

Достоверно известно, что в 1996 г. именно флаги без серпа и молота вывешивались повсюду, в том числе и в Тирасполе, перед зданием правительства, а также на пропускных пунктах приднестровско-молдавской границы.



Флаг и герб ПМР были утверждены 25 июля 2000 г. Фактически флагом республики вновь стал флаг Молдавской ССР.



Флаг (пропорции 1: 2) состоит из трех горизонтальных полос – красной, зеленой и красной (пропорции 3: 2: 3), вверху у древка изображены золотые серп и молот, а также красная звезда с золотой каймой. Звезда вписана в условный квадрат со стороной в 1/10 ширины флага, серп и молот – со стороной в 1/5 ширины флага.

На оборотной стороне флага серпа, молота и звезды нет. В этой связи в некоторых изданиях обратная сторона флага позиционируется, как флаг ПМР.

### Герб

В августе 1991 г. правительство ПМССР приняло к рассмотрению два проекта герба республики. Рассмотрев их, 2 сентября 1991 г. правительство утвердило гербом герб, аналогичный гербу МССР, но дополненный голубыми и белыми волнистыми полосками над красной лентой с надписью «ПМРСР. РССНМ. ПМССР.»

Нынешний герб ПМР, учрежденный 25 июня 2000 г., также подобен гербу Молдавской ССР.



На фоне золотого восходящего солнца с золотыми длинными и короткими чередующимися лучами – перекрещенные золотые серп и молот. Все это обрамлено венком из золотых колосьев пшеницы и початков кукурузы с зелеными листьями. В нижней части венка – гирлянда из виноградных лоз с гроздьями и листьями и фруктов натурального цвета. Венок перевит красной лентой, на ее боковых витках – аббревиатура названия республики на русском языке «ПМР» серебряными буквами, на средней части – серебряными буквами аббревиатура названия республики на молдавском языке «РМН». Венчает герб красная пятиконечная звезда с золотой каймой.

## Монако

Княжество Монако – конституционная монархия.

Площадь: 1,95 км<sup>2</sup>.

Столица: Монако.

Государственный язык: французский; также используются монегасский, итальянский и английский.

Глава государства – князь из династии Гримальди. Законодательная власть принадлежит князю и Национальному совету (парламенту), исполнительная – Правительственному совету (два места из четырех, в т.ч. и пост главы совета -государственного министра занимают представители Франции). Реально власть почти целиком сосредоточена в руках князя, при котором действует Совет короны.

Административное деление: четыре административных округа-города.

Княжество является одним из самых малых независимых стран мира. Фактически – это город, образованный слиянием четырех округов-городов: Монако, Ла-Кондамина, Фонвьеля и Монте-Карло – столицы игорного бизнеса (монегасская поговорка гласит: «Я – Монако на скалах, хоть не сею и жну, тем не менее живу»).

Примерно во II тыс. до н.э. на нынешней территории Монако поселилось племя лигуров. Древние авторы Диодор Сицилийский и Страбон описывали их как суровых горцев, привыкших к тяжелому труду и полной лишений жизни.

Легенды приписывают основание Монако Гераклу, которого финикийцы называли Мелькартом, а римляне – Геркулесом. Утверждается, что он высадился на этом берегу, возвращаясь из Испании, и построил здесь первые сооружения. По его имени город якобы и получил название «Портус Геркулес Монойкос», то есть «порт (храма) Геракла Пустынника». И действительно, в древности в городе, стоявшем на месте нынешнего Монако, существовал храм, посвященный Гераклу.

Греческая логия Гекатея Милетского упоминает город под названием «Монойкос полис лигустик» – «Лигурийский город Монойкос», поэтому вероятно, что это название лигурийского происхождения, поскольку город был морским портом лигурийского племени орателлов. Вероятно, позднее название было приведено в ассоциацию с «одиноким Гераклом».

Примерно с X в. до н.э. на территории Монако существовало финикийское укрепление. Позднее здесь были карфагеняне, затем – греки, основавшие здесь колонию и соорудившие на уединенной скале храм Геракла.

Во II в. до н. э. Монако завладели римляне, включившие ее в провинцию Морские Альпы. После распада Римской империи Монако было в составе различных «варварских» королевств.

С IX в. лигурийский берег подвергался набегам арабских пиратов из Северной Африки и обезлюдел. В 975 г. мусульмане были изгнаны графом Прованса Гильомом и побережье перешло под власть Генуэзской республики и начало заселяться. Затем, в 1191 г. генуэзцами была захвачена и скала. Германские императоры Фридрих Барбаросса (1152—1190) и Генрих VI (1190—1197) признали эти территории владением Генуи. 10 июня 1215 г. генуэзские приверженцы императора (гибеллины) во главе с Фулько дель Казелло, оценив стратегическое значение скалы и порта, начали сооружать здесь замок. После этого принадлежность Монако Генуе была подтверждена в 1220 г. и в 1241 г. императором Фридрихом II (1212—1250) и в 1262 г. графом Прованса.

Во время гражданской войны в Генуэзской республике, 8 января 1297 г. замок был захвачен вооруженным отрядом во главе с генуэзским патрицием Франческо Гримальди. Основателем рода Гримальди считается Отто Канелла, бывший в 1133 г. консулом Генуи; его сын полу-

чил имя Гримальди. В 1296 г., в ходе гражданской войны в Генуэзской республике, сторонники папы Римского (гвельфы) были изгнаны из Генуи гибеллинами и укрылись в Провансе. Собрав небольшую армию, они, возглавляемые Франческо Гримальди, и овладели замком Монако. Согласно легенды, вождь гвельфов переоделся в одежду францисканского монаха и был пропущен в крепость, после чего открыл ворота своим вооруженным сторонникам.

В 1301 г. гвельфы утратили крепость и сумели вернуть ее лишь 12 сентября 1331 г. под предводительством Карла Гримальди. В 1341 г. он отвоевал у рода Спинола Монако, а затем приобрел Ментон и Рокбрюн. В 1357 г. Гримальди утратили свои владения, в 1395 г. отвоевали их, но в 1401 г. снова утратили. Дети князя Ренье II в 1419 г. вернули себе Монако, а затем разделили владения между собой.

Конфликты с Генуей, Миланом и Савойей принуждали Гримальди, не отказываясь от независимости, искать покровительства соседних стран. В 1424 г. они получили покровительство Флоренции, в 1428 г. – Савойи, в 1477 г. – Милана. В 1498 г. и 1507 г. суверенитет Монако и свое покровительство князю подтвердил король Франции. Патент Людовика XII от 1512 г. на независимость Монако был подтвержден королем Франциском I в 1515 г.

В 1524 г. по Бургосскому договору Монако перешло под покровительство Испании, став императорским леном, чей правитель должен был приносить феодальную присягу императору. Но соглашение, заключенное в Тордесильясе в ноябре 1524 г. уже не содержало упоминания об императорском лене.

В 1635 г. началась франко-испанская война и 14 сентября 1641 г. в Перонне князем Монако и королем Франции был заключен договор по которому Монако признавалось свободным и суверенным княжеством под протекторатом Франции, а князь становился командующим французским военным гарнизоном.

По Пиренейскому договору 1659 г. князь Монако должен был получить назад свои владения в Неаполе и Милане, но он отказался от них в пользу французского короля.

Со смертью князя Антуана в 1731 г. мужская линия династии Гримальди пресеклась. Дочь князя Луиза-Ипполита правила несколько месяцев, а затем власть перешла к ее мужу – Жаку-Франсуа де Матиньону, ставшему князем Жаком I Гримальди.

Все владения князя во Франции были утрачены после упразднения 4 августа 1789 г. французским Учредительным собранием феодальных прав. Вскоре в Монако началась борьба между двумя партиями, одна из которых выступала за сохранение суверенитета княжества, а другая требовала создания представительного правления. Ей удалось одержать победу и в январе 1793 г. был избран Национальный конвент, который объявил о свержении династии Гримальди, а 15 февраля 1793 г. французский Конвент принял решение об объединении княжества с Францией. Монако, переименованное в Форт-Эркюль, стало кантоном Французской республики, а затем – административным центром округа.

Парижский мир 30 мая 1814 г. восстановил княжество в границах 1 января 1792 г. и под протекторатом Франции. По Парижскому договору 20 ноября 1815 г. княжество перешло под протекторатом Королевства Обеих Сицилий, под которым находилось до 18 июля 1860 г., когда королевство вывело свои войска из Монако.

После французской революции 1848 г. князь Монако был свергнут, арестован и заключен в тюрьму, а княжеское правление – упразднено, но в 1849 г. князь был восстановлен на престоле.

В 1856 г. городах Ментон и Рокбрюн в результате восстания была провозглашена республика и по договору от 2 февраля 1861 г. между князем Карлом III и Наполеоном III, Монако отказалось от всяких прав на эти города в пользу Франции, за что получило компенсацию в 4 млн. франков. Договор также признавал независимость княжества, но его территория сократилось в 20 раз.

В 1865 г. Монако подписало с Францией конвенцию об установлении таможенного союза, но князь сохранил право заключать международные договоры и соглашения.

В 1910 г. в Монако произошла революция, в результате которой в 1911 г. князь Альберт I утвердил конституцию княжества, в соответствии с которой сохранял свои очень широкие полномочия, но разделил законодательную власть с Национальным советом.

В I мировую войну Монако сохраняло нейтралитет, но Франция, опасаясь, что оно может попасть под влияние Германии, 17 июля 1918 г. вынудило князя подписать договор (вступил в силу 23 июня 1919 г.), по которому в случае пресечения династии Гримальди Монако должно было стать автономным государством под протекторатом Франции.

Во время II мировой войны территория княжества 1942 г. было оккупировано итальянской армией, а в 1943 г. – немецкой.


При князе Ренье III, вступившим на престол в 1949 г., страна превратилась в деловой, промышленный и культурный центр. За счет осушения участков моря ее площадь увеличилась на 1/5 и в 1981 г. на отвоеванной у моря территории был заложен город Фонвьель.

24 октября 2002 г. Монако заключила с Францией новый договор, заменивший договор 1918 г., по которому даже в случае пресечения династии Гримальди княжество останется суверенным государством и под протекторат Франции не перейдет.


### **Флаг**

Монакский флаг красных и белых гербовых цветов известен с 1339 г.

В XIV – XVIII вв. флаг представлял собой полотнище из красных и белых ромбов, также известен и белый флаг с изображением герба в его центре.



Причем, герб мог быть Большим (полным) или Малым (только щит), как это изображено в «Книге о флагах» К. Алярда.



В настоящее время белый флаг с Большим гербом является государственным и служебным флагом (пропорции 7: 10), но используется редко.



Чаще вместо государственного флага используется национальный флаг, он же – коммерческий (торгового флота). Его официальные пропорции 4: 5, но чаще используются 2: 3. Флаг состоит из двух горизонтальных полос гербовых цветов: верхней красной и нижней белой.



Этот флаг, утвержденный князем Карлом (Шарлем) III (1856—1889) 4 апреля 1881 г., является упрощенным вариантом гербового флага, состоявшего из красных и белых ромбов.

Красно-белый флаг княжества Монако практически не отличим от такого же флага Индонезии (различие только в пропорциях: 4: 5 у флага Монако и 3: 5 у флага Индонезии). Это сходство послужило поводом для необычного дипломатического конфликта. Когда правительству Монако стало известно, что Индонезийская Республика, провозгласившая независимость в 1945 г., приняла такой же, как у Монако, флаг, оно заявило по этому поводу официальный протест. Однако протест был отклонен на том основании, что флаг Индонезии по происхождению является еще более древним, чем флаг Монако.

### **Герб**

Княжество Монако не имеет государственного герба. Его символом государственного суверенитета является княжеский герб – герб рода Гримальди. Он состоит из щита, поле которого разделено ромбовидно серебром и красным. Щит окружен орденской цепью со знаком Ордена Святого Карла. Щитодержатели – два монаха с занесенными серебряными мечами, что напоминает о захвате крепости. В подножии герба серебряная лента с девизом: «Deo Juvante» («С Божьей помощью»).



Происхождение цветов герба вызывает много споров. По одной из версий они происходят от цветов герба Генуи, который имел красный крест в серебряном поле. По другой версии – это национальные цвета Монако.



С 1858 г. на гербе появилась мантия, хотя еще в XVI в. на нем изображался плащ должностного или служебного положения. Первоначально верх мантии был голубой, что символизировало покровительство Франции.



В начале XX в. верх мантии стал красного цвета, тогда же появился и Орден Святого Карла.



*Орден Святого Карла был учрежден князем Карлом III 15 марта 1858 г. Новый устав ордена утвержден 16 января 1863 г. Согласно устава орден может быть пожалован как гражданину Монако, так и иностранцу в знак признания заслуг перед страной. Орден имеет пять классов: Большой крест (изображен на гербе), Большой офицерский, Командорский, Офицерский и Рыцарский. Знак ордена представляет собой золотой мальтийский крест с красной каймой, лежащего поверх зеленого лаврового венка и увенчанного золотой короной. На аверсе знака ордена в красном поле увенчанная буква «С» (от имя Карл – «Charles») в виде монограммы и девиз «Principes et Patria» («Князь и отечество») на серебряном поле. На реверсе знака гербовой щит и гербовой девиз «Deo Juvante» («С Божьей помощью»).*

## Нидерланды

Королевство Нидерландов – конституционная монархия с парламентской системой управления.

Площадь: 41 500 км<sup>2</sup>.

Столица: Амстердам.

Государственный язык: нидерландский.

Законодательная власть принадлежит королеве и парламенту – Генеральным штатам, состоящим из Первой и Второй палат; исполнительная – кабинету министров.

Административное деление: 12 провинций, три автономные государства (Аруба, Кюрасао и Синт-Мартен) и три автономные специальные муниципалитеты (Бонере, Синт-Эстатиус и Саба).

Территория Нидерландов была заселена уже в эпоху неолита. Во второй половине I тыс. до н.э. здесь жили племена кельтов, к началу нашей эры вытесненные германцами. В I в. до н.э. часть территории Нидерландов была завоевана римлянами.

В III – IV вв. на юге территории Нидерландов поселились франки, на востоке – саксы, на севере – фризы. С образованием в V в. Франкского государства территория Нидерландов оказалась в его составе.

По Верденскому договору 843 г. территория Нидерландов вошла в состав владений Лотаря I, а по Мерсенскому договору 870 г. – в состав Восточно-Франкского королевства.

В X-XI вв. на территории Нидерландов образовались ряд феодальных владений (графства Голландия, Гелдерн и др.), формально связанных вассальными отношениями со «Священной Римской империей».

Во второй половине XIII в. начался процесс централизации страны: объединились Голландия и Геннегау, в 1287 г. к ним присоединились Западная Фрисландия, а в 1323 г. – большая часть Зеландии.

В 1433 г., в период Столетней войны (1337—1453), ослабленная внутренними раздорами Голландия, а затем и ряд других феодальных княжеств Нидерландов были захвачены герцогами Бургундскими и вошли в состав их государства.

В 1482 г. Нидерланды оказались под властью Габсбургов, присоединивших к своим владениям в XVI в. и те области, которые еще были самостоятельными (Утрехт, Гелдерн и др.). В 1548 г. Габсбурги включили все присоединенные территории в комплекс земель, состоявших из 17 провинций, получивших общее название Нидерланды.

В результате франко-испанской войны, после раздела империи Карла V, в 1556 г. Нидерланды оказались под властью Испании. Грабеж провинции привел к тому, что в 1533 г. в Нидерландах против испанцев вспыхнуло восстание. Через год к восставшим примкнул Вильгельм Оранский, наследный принц графства Нассау. В 11 лет он стал правителем малого независимого государства во Франции, которому принадлежали также территории во Фландрии, Брабанте и Люксембурге. Свой титул принц Оранский получил от названия замка Оранж (ныне город во Франции), построенного около 1100 г. на берегу Роны в графстве Нассау. До 18 лет Вильгельм воспитывался в своем замке, затем император Карл V взял его к своему двору и стал воспитывать его как католика, хотя Вильгельм был протестантом.

После того как королем Испании Филиппом II были казнены предводители борьбы за независимость Нидерландов графы Хоорн и Егмонт, Вильгельм Оранский возглавил восстание. Пока позволяли средства, он снаряжал сухопутные войска, которые вели успешные боевые действия против испанцев. Но вскоре финансовые запасы принца истощились и содержать

наемную армию стало невозможно, тогда принц обратился за помощью к свободным морякам – «морским гёзам».

1 апреля 1572 г. эскадра гёзов под командованием Лума де ла Марка высадила десант в устье Мааса у города Бриль. Это послужило сигналом к началу всеобщего восстания. Центром восстания стала Голландия – одна из провинций Нидерландов. А Вильгельм вскоре стал штатгальтером (правителем) провинций Голландия и Зееланд.

В результате восстания 1572—1575 гг. испанцы были изгнаны и 23 января 1579 г. семь северных провинций Нидерландов – Голландия, Зееланд, Утрехт, Гельдерн, Оверэйссель, Фрисландия и Гронинген заключили в Утрехте союз – Утрехтскую унию, которая заложила основу независимой республики на севере Нидерландов.

26 июля 1581 г. Генеральные штаты (Собрание парламентов провинций) объявили себя независимыми от Испании и избрали своим правителем (штатгальтером) Вильгельма Оранского.

Уже к 1588 г. республика Соединенных провинций стала процветающей страной. Последствием этого стало увеличение торгового флота, который в середине XVII в. почти вдвое превосходил флоты Англии и Франции вместе взятые. Нидерланды, тесня португальцев и испанцев, развернули колониальную экспансию в Юго-Восточной Азии (Малайский архипелаг, Малакка, остров Цейлон, Гвиана, Малые Антильские острова и др.). В 1602 г. была основана Ост-Индская компания, в 1621 г. – Вест-Индская компания.

На юге антииспанское движение потерпело поражение и борьба за независимость закончилась заключением в 1609 г. т.н. 12-летнего перемирия, по которому Испания признала независимость первой в мире буржуазной республики.

В 1621 г. война Нидерландов с Испанией возобновилась (она совпала с европейской Тридцатилетней войной (1618—1648)) и в 1648 г. по Вестфальскому миру вновь была признана независимость Республики Соединенных провинций.

В 1650-е гг. Англия начала войны с Нидерландами за колониальное, торговое и морское господство. Их результатом стало ослабление Нидерландов.

В 1793 г. Нидерланды вошли в состав Первой антифранцузской коалиции и революционная Франция объявила им войну. В 1795 г. на территорию Нидерландов вошли войска революционной Франции и Нидерланды были провозглашены Батавской республикой, зависимой от Франции.

В 1806 г., после провозглашения французской империи, было создано Голландское королевство во главе с братом Наполеона I – Людовиком (Луи) Бонапартом.

В 1814—1815 гг., после изгнания французов, Венский конгресс объединил Нидерланды и Бельгию в единое Нидерландское королевство. В 1830 г. Бельгия в результате революции отделилась, но в 1831—1833 гг. Нидерланды войной против Бельгии пытались восстановить целостность королевства. Отношения с независимой Бельгией были урегулированы лишь в 1839 г.

В I мировой войне Нидерланды сохраняли нейтралитет, торгуя со всеми воюющими странами. С началом II мировой войны Нидерланды также заявили о нейтралитете, но 10 мая 1940 г. Германия напала на Нидерланды и 14 мая страна капитулировала. Королева и правительство эмигрировали в Великобританию, а в оккупированных Нидерландах было введено нацистское правление во главе рейхскомиссаром А. Зейс-Инквартом.

В 1945 г. союзные войска освободили Нидерланды. После II мировой войны начался распад голландской колониальной империи.

В 1948 г. Нидерланды, Бельгия и Люксембург объединились в таможенный союз Бенилюкс, а в 1954 г. Нидерланды вступили в НАТО.

## Флаг

Первый нидерландский флаг появился в 1573 г. Его составили белый и голубой цвета мундиров графства Оранж и оранжевый цвет рода Оранских. Известно, что «морские гёзы» несли на своих кораблях флаги, где подобное сочетание цветов повторялось дважды или даже трижды.



Такой же оранжево-бело-синий флаг, но из тех полос, стал 23 января 1579 г. символом Утрехтской унии.



Остался флаг без изменений и после провозглашения 26 июля 1581 г. Генеральными штатами независимости от Испании.

Флагом же Генеральных штатов стало красное полотнище с изображением золотого бросающегося льва, который в правой лапе держал голубой меч, а в левой – пучок из семи (по числу провинций) голубых стрел.




Флаг Генеральных штатов в «Книге о флагах» К. Алярда

В 1599 г. оранжево-бело-синий флаг был официально утвержден государственным флагом страны и его несли все корабли республики Соединенных провинций и ее торговых компаний. Однако оказалось, что оранжевая полоса флага быстро выгорает на солнце и становится плохо узнаваемой, поэтому в 1630 г. она была заменена красной.



В таком виде флаг остается неизменным до настоящего времени, хотя дополнялся некоторыми деталями.



Флаги нидерландских торговых компаний: Ост-Индской и Вест-Индской. «Книга о флагах» К. Алярда.

На флаге Батавской республики (1796—1806) на красной полосе помещался белый квадрат с эмблемой – аллегорическим изображением страны.



В период наполеоновской оккупации флагом Нидерландов фактически был французский триколор. В 1813 г. независимость страны была восстановлена, а с ней и красно-бело-синий флаг.

Последние изменения нидерландского флага произошли 19 февраля 1937 г., когда были установлены пропорции национального флага и флагов военно-морского и торгового флота – 6: 9, а цвет нижней полосы стал кобальтовым.

В знак уважения заслуг Вильгельма Оранского в Нидерландах установлена традиция – в праздничные дни над национальным флагом поднимается оранжевый вымпел.



### Герб

Ядром Нидерландов является провинция Голландия, которая в средневековье была графством. Герб этого графства, как и герб его правителей, – в золотом поле бросающийся красный лев с голубым вооружением.

Этот герб стал основой герба Генеральных штатов республики Соединенных провинций: в золотом поле бросающийся красный лев, увенчанный короной, в его правой лапе – голубой меч, а в левой – пучок из семи (по числу провинций) голубых стрел; вокруг льва – гербы провинций.



Печать Генеральных штатов




Печать Голландских штатов. «Портреты, гербы и печати большой государственной книги 1672 г.» СПб. 1903 г.

В 1795 г. Нидерланды стали Батавской республикой, герб которой был учрежден в 1796 г.: сидящая женщина, символизирующая республику, держит правой рукой копье с воздетой на него матросской шляпой (цилиндр с широкими полями), у ее ног лежит смиренный лев – символ Голландии, который покорен республикой.



В 1806 г. Батавская республика была преобразована в Голландское королевство, гербом которого стал четырехчастный щит, в первой и четвертой частях которого герб Голландии (в красном поле бросающийся золотой лев, увенчанный короной, в правой лапе – меч, в левой – пучок из семи стрел), а во второй и третьей – герб Франции (золотой орел в синем поле).



Большой герб Голландского королевства



Гербовой щит герба Голландского королевства

После изгнания французов правителем Нидерландов стал возвратившийся из эмиграции сын последнего штатгальтера Вильгельм VI Оранский.


14 января 1814 г. он учредил новый герб страны: в четырехчастном щите первое и четвертое поля – герб Голландии (в золотом поле красный вооруженный лев), второе и третье поля – герб рода Оранских, в сердце герба – герб Нассау (в синем, усеянном золотыми гонтами, поле золотой лев с красным вооружением).



Этот герб занимает и первую часть малого и полного герба рода Оранских. Малый родовой герб Оранских четырехчастный: в первом поле – родовой герб Нассау; во втором золотом поле красный бросающийся лев, увенчанный синей короной и с синим вооружением – герб Катцельбогена; в третьем красном поле серебряный пояс – герб Фианда; в четвертом красном поле два золотых шествующих леопарда, увенчанных короной и с синим вооружением – герб Диеста.

Полный родовой герб Оранских представляет собой малый родовой герб, дополненный тремя гербами: в сердце, между первой и второй частями и между третьей и четвертой частями. В сердце четырехчастный щит с щитком в сердце: первая и четвертая часть – в красном поле золотая перевязь вправо (гербы Шалонна); вторая и третья часть – в золотом поле синий охотничий рог (гербы Орании); в сердце герб Женевье – дважды рассечен и пересечен на пять золотых и четыре синих поля. Между первой и второй частями герб Шалонна: в черном поле сереб-

ряный пояс. Между третьей и четвертой частями герб Ораниема: в красном поле серебряный пнистый пояс.



Малый и Полный родовые гербы Оранских



Герб Оранских. «Портреты, гербы и печати большой государственной книги 1672 г.» СПб. 1903 г.

Первое упоминание о гербе Нассау датируется 972 г. – временем правления короля Оттона. Таким образом, Нассау – наиболее древний германский род.

Герб Катцельбогена добавлен в 1280 г. с присоединением этого графства в связи с бракосочетанием графа Нассау Иоанна с графиней Катцельбогена Анной, последней из этого рода.

Герб Фианда добавлен после присоединения графства в связи с бракосочетанием графини Аггелис с графом Нассау Аттоном в 1368 г.

Герб Диеста добавлен после присоединения графства в связи с бракосочетанием Адольфа Нассау с наследной графиней Юдифь фон Диест.

Гербы Шалонна и Ораниема – владений Ренны де Шалон, были добавлены на герб Оранских после получения их в наследство сыном брата ее отца (двоюродным братом, кузенком) Вильгельмом I принцем Оранским и графом Нассау.

Герб Женеве добавлен по унаследованию этого владения от Иоанна де Шалон, мужа Марии Дебо – принцессы Оранской, дочери Ромуальда Дебо – принца Оранского и графа де Женеве и Иоганны фон Женеве.

16 марта 1815 г. Вильгельм провозгласил Нидерланды королевством, а себя королем Вильгельмом I. 24 августа 1815 г. он учредил герб королевства, который с небольшими изменениями существует и ныне.

## **Конец ознакомительного фрагмента.**

Текст предоставлен ООО «ЛитРес».

Прочитайте эту книгу целиком, [купив полную легальную версию](#) на ЛитРес.

Безопасно оплатить книгу можно банковской картой Visa, MasterCard, Maestro, со счета мобильного телефона, с платежного терминала, в салоне МТС или Связной, через PayPal, WebMoney, Яндекс.Деньги, QIWI Кошелек, бонусными картами или другим удобным Вам способом.